

# מחוז הצפון מרחב תכנון מקומי הגליל המזרחי

תכנית מס' 7181  
המהווה שינוי לתכנית מתאר 4175 חצור

מחוז צפון  
נפה הגליל המזרחי  
מועצה מקומית חצור הגלילית  
גוש 13893  
חלקות 66, 65  
שטח 1746 מ"ר

היוזם: מ.מ. חצור הגלילית  
בעל הקרקע: מינהל מקרקעי ישראל  
המתכנן: אדר' גלעד גליל

חתימת היוזם:  
חתימת בעל הקרקע:  
חתימת המתכנן:

משרד הפנים מחוז הצפון  
חוק התכנון והבניה תשכ"ז-1965

אישור תכנית מס' 7181  
הודעה המחויבת לתכנון ולבניה החליטה  
ביום 12.3.91 לאשר את התכנית.  
סג"ל לתכנון יו"ר הוועדה המחייבת

הודעה על אישור תכנית מס' 7181  
מורסמה בולקוט הפרסומים מס' 4899  
ביום 14.5.91

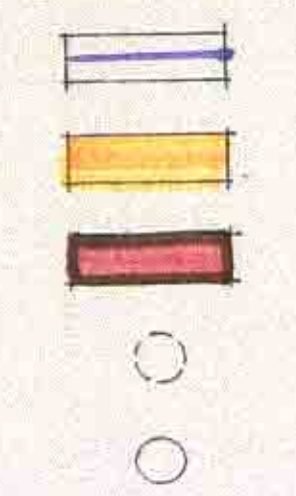
משרד הפנים מחוז הצפון  
חוק התכנון והבניה תשכ"ז-1965  
הפקדת תכנית מס' 7181  
הודעה המחויבת לתכנון ולבניה החליטה  
ביום 12.12.91 להפקיד את התכנית.  
יו"ר הוועדה המחייבת

הודעה על הפקדת תכנית מס' 7181  
מורסמה בולקוט הפרסומים מס' 3964  
ביום 11.12.91

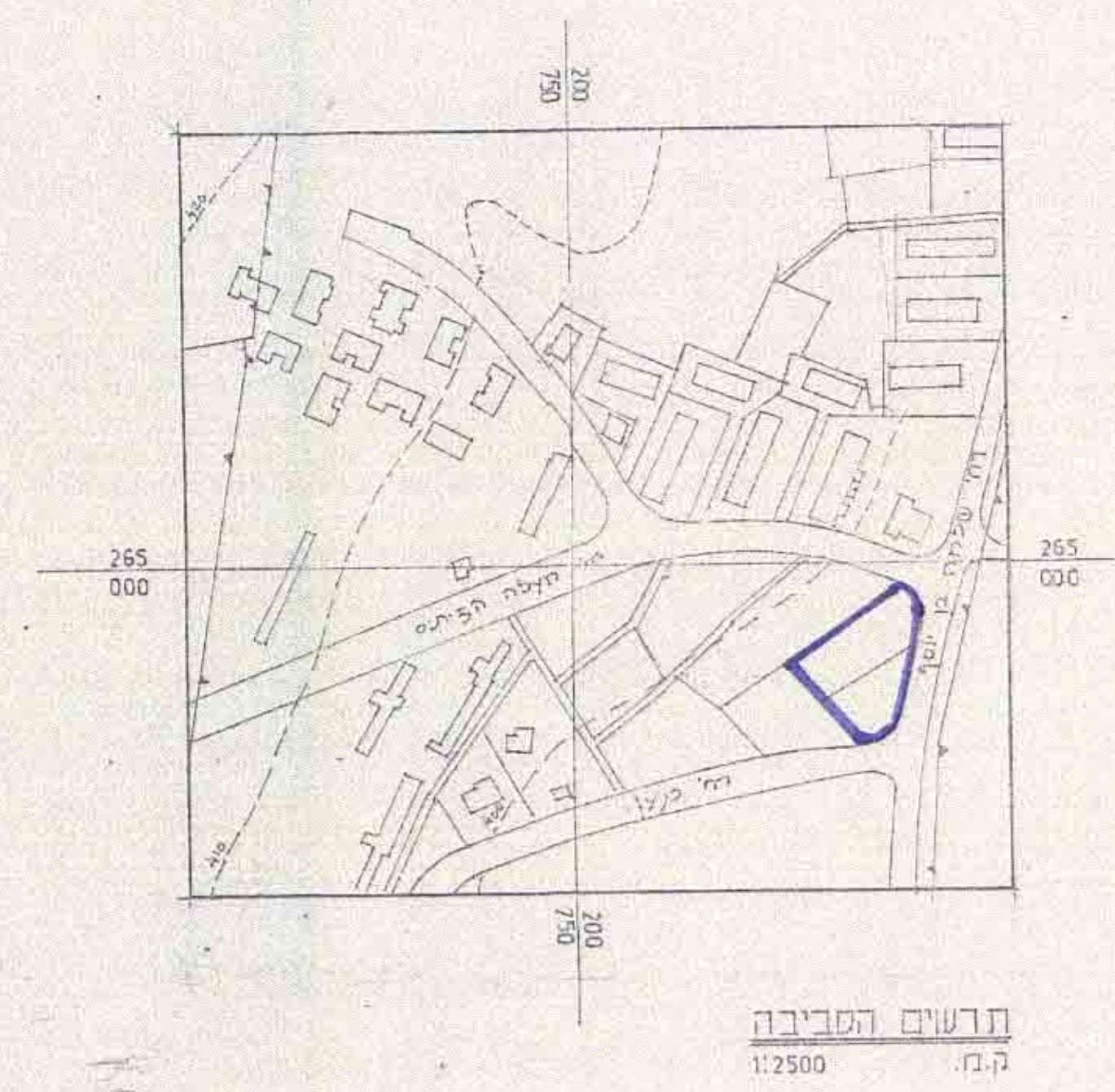
חוק התכנון והבניה תשכ"ז-1965  
השירות המקומי לתכנון  
"הגליל המזרחי"  
תכנית מס' 7181  
השירות לטובת המרחב  
המקומי בחצור-4175  
יו"ר הוועדה המחייבת

משרד הפנים מחוז צפון  
חוק התכנון והבניה תשכ"ז-1965  
אישור תכנית מס' 7181  
הודעה המחויבת לתכנון ולבניה החליטה  
ביום 12.3.91 לאשר את התכנית.  
סג"ל לתכנון יו"ר הוועדה המחייבת

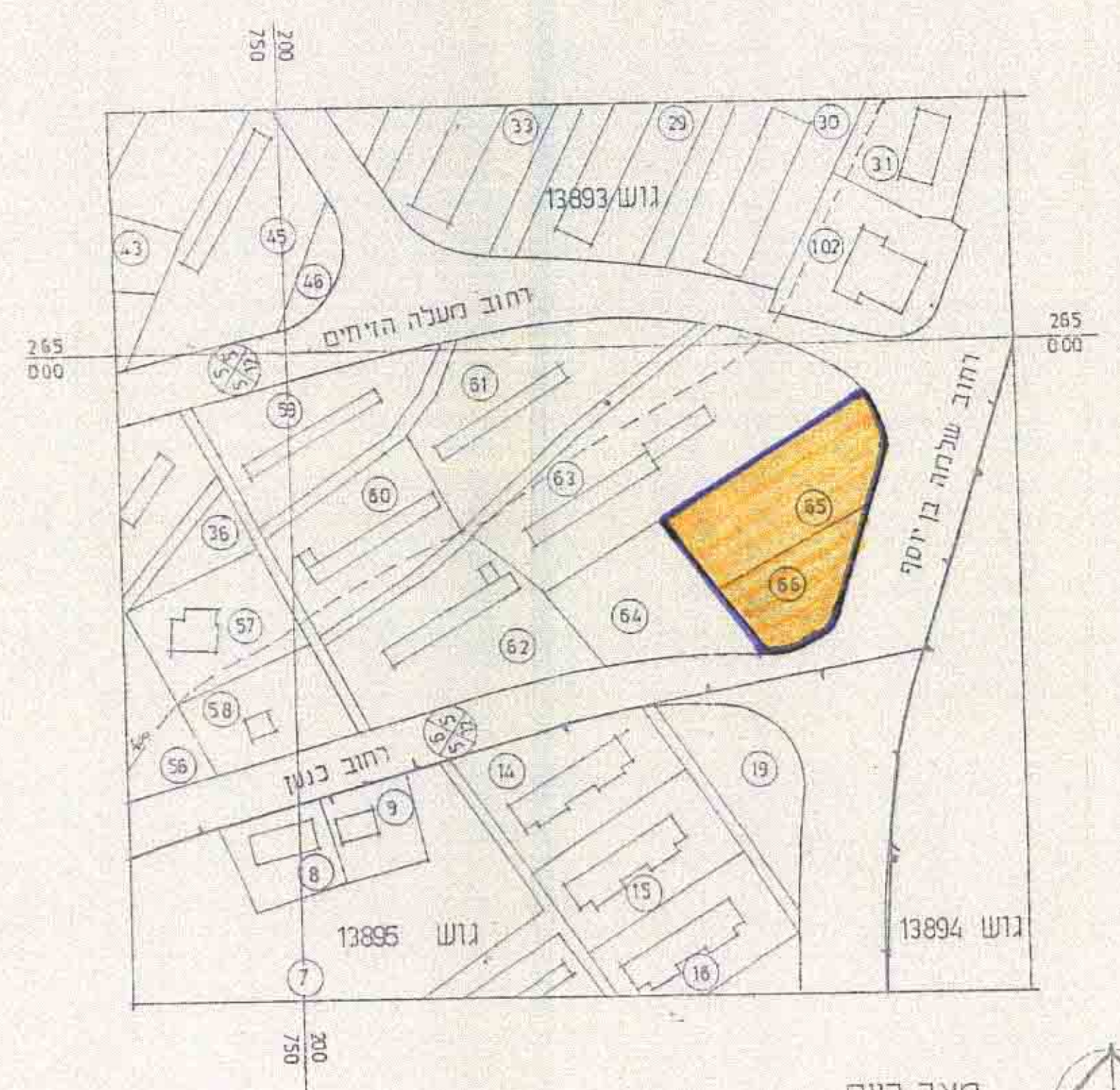
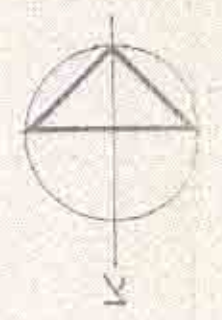
הודעה על אישור תכנית מס' 7181  
מורסמה בולקוט הפרסומים מס' 4899  
ביום 14.5.91



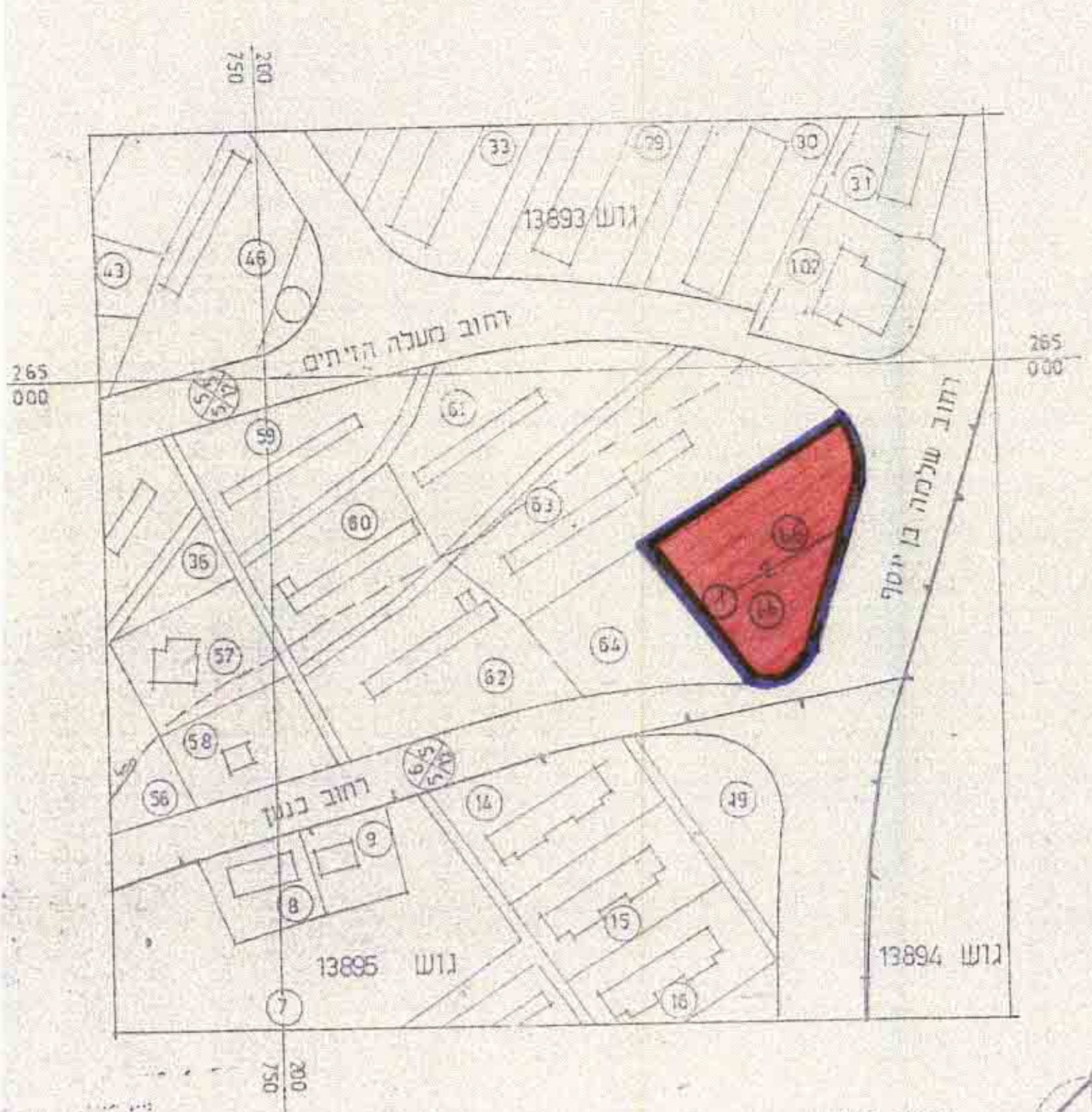
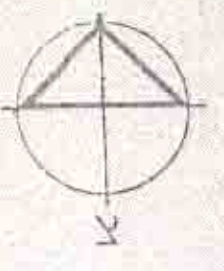
מקרא:  
גבול התכנית:  
אזור מגורים א  
שטח לבניני ציבור  
מס' חלקה לביטול  
מס' חלקה רשומה



תרשים המבנה  
ק.מ. 1:2500



מצב קיים  
ק.מ. 1:1250



מצב תוכנית  
ק.מ. 1:1250

