

מחזור: הצפון
נפה: עכו

מרחב תכנון מקומי גבעות אלונים
דרך גבעת מכמנים
תחום שיפוט מוניציפלי ביר אל מכסור
תכנית מפורטת מס' ג/ 9581

"תחנת תדלוק - גבעת מכמנים"

גוש 12218 חלקה 57, חלקה 63
שטח התכנית: 6900 מ"ר
קנין: 1500

אבירם סלע אדריכלי
רח' רד"ק 16, חיפה 3524
טל: 04-8522049, פקס: 04-8522156

היומנים: נשאשיבי נשאשיבי
בעלי הקרקע: נשאשיבי נשאשיבי

(Handwritten signature)

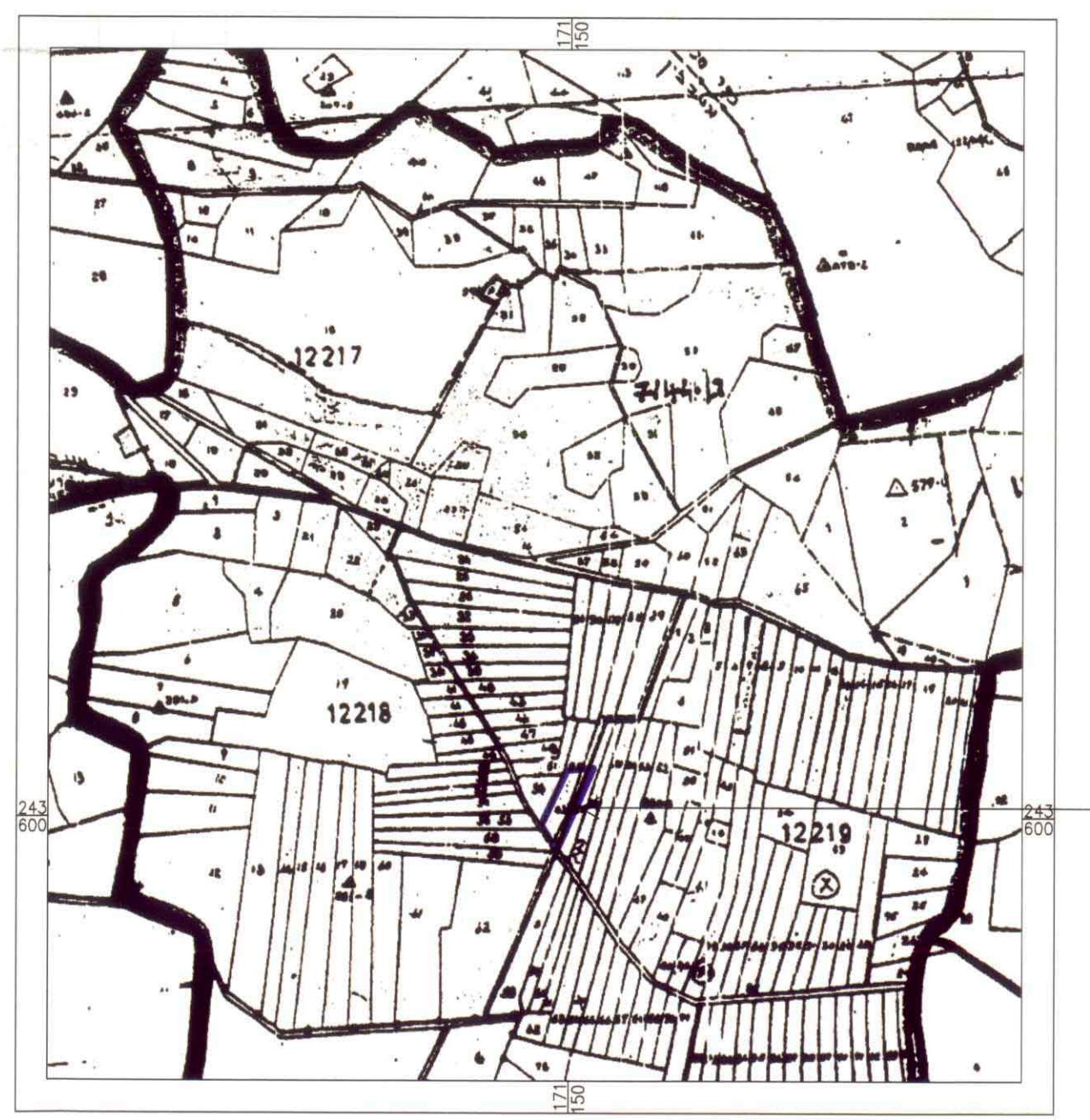
מקרא:

יינודי שטח	מצב קיים		מצב מוצע	
	השטח דונם	%	השטח דונם	%
דרך קיימת	2.46	35.7	2.42	35.1
שטח חקלאי	4.44	64.3	2.91	42.2
דרך מוצעת	---	---	0.34	4.9
שטח תחנת תדלוק	---	---	1.23	17.8
סה"כ	6.90	100	6.90	100

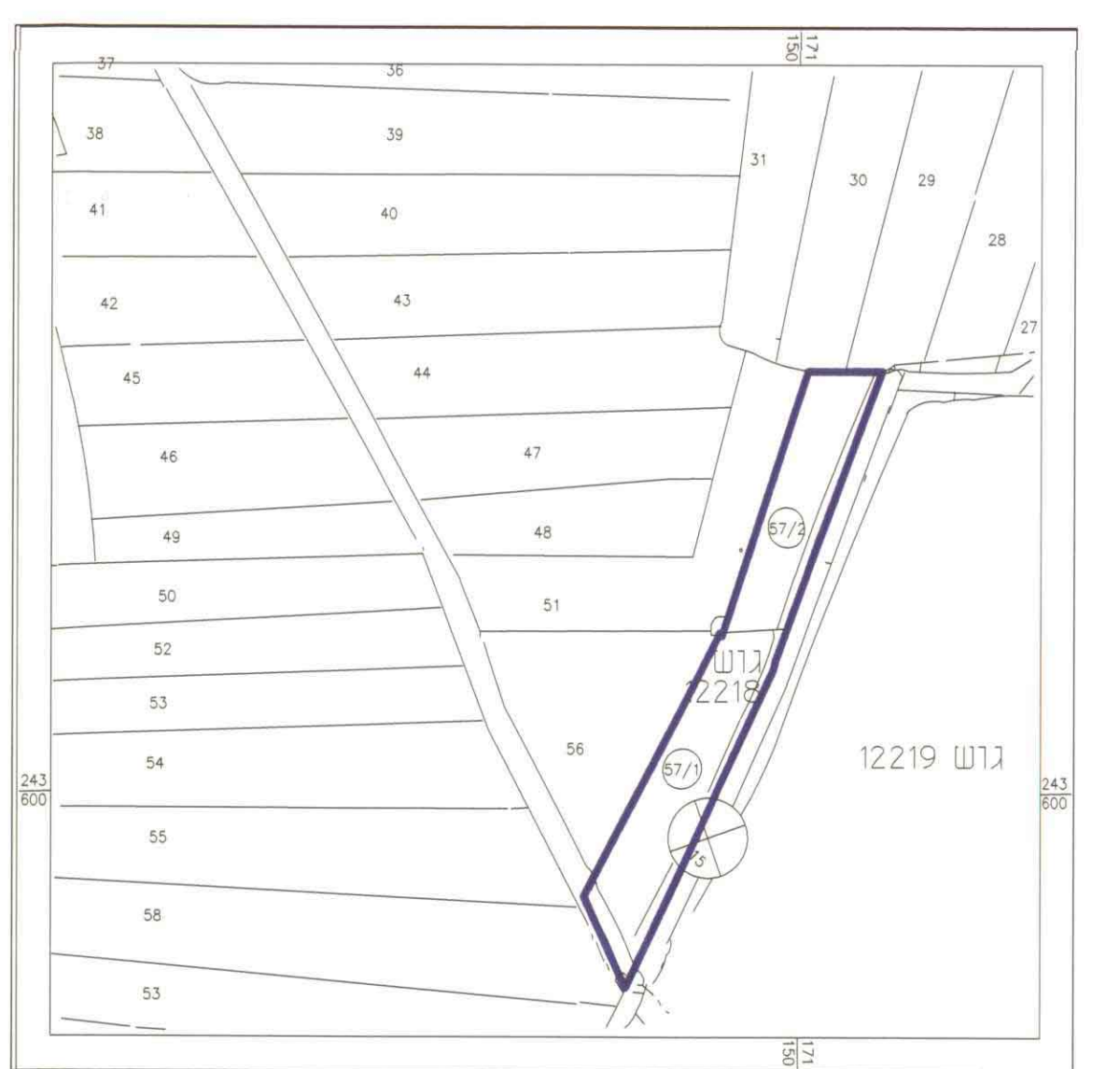
- גבול התכנית
- קו רחוב
- קו בנין
- גבול חלקה קיימת
- גבול חלקה מבוטלת
- מספר חלקה חדשה
- גבול הגוש
- מספר הדרך
- קו בנין
- קו רחוב הדרך



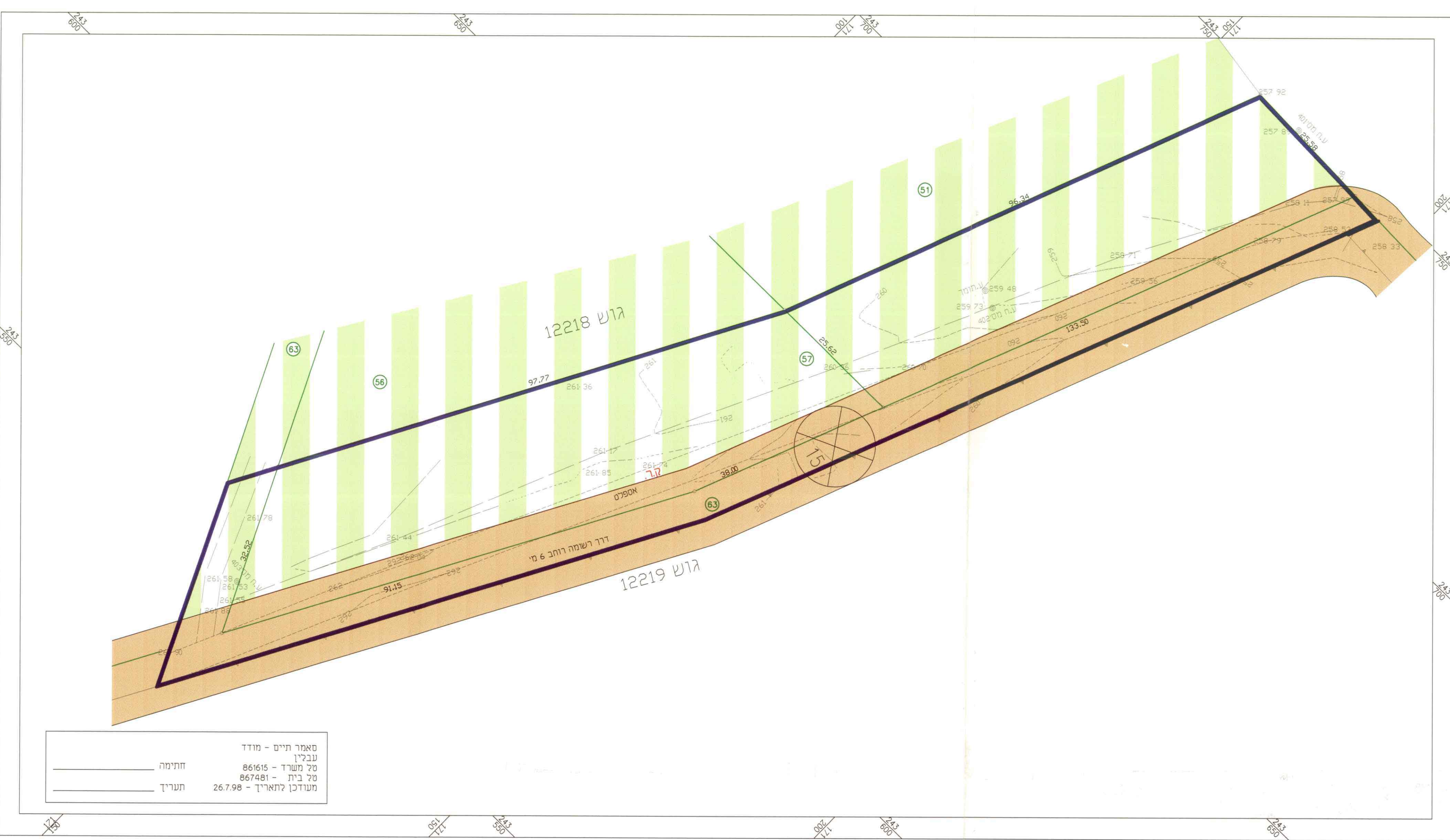
תרשים סביבה ק.מ. 1:50000



תרשים סביבה ק.מ. 1:10000

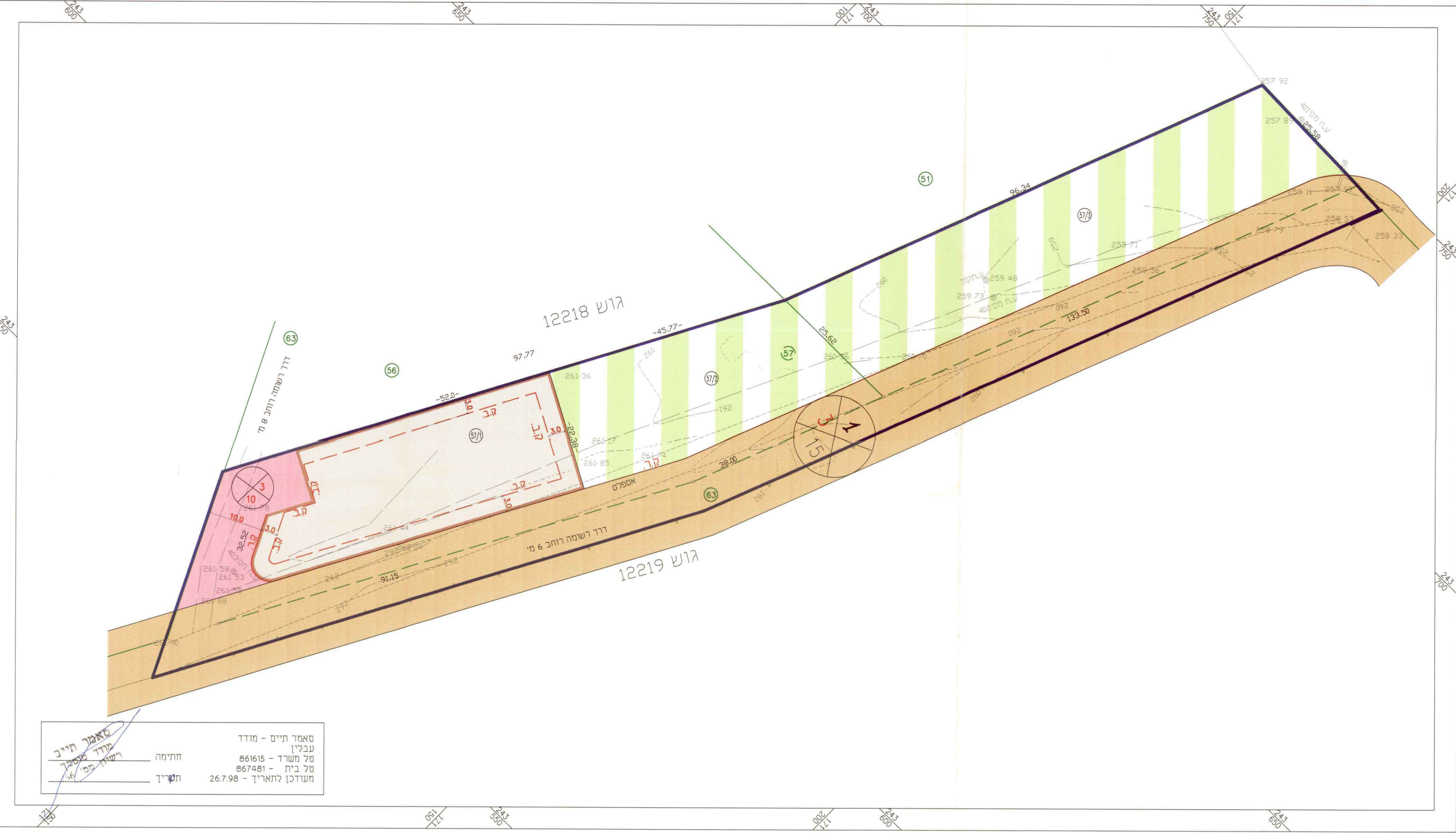


תרשים סביבה ק.מ. 1:2500



מאמר חיים - מודד
עובדי
סל משוד - 861615
סל בית - 867481
מעודכן לחאריד - 26.7.98

תכנית מצב קיים ק.מ. 1:500



מאמר חיים - מודד
עובדי
סל משוד - 861615
סל בית - 867481
מעודכן לחאריד - 26.7.98

תכנית מצב מוצע ק.מ. 1:500