ת.ב.ע ג/11883 כרך זה (14) ✓

מחוז הצפון

מרחב תכנון מקומי - מעלה נפתלי
תחום מוניציפלי : מ.מ.פסוטה
תכנית מס 'ג/ 11883
מסרת התוכנית : שינוי יעוד משטח חקלאי לשטח להקמת מתקנים (אנטנות) לרשתות סלולריות - פסוטה
נפה : עכו
המקום : פסוטה
גוש : 19690 19683
חלקה : 14 (חלק) 18
קנ"מ 1:500
יוזם התכנית : חבר' פרטנר , ראש העין מיקוד 48103,רח'העמל 8
טלפון : 03 - 9055612
בעל הקרקע : חורי יוסף,כפר פסוטה , ת/ז/ : 20905576
פלפון : 054 - 665337
עורך הבקשה : אדריכל בכרי מוחמד, עכו דוד נוי 32?2
טל : 04-9917232 , פקס : 9917136
שטח התוכנית :2.264 דונם

ריכוז שטחים ושימושים:

איזור	מצב קיים		מצב מוצע	
	שטח בדונם	אחוז בסה"כ	שטח בדונם	אחוז בסה"כ
מתקן לרשתות סלולריות (אנטנות)			0.104	4.59%
איזור חקלאי	0.391	17.27%		
דרכים	1.873	82.73%	2.160	95.41%
סה"כ	2.264	%100.00	2.264	%100.00

משרד הפנים
מחוז הצפון
מינהל מחוז הצפון
הלשכה המחוזית לתכנון

מקרא צבעים וסימונים

🟩🟥🟩🟥	דרך גישה
🟫	דרך קיימת / מאושרת
— —	גבול תכנית מתאר ג/1346
———	גבול תכנית מוצעת
▲▼▲	גבול גוש
19690	מספר גוש
58	גבול ומס' חל' רשומה קיימת
▨	שטח חקלאי
🟪	מתקן לרשתות סלולריות
—·—·—	קו חשמל

⊗
מס' הדרך
קו בניין
רוחב הדרך

חותמות:-

ועדה מקומית	יוזם התכנית	מועצה מקומית
	פרטנר תקשורת בע"מ ח.צ. 4-52431-04 באמצעות מיזפה כוחה ברן-רביב טלקום בע"מ רמת גבירול ת"א 68185	
ועדה מחוזית	**עורך התכנית**	**בעל הקרקע**
	אדר. בכרי מוחמד מס. רישוי 69231	

18.8.2001

תרשים סביבה ק.מ. 1 : 10000

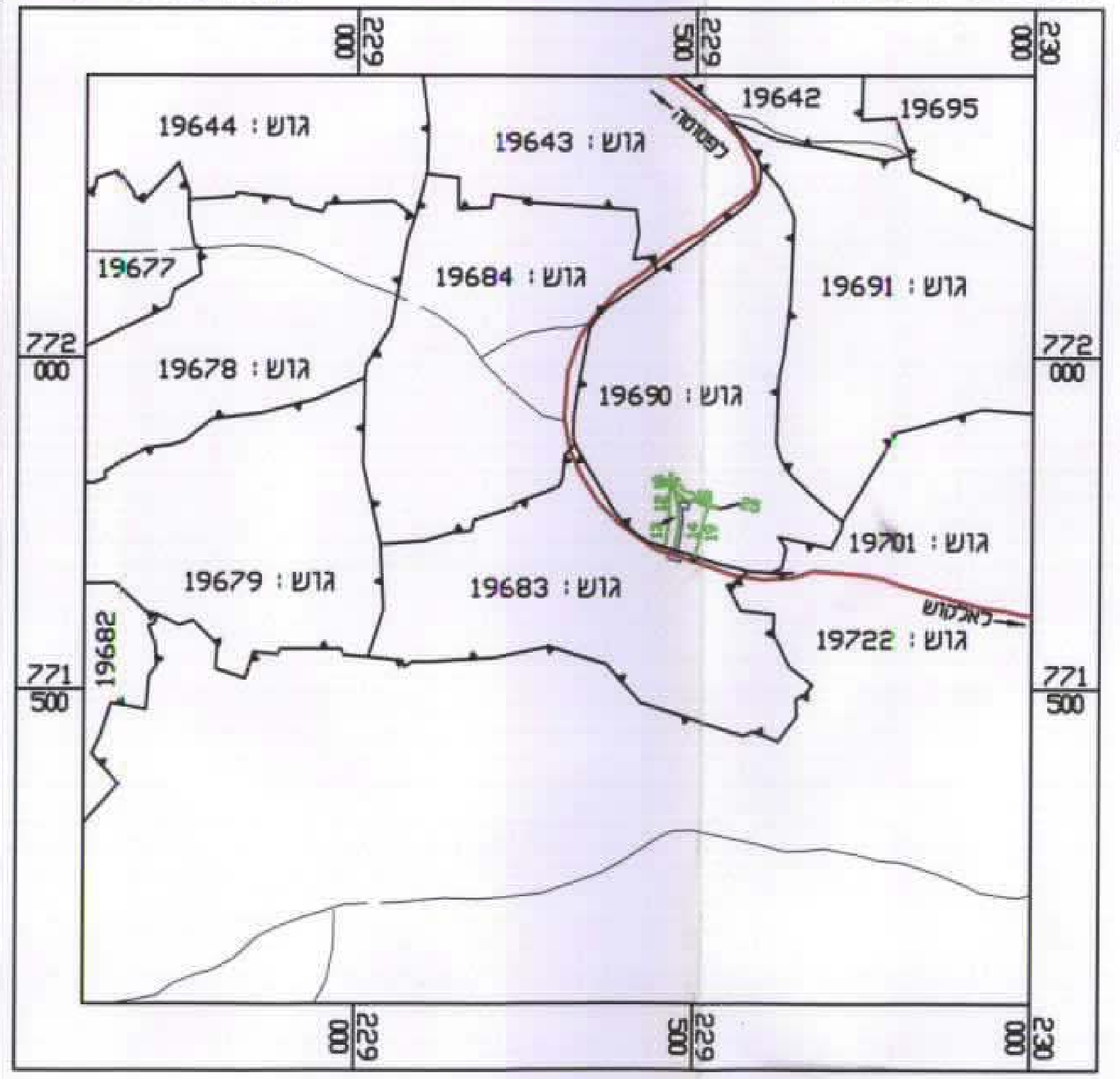
229 000
229 500
230 000
772 000
771 500
גוש : 19644
גוש : 19643
19642
19695
19677
גוש : 19684
גוש : 19691
גוש : 19678
גוש : 19690
19701 : גוש
19682
גוש : 19679
גוש : 19683
גוש : 19722
פסוטה

מודדי מבטען בע"מ מדידות ותכנון הנדסי
טל' 04 - 9835292 , 04-9534735 פקס 04 - 9931277
ת.ד. 1215 קרית טבעון 36111

הוכן עבור : ברן - רביב \ פרטנר					
שם הפרויקט: פסוטה גוש 19690 חלקה 14			נושא השרטוט: מפה מצבית		
מס' עבודה 99 -מ- 5021	קנ"מ 1 : 500	תכנן	מודד ויסלי	שרטט מאיה	תאריך 28.9.99
שינויים	השלמה - רקע גושים+חלקות			מאיה	3.10.99

משה מריין - מודד מוסמך מס' 640

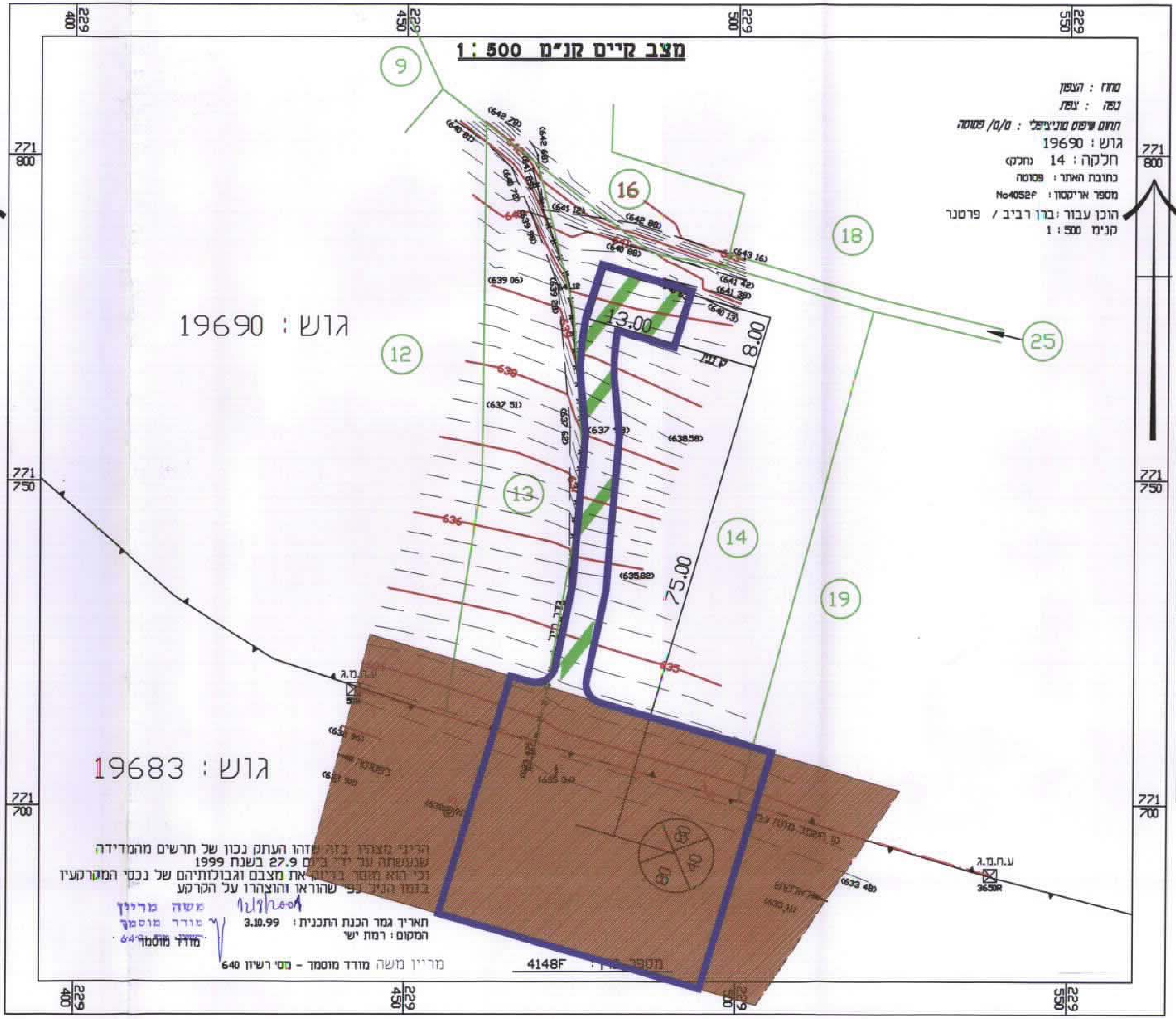
מצב קיים קנ"מ 1 : 500
מחוז : הצפון
נפה : צפת
תחום שיפוט מוניציפלי : מ/מ/ פסוטה
גוש : 19690
חלקה : 14 (חלק)
כתובת האתר : פסוטה
מספר אריקסון : No4052F
הוכן עבור : ברן רביב / פרטנר
קנ"מ 1 : 500
גוש : 19690
גוש : 19683
9
16
18
12
13
14
19
25
13.00
8.00
75.00
229 400
229 450
229 500
229 550
771 800
771 750
771 700

הריני מצהיר בזה שזהו העתק נכון של תרשים מהמדידה שנעשתה על ידי ביום 27.9 בשנת 1999 וכי הוא מוסר בדיוק את מצבם וגבולותיהם של נכסי המקרקעין בזמן הנ"ל כפי שהוראו והוצהרו על הקרקע

משה מריין
מודד מוסמך
640
1/9/2001
תאריך גמר הכנת התכנית : 3.10.99
המקום : רמת ישי
מודד מוסמך
מריין משה מודד מוסמך - מס' רשיון 640
מספר אתר : 4148F

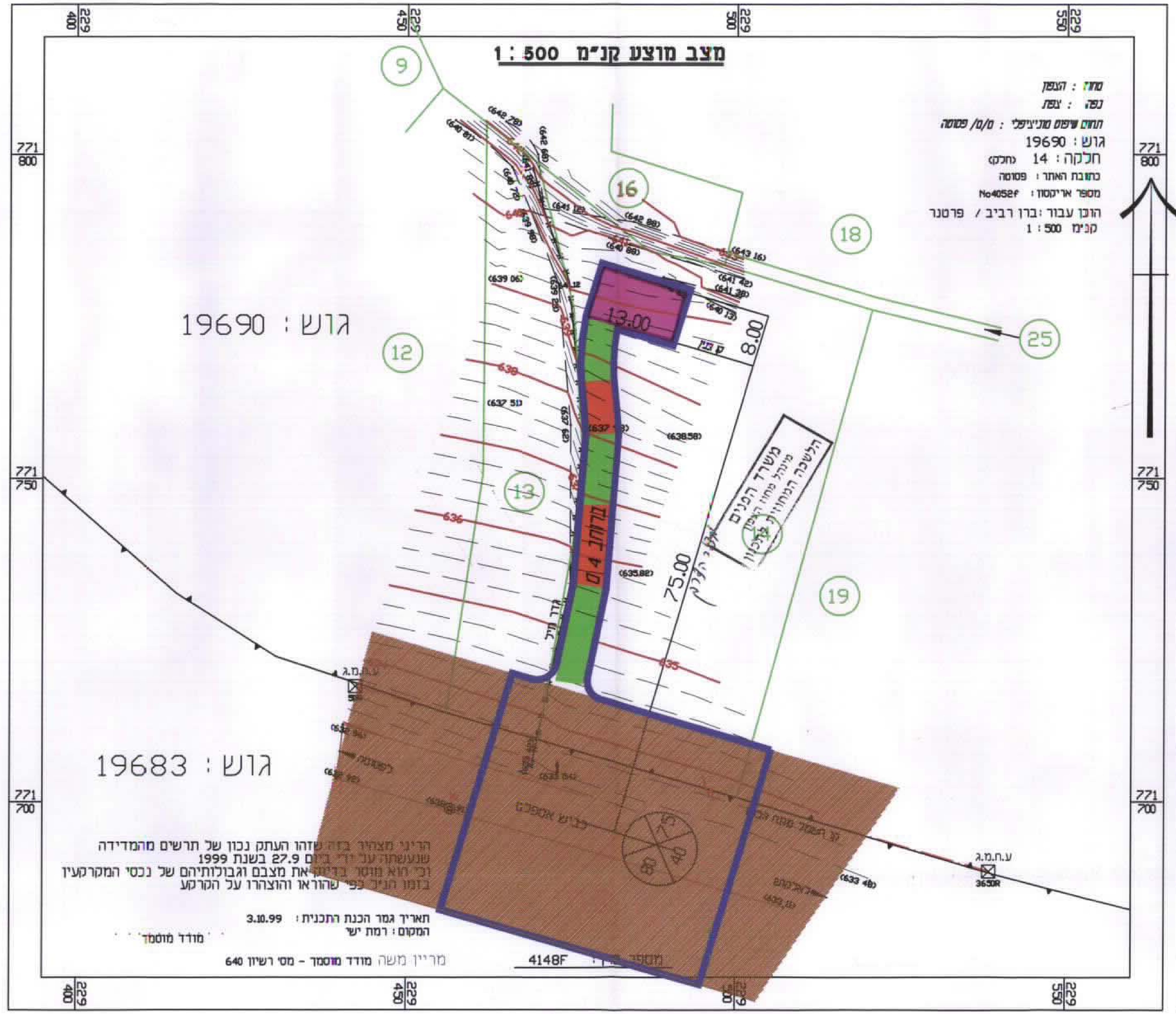
מצב מוצע קנ"מ 1 : 500
מחוז : הצפון
נפה : צפת
תחום שיפוט מוניציפלי : מ/מ/ פסוטה
גוש : 19690
חלקה : 14 (חלק)
כתובת האתר : פסוטה
מספר אריקסון : No4052F
הוכן עבור : ברן רביב / פרטנר
קנ"מ 1 : 500
גוש : 19690
גוש : 19683
9
16
18
12
13
14
19
25
13.00
8.00
75.00
רוחב 4 מ
קו בניין
גדר תיל
כביש אספלט
משרד הפנים
מינהל מחוז הצפון
הלשכה המחוזית לתכנון
229 400
229 450
229 500
229 550
771 800
771 750
771 700

הריני מצהיר בזה שזהו העתק נכון של תרשים מהמדידה שנעשתה על ידי ביום 27.9 בשנת 1999 וכי הוא מוסר בדיוק את מצבם וגבולותיהם של נכסי המקרקעין בזמן הנ"ל כפי שהוראו והוצהרו על הקרקע

תאריך גמר הכנת התכנית : 3.10.99
המקום : רמת ישי
מודד מוסמך
מריין משה מודד מוסמך - מס' רשיון 640
מספר אתר : 4148F