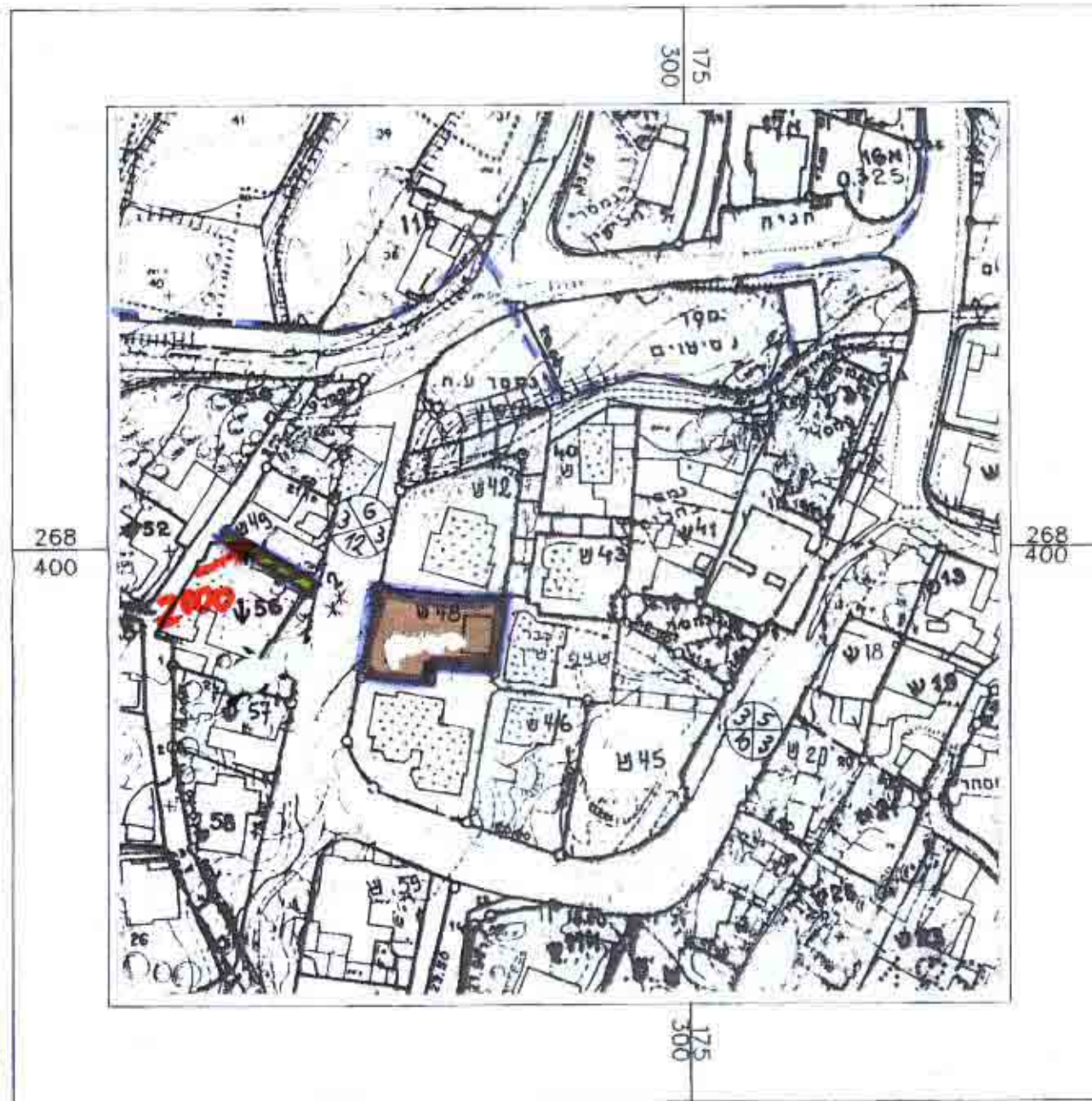


17/10/98

**מחוז הצפון**  
**מרחב תכנון מקומי-מעלה נפתלי**  
**מעלות**  
**תכנית מס' ג/9610**

מבני ציבור ושכיל בין מגרשים 56,49-מעלות תרשיחא  
 שינוי לתכנית נ/3019 שמאשרת ונ/811 שהופקדה

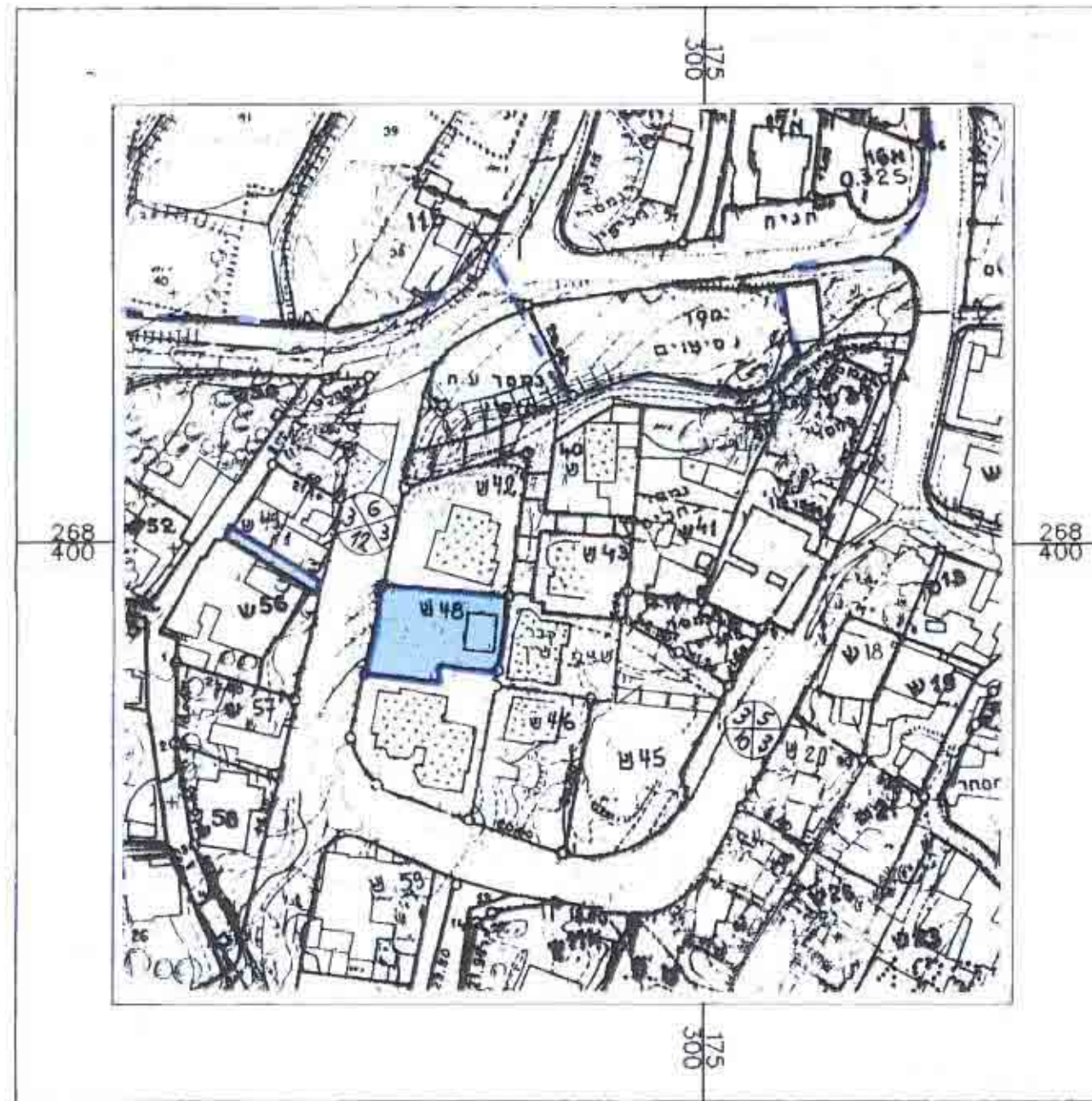


תרשים מצב מוצע 1:1250

טבלת חלוקת שטחים לתכנית מוצעת

תאור השטח	צבע השטח	השטח כדונם	השטח ב-%
שטח למבני ציבור	חום סוחרם בחום כהה	0.423	90.77%
דרך נישא	ירוק/ארום	0.049	9.23%
סה"כ		0.466 דונם	100%

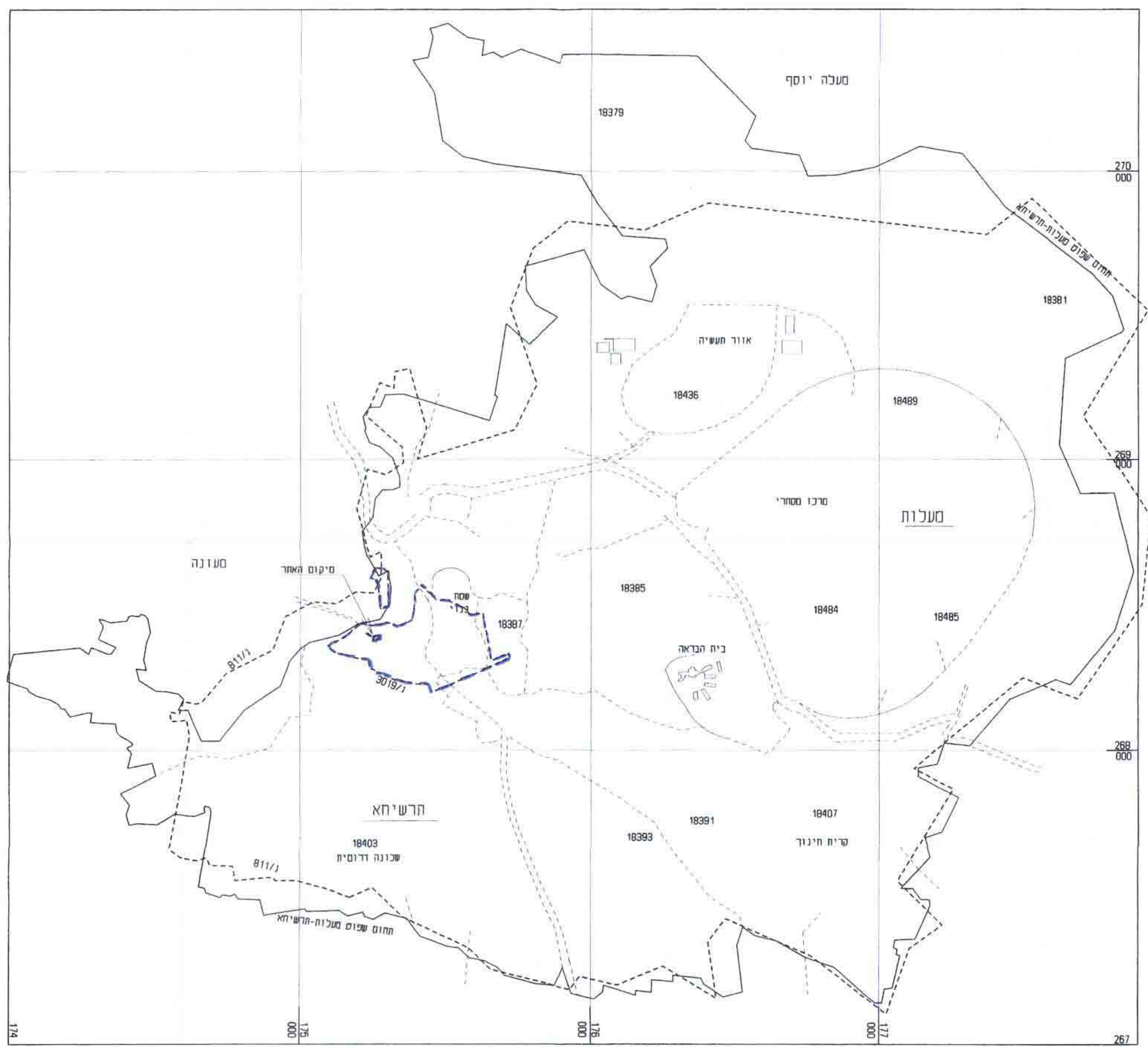
עזמי ב. אבו חנא  
 מהנדס נוסף מוסמך  
 מס' 885



תרשים מצב קיים 1:1250

טבלת חלוקת שטחים לתכנית קיימת

תאור השטח	צבע השטח	השטח כדונם	השטח ב-%
אזור מגורים ב	כחול	0.466	100%



תרשים סביבה 1:10,000

מחוז: הצפון  
 נפה: עכו  
 תחום שיפוט מוניציפלי: מעלות תרשיחא  
 נוש: שטח בנוי  
 מגרש: 48ש

בעל הקרקע: מנהל מקרקעי ישראל  
 מנהל מקרקעי ישראל מחוז הצפון  
 ח.ד. 580 קרית המסעלה, נצרת עילית  
 טלפ. 06-558211 פקס. 06-560521

יזום התכנית: עיריית מעלות תרשיחא  
 רח' בן גוריון 1 מעלות  
 טלפ. 04-9979682 פקס. 04-9972029

עורך התכנית: אריה גורן אדריכל  
 רח' מצפה נוף 33 כרמיאל  
 טלפ. 04-9583005 פקס. 04-9583006  
 מס' רישון 21440

שטח התכנית: 0.466 דונם

**קנ"מ 1:1250**  
**מקרא:**

- גבול התכנית
  - גבול תכנית מאושרת
  - גבול גוש
  - גבול ומספר מגרש 48ש
  - שטח למבני ציבור
  - אזור מגורים ב
  - דרך נישא
  - מבנה להריסת
  - מבנה קיים
  - מספר דרך
  - קו בנין
  - רוחב הדרך
- תאריך 9/10/98

חתימת עורך התכנית  
 חתימת יזום התכנית

יזם לוי  
 מהנדס העירייה

הודעה על אישור התכנית ב- 9/10/98

משרד המבנים ממוזע הצפון  
 חוק התכנון והבניה חשבו"ת 1948  
**אישור תכנית מס' ג/9610**  
 הועדה המחוזית לתכנון ולבניה החליטה  
 ביום 9/10/98 לקבול את התכנית

חודעה על אישור תכנית מס' ג/9610  
 מורשטת במלקוט תרשיחא מס' 811/נ  
 מיום 9/10/98