מחוז הצפון

מרחב תכנון מקומי- נבעות אלונים

תכנית מס. נ/9276 בית שלמין אעבלין

תחום שיפוט מוניציפלי-מועצה מקומית אעבלין

שנוי ייעוד מקרקע חקלאית לשטח לבית שלמין, חניה ודרך

שטח התכנית:כ-6.466 דונם

יחוס התכנית:מועצה מקומית אעבלין-אעבלין-טל' 04/9869239

עורך התכנית:סמנאן זהראן-מהנדס בנין ומרחב מוסמך בנין אלארח-נצרת-טלפקס 06/562436.

בעלי הקרקע:מ.מ.אעבלין ופרטיים -אעבלין טל' 04/9869239-פקס-04/9869192

גוש:12200

חלקי חלקות:7,8,9,10,111

תאריך:1/08/96

מקרא:

גבול התכנית

אזור חקלאי

דרך קיימת

דרך מוצעת/הרחבה/חניה

שטח לבית שלמין

גבול חלקה

מס' חלקה

גבול גוש

קו גובה

מס' הדרך

קוי בנין בחוק

רוחב הדרך

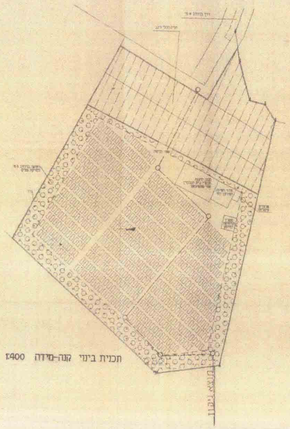

תכנית ביני קנה-סידה 1:400

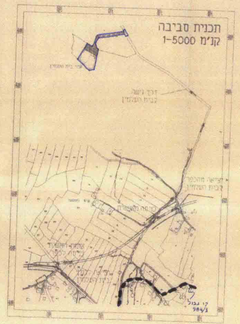

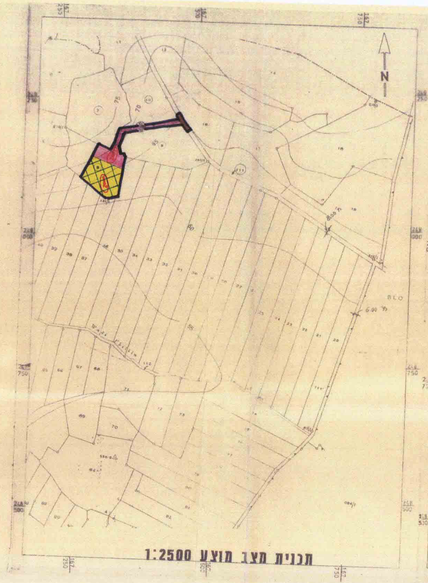

תכנית מצב מוצע 1:2500

תכנית מצב קיים 1:2500

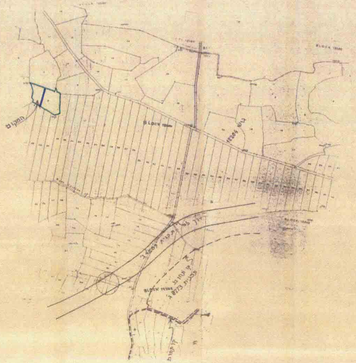

תרשים סביבה קנה 1:5000

חתימת הבעלים

חתימת המודד

מבלת האזורים המוסמכים

מצב קיים

האזור	השטח בדונם-מטר	אחוז השטח%
אזור חקלאי	6.186	95.67
דרך	0.280	4.33
סה"כ	6.466	100.00

מצב מוצע

האזור	השטח בדונם-מטר	אחוז השטח%
שטח לדרך וחניה	2.639	40.81
שטח לבית קברות	3.827	59.19
סה"כ	6.466	100.00

אישורים

חוק התכנון והבנייה תשכ"ה 1965

הועדה המקומית לתכנון ובניה

בנבות אלונים

תכנית מס' 9276 נ/9276

הועבה להעמדה לפי סעיף 109 כולה עם

המלצה להפקדה לפי סעיף 110

המקומית לתכנון

מיום 21/7/96

יו"ר הועדה המקומית לתכנון ובניה

מהנדס הועדה