

תכנית שיכון ציבורי מגדל העמק

הוכנה על פי חוק רישום שיכונים ציבוריים

(הוראת השעה) תשכ"ד - 1964

תכנית מס' 1/15/20 שינוי מס' 2 ל-1/15/1

מחוד: הצפון

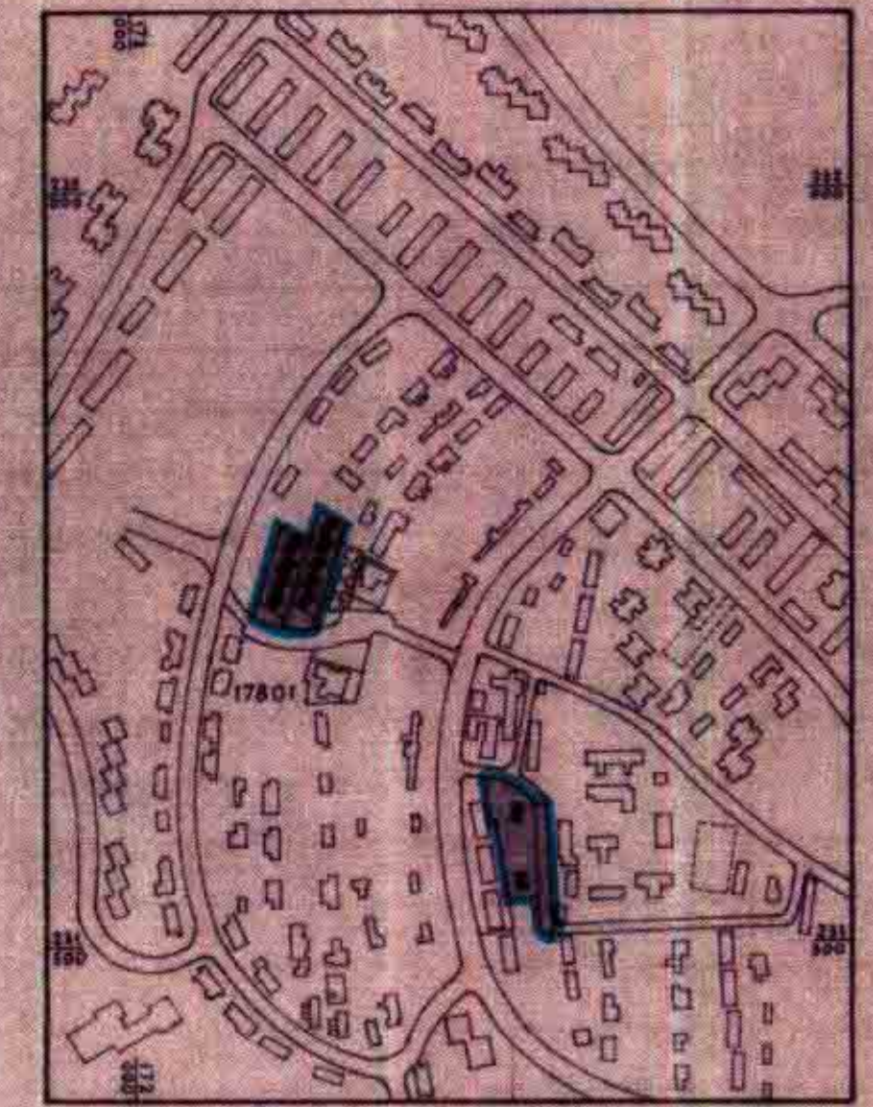
נפה: יזרעאל

מקום: מגדל העמק

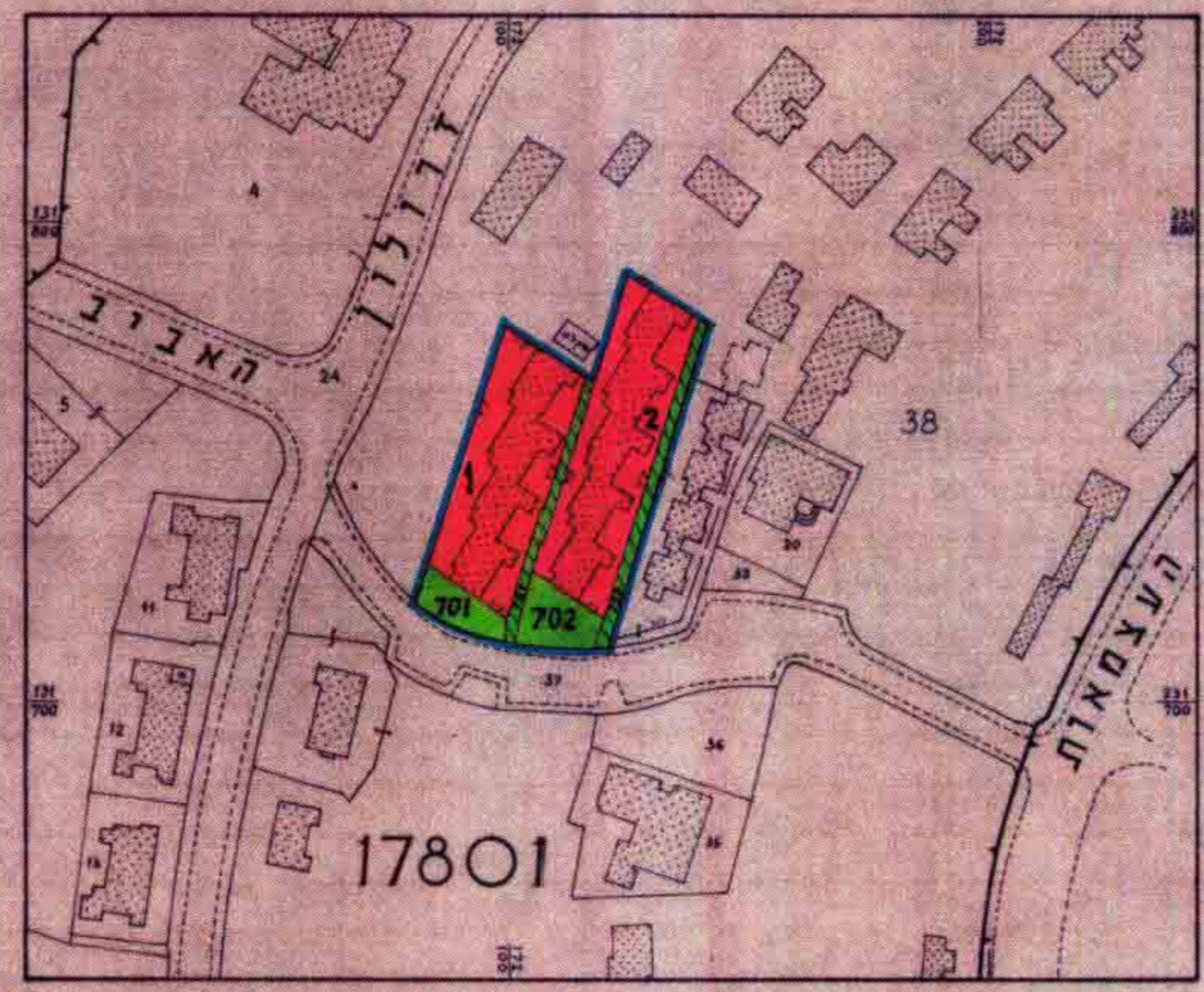
גוש: 17801, 17806

חלקה: 155 חלק 38

שטח התכנית: 4.990

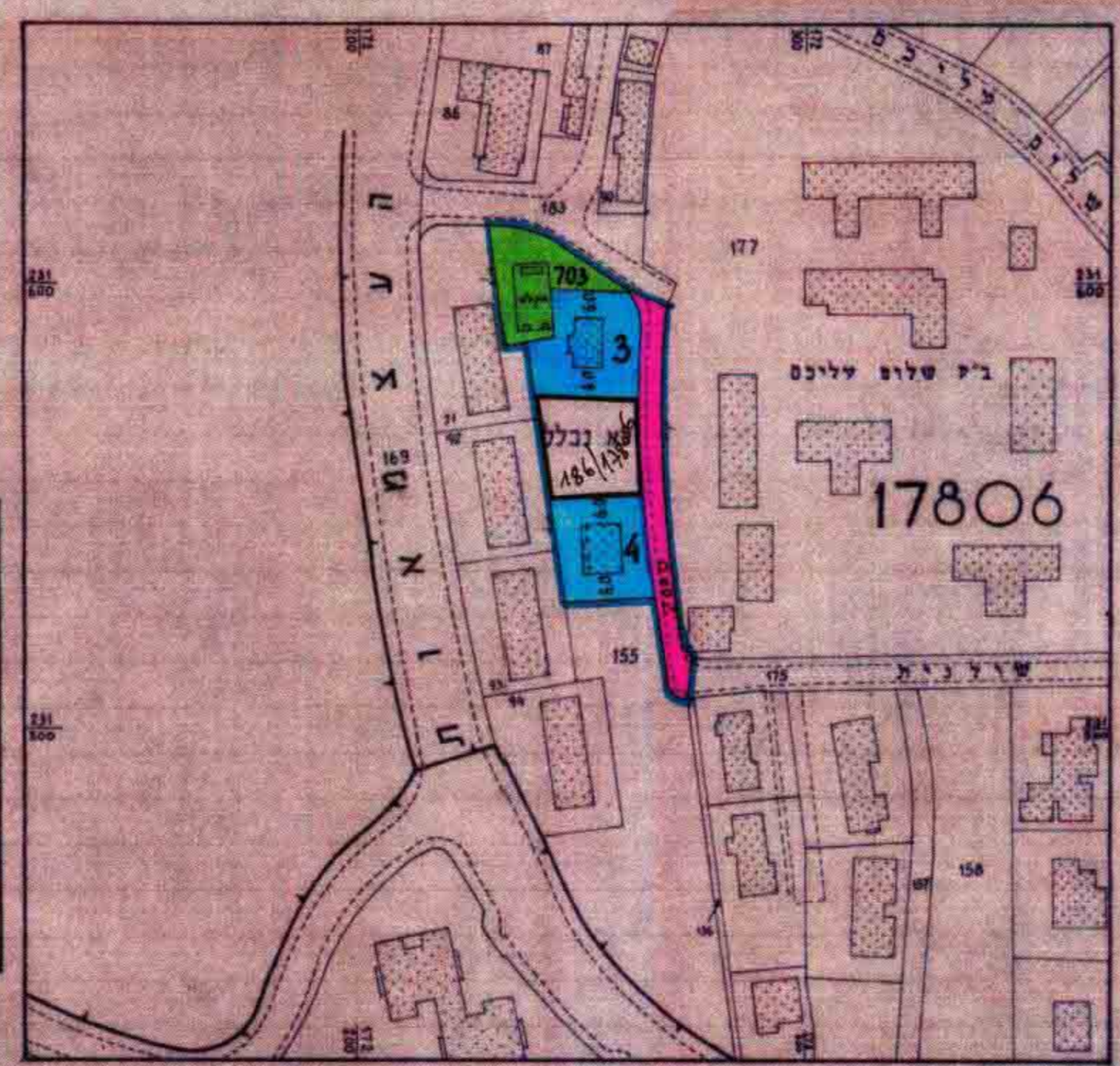


תרשים הסביבה 1:5000



טבלת אזורים ושטחים

שם האזור	מס' המגרשים	השטח בדונמים	השטח כ-%
אזור מגורים קומה 1	1-2	2.000	40.0
אזור מגורים 2 קומות	3-4	0.970	19.5
שטח צבורי פתוח	701-703	0.730	14.7
דרך להולכי רגל (שביל)	751-752	0.290	5.8
שטח לא נכלל	-	0.500	10.0
דרך וחניה צבורית	-	0.500	10.0
סה"כ	-	4.990	100.0



מקרא

- גבול התכנית
- אזור מגורים קומה 1
- אזור מגורים 2 קומות
- שטח צבורי פתוח
- דרך להולכי רגל (שביל)
- דרך וחניה צבורית
- לא נכלל



ק.מ. 1:1250

הצעת החלוקה מבוססת על מדידה מצב קיים בשטח ע"י אגף המדידות הממשלתי מס' עבודה 3135 תאריך 7.88

מאוד-ניחול ומדע מקרקעין ונכסים בע"מ
אימות אישור
אישור לתוקף ע"י ועדה ארצית
שם: ר. גל
חתימה: [Signature]

חוק רישום שכונות צבוריים
הוראת השעה - תשי"ד - 1964
מס' ת.ת. 155
לוחית הב"ל
8.9.93

החוקר: [Signature]
המייצג: [Signature]
החוקר: [Signature]
המייצג: [Signature]

משרד הבינוי והשיכון
חתימת המגיש: [Signature]
חתימת היזם: [Signature]
חתימת בעל הקרקע: [Signature]