

הודעה על אישור תכנית מס. 11931/א  
 מועדפת בילקוט הפרוטוקולים מס. 5036  
 מיום 21.11.01

משרד הפנים מחוז הצפון  
 חוק התכנון והבניה תשכ"ה 1965  
**אישור תכנית מס. 11931/א**  
 הועדה המחוזית לתכנון ובניה החליטה  
 כיום 21.11.01 לאשר את התכנית.  
 סמנטיקה לתכנון יו"ר הועדה המחוזית

מחוז הצפון  
 מרחב תכנון מקומי גליל מזרחי  
 כפר תבור

תשרים מצורף לתוכנית מס' א/11931  
 תכנית מתאר מקומית המהווה שינוי לתוכנית  
 מס' א/4748 6519/א

יזום התוכנית: בעלי הקרקע- אחים גיבליק- כפר תבור  
 טל: 04-6767073 עשון מועלם- כפר תבור

בעלי הזכויות בקרקע: 1 ז'בליק אברהם  
 2 ז'ו מרדכי ת ז 0558177  
 3 ג'בליק עמיר ת ז 0558082  
 4 ג'בליק דן ת ז 051394989  
 5 מועלם עשון ת ז 4571873  
 טל: 04-6767073

גם כן 11931/א  
 עורך התוכנית: מהנדס עשון מועלם - כפר תבור  
 טל: 04-6766732 פקס: 04-6769991

מודד מוסמך: מתניה חן-ציון - מצפה נטופה  
 טל: 04-6782695 פקס: 04-6785643

שטח התוכנית: 13.7 דונם (מדוד גרפית)  
 הקרקע הכלולה בתוכנית: גוש 17036 ח"ח 28, 30

משרד הפנים מחוז הצפון  
 חוק התכנון והבניה תשכ"ה 1965  
**הפקדת תכנית מס. 11931/א**  
 הועדה המחוזית לתכנון ובניה החליטה  
 היום 21.11.01 להפקיד את התכנית  
 יו"ר הועדה המחוזית

מס' יחידות מוצעות 18  
 חותמות:

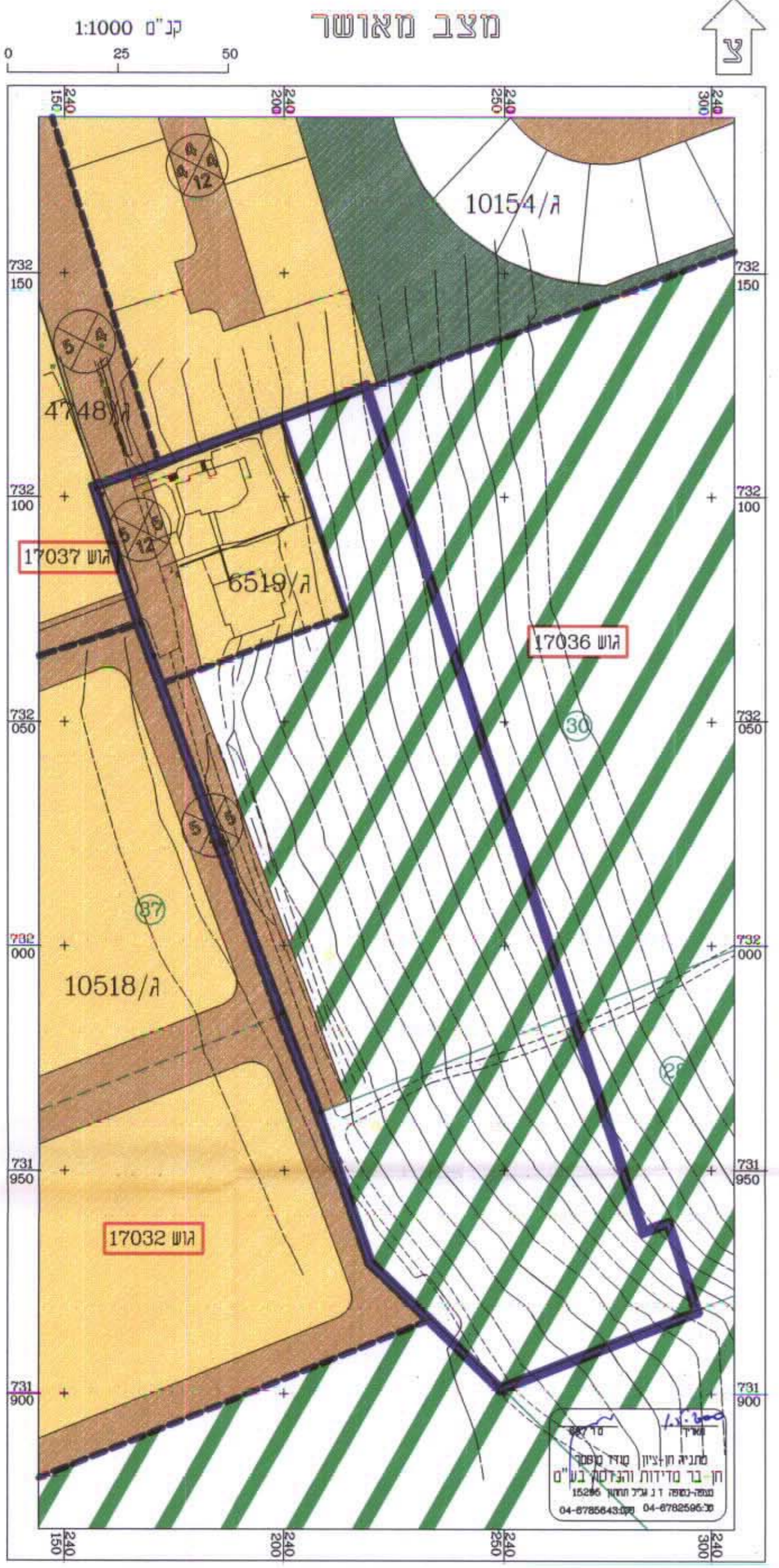
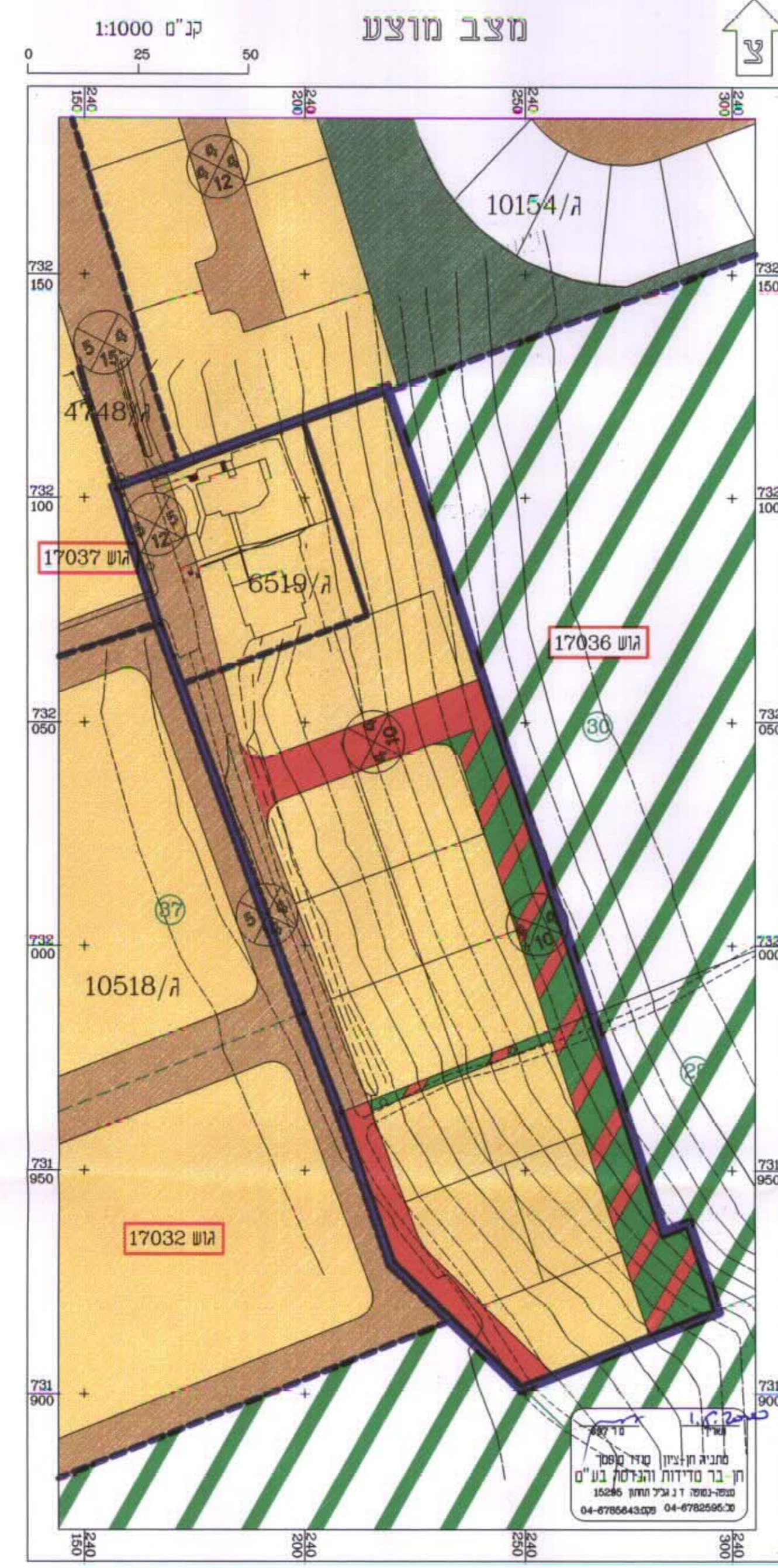
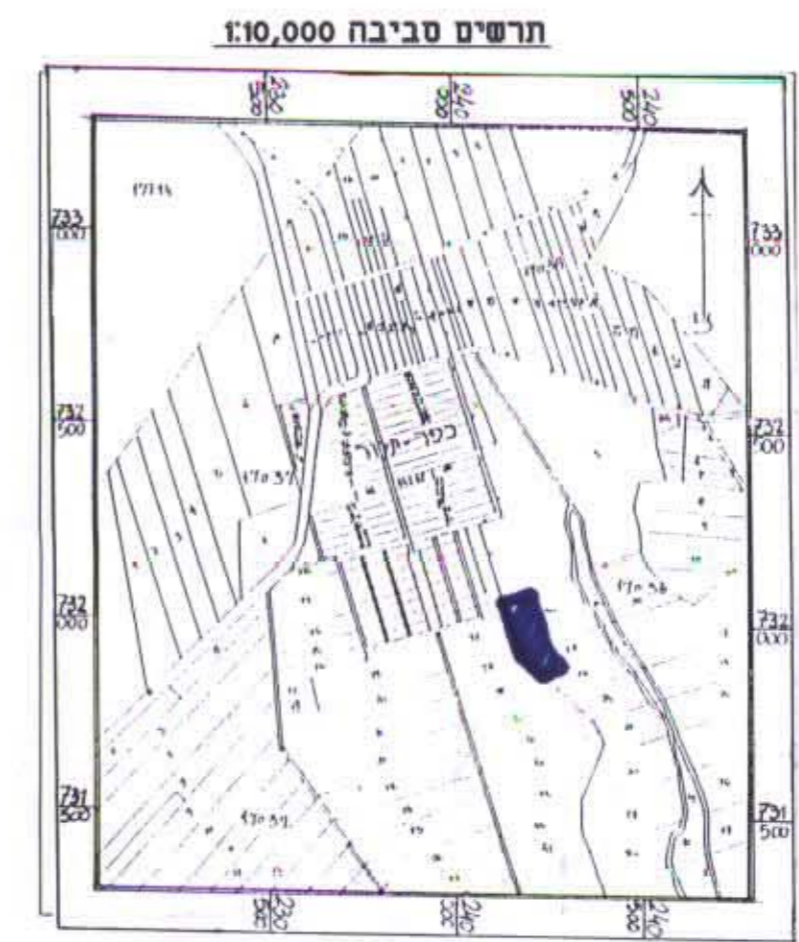
יזומה על הפקדה תמורת שטח 500!  
 מועדפת בילקוט הפרוטוקולים מס. 500!  
 מיום 12.7.01

שעון מועלם  
 מהנדס א/19207  
 כפר תבור 15241  
 טל 06 6769995

טבלת שטחים

	מצב קיים		מצב מוצע	
	שטח בדונם	שטח באחוז	שטח בדונם	שטח באחוז
סגורים	1.60	12%	8.80	64%
זרכים	1.30	10%	4.90	36%
חקלאי	11.10	78%	—	—
סה"כ	13.70	100%	13.70	100%

תאריך הכנת התשרים: פברואר 2001



מתניה חן-ציון מידד מוסמך  
 חן בר מדידות והנדסה בע"מ  
 משרד מס' 11 גליל המזרחי 15241  
 טל 04-6782695 04-6785643