

גל 12025 כרמל אר"י

משרד הסנים מחוז הצפון  
חוק התכנון והבניה השב"ח  
1935  
אישור תכנית מס. 12325  
הועדה התכנונית לתכנון ובניה  
כיום: 21.11.01  
לשם: אר"י  
שמואל לוי

19325  
הרשמה בלוקס המישימים מס. 5858  
7-3-01

# מחוז הצפון

## מרחב תכנון מקומי - מבוא-עמקים

תוכנית מפורטת מס' ג/12325 שינוי יעוד והוראות  
בנייה המהווה שינוי לתכנית ג/5249 המאושרת

- חזום שיפוט מוניציפלי :- מ. מ. ריינה
- המקום :- כפר ריינה
- גוש 17524 - חלקה 14
- שטח התכנית :- 0.576 ד' ע"פ מודד מוסמך
- מס' יח"ד :- 7 יח"ד
- היוזם :- מחמוד טובחי מוסא ת.ז. 28176543  
כפר ריינה פל.- 050\287341
- בעל הקרקע :- טובחי מוסא ת.ז. 2051596  
כפר ריינה פל.- 050\287341
- עורך הבקשה :- חסן מוחמד - אדריכל ת.ד. 384 נצרת סל. 06-6015023  
050-325772 79
- עדכון תאריך :- 04-05-2001

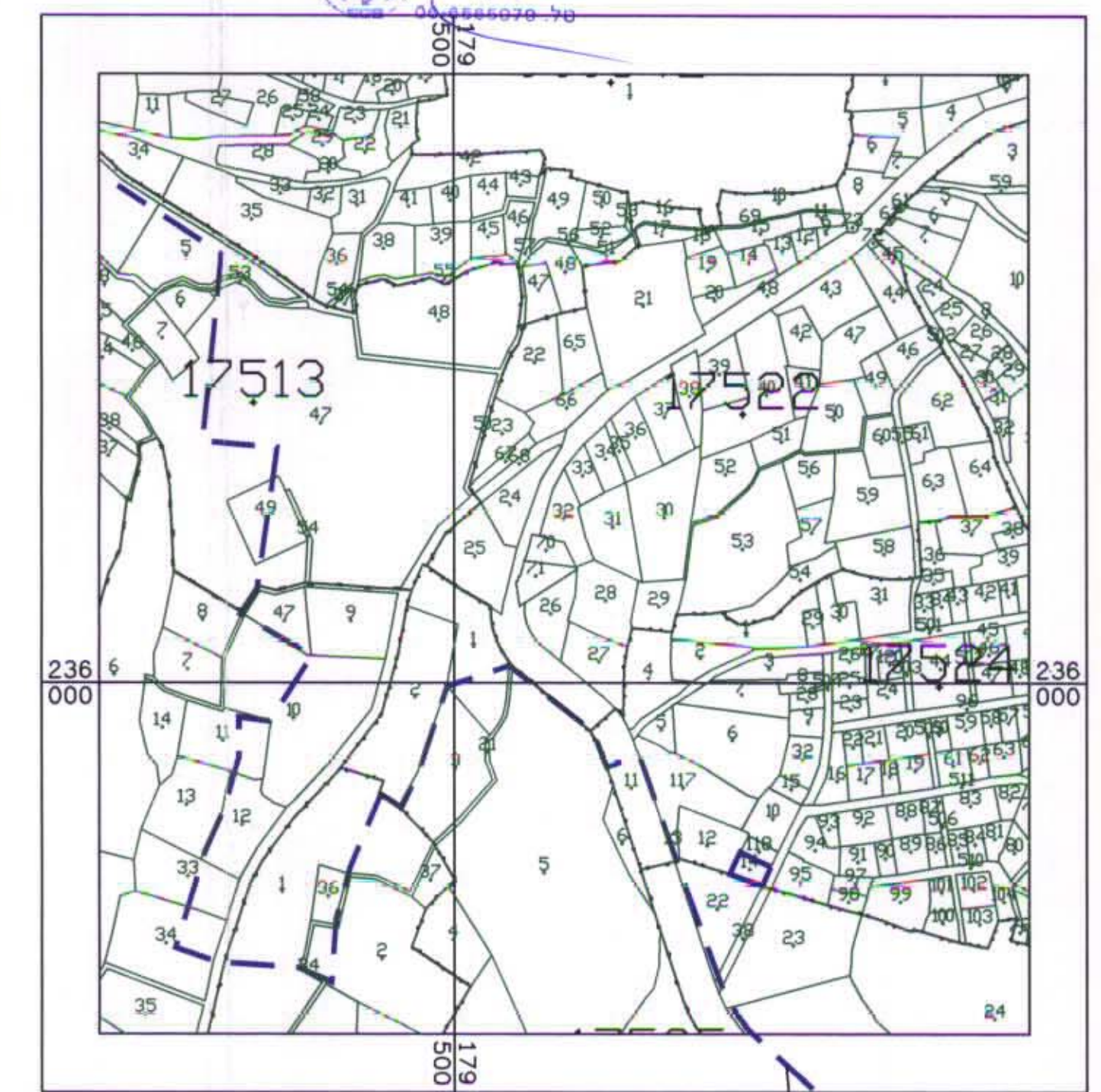
חתימות  
יוזם התכנית

עורך התכנית

חסן מוחמד  
אדריכל  
מס' ר. 38379

בעלי הקרקע  
מודד מוסמך  
תאריך מדידה

סוהיל גזאל  
מודד/מוסמך  
רינה  
מס' 06-555676



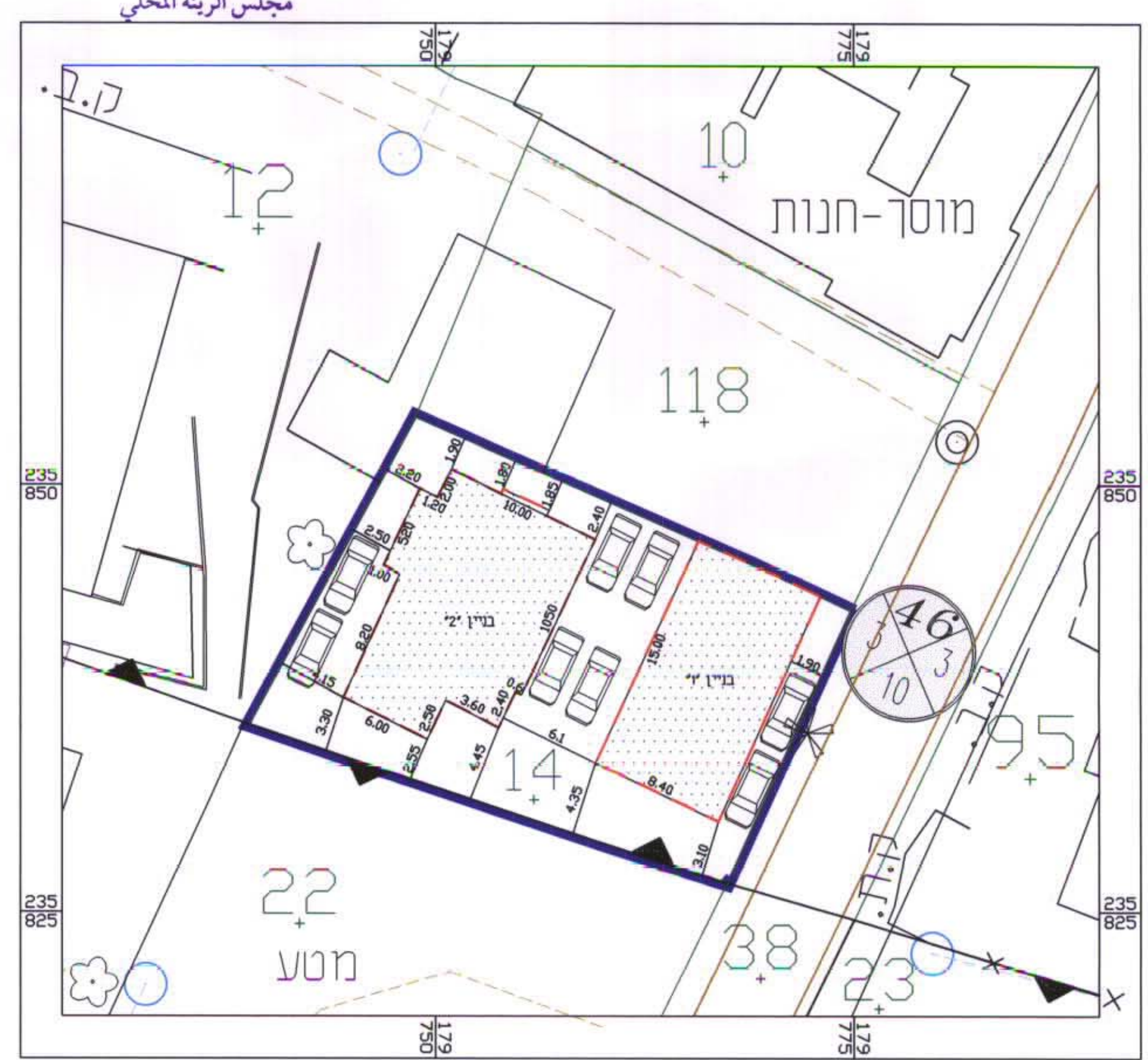
גבול תכנית מאושרת ג/5249

### מקרא וסבלת שטחים ושימושים

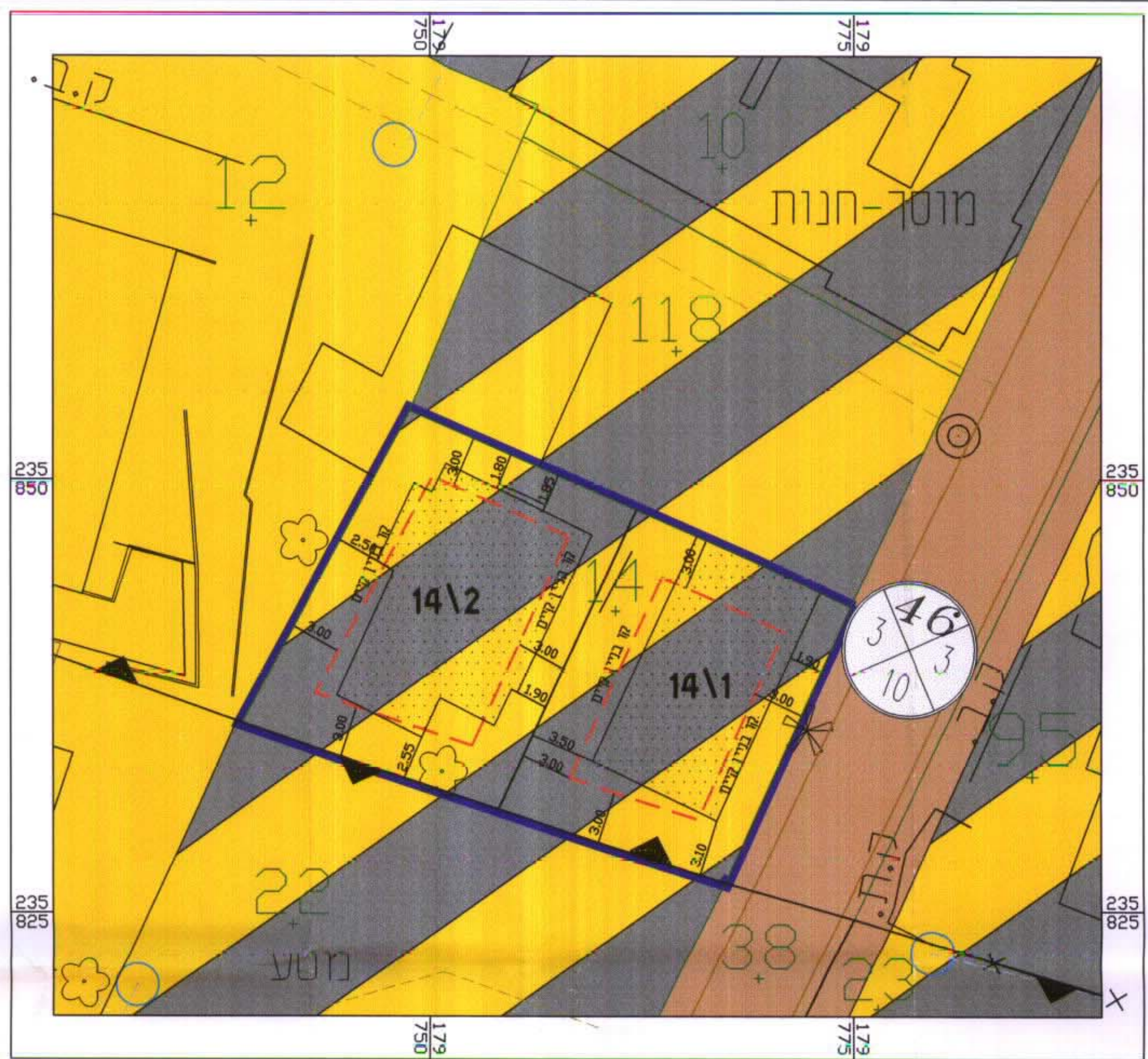
מצב מוצע		מצב קיים		יעוד השטח
שטח ב - ד'	אחוזים	שטח ב - ד'	אחוזים	גבול תכנית
0.576	100.0%	0.576	100.0%	מגורים מסחרי מעורב
0.576	100.0%	0.576	100.0%	מגורים מיוחד
0.576	100.0%	0.576	100.0%	סה"כ

- גבול תכנית מאושרת ג/5249
- דרך קיימת
- מס' חלקה 14
- גבול מגרש
- גבול חלקה
- גבול גוש רשום
- קו בניין
- מס' מגרש 14/1
- מס' דרך
- מרווחים קדמיים מינימליים
- רוחב דרך

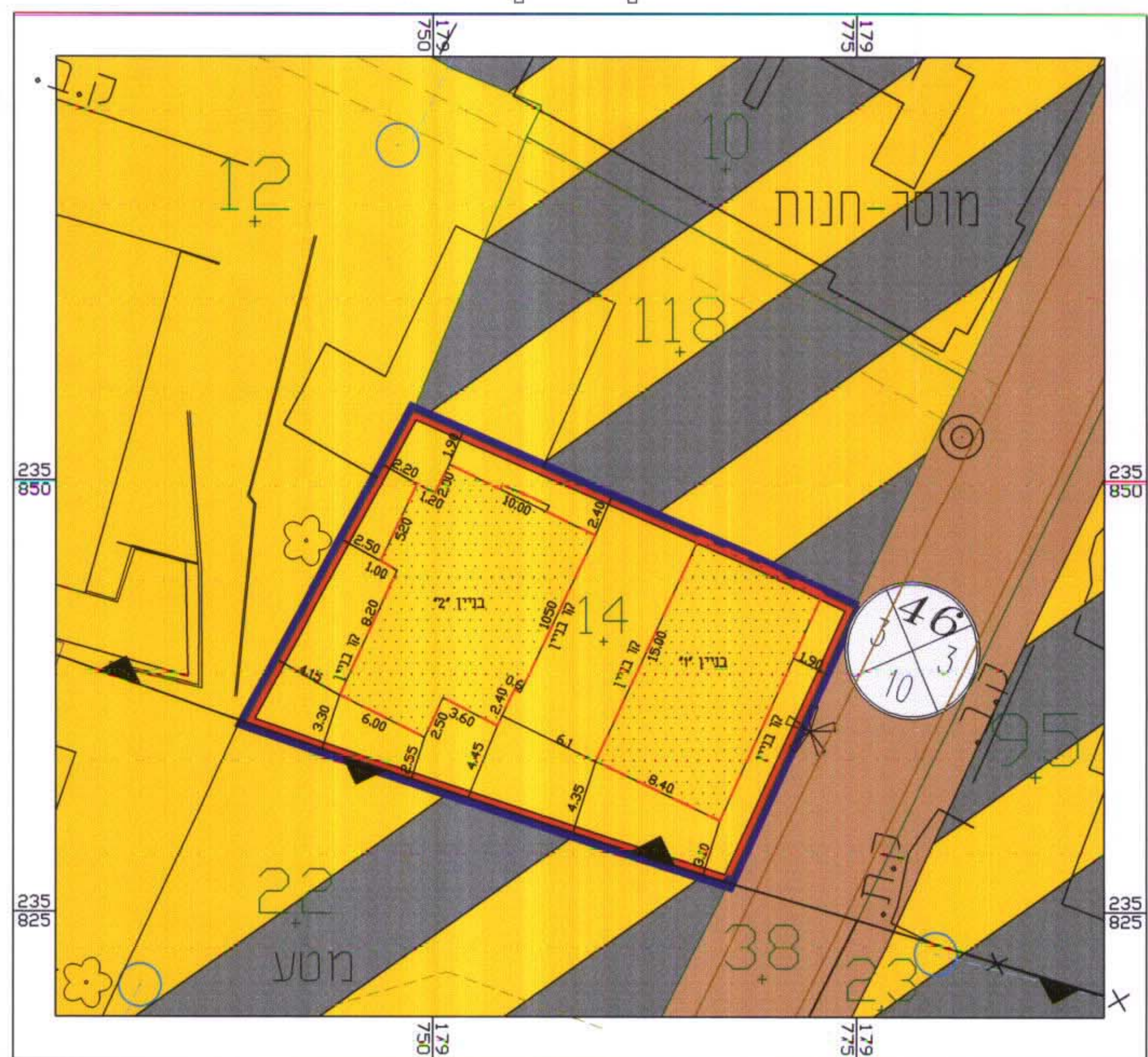
מועצה מקומית ריינה  
مجلس الرينة المحلي



תכנית מגרש קנ"מ 1:250



תשריט מצב קיים קנ"מ 1:250



תשריט מצב מוצע קנ"מ 1:250

\\ut16\2000\_TABARENE\_2000\45-2000.dwg Sun Jan 17 01:47:23 1999  
HP DesignJet 750C Plus Hewlett-Packard HP-GL/2 devices, ADI 4.3 - for AutodesK by HP