מחוז הצפון
מרחב תכנון מקומי "מעלה חרמון"

תכנית מס' ג\ 11684

המהווה שנוי חלקי לתכנית מתאר מס' ג/5820 המאושרת עין-קניה
מאיזור חקלאי לאזור שטח ספורט

מחוז : **הצפון**

מקום : **עין-קניה** (נ.צ.מ. 268'300, 792'850)

תחום שפוט מוניצפאלי : **עין-קניה**

קנה מידה : **1:1250**

שטח התכנית : **16.95 דונם** מדידה מחושבת

בעלי הקרקע : **מנהל מקרקעי ישראל**
מחוז הצפון קרית הממשלה ת.ד 580 נצרת עילית 17105
טל' 04-6558211

יוזם התכנית : **מועצה מקומית עין- קניה**
כפר עין קניה רמה"ג טל' 04-6981350

עורך התכנית : **בריק**-תכנון אדרכלי ובנוי עירים
אדרכל- בריק מחמוד ת.ד 341 קרית שמונה טל' : 04-6941095
050-546116

תאריך : **דצמבר 1999**

עדכון : **ינואר 2001**

עדכון : **יולי 2001**

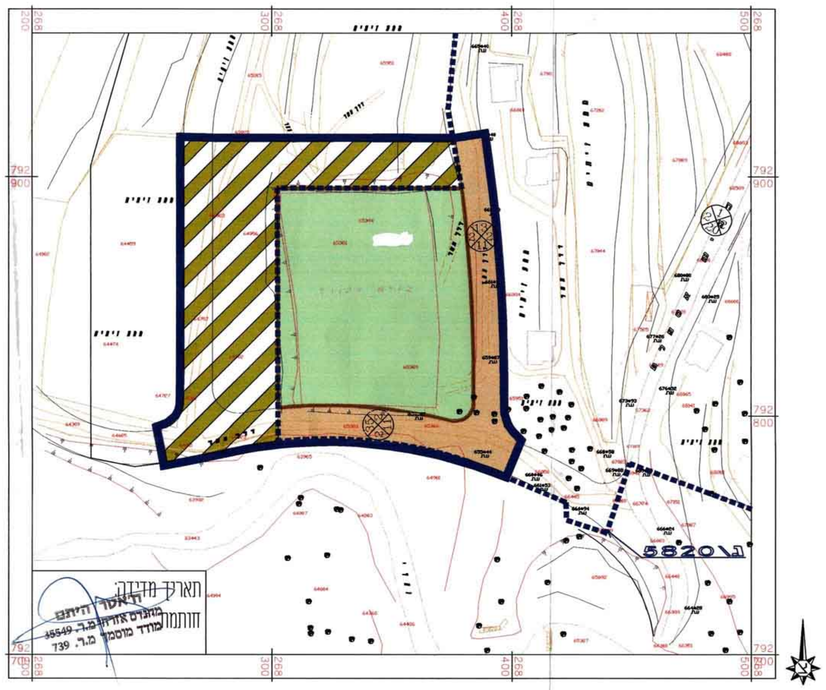

תכנית מצב קיים קנ"מ 1:1250

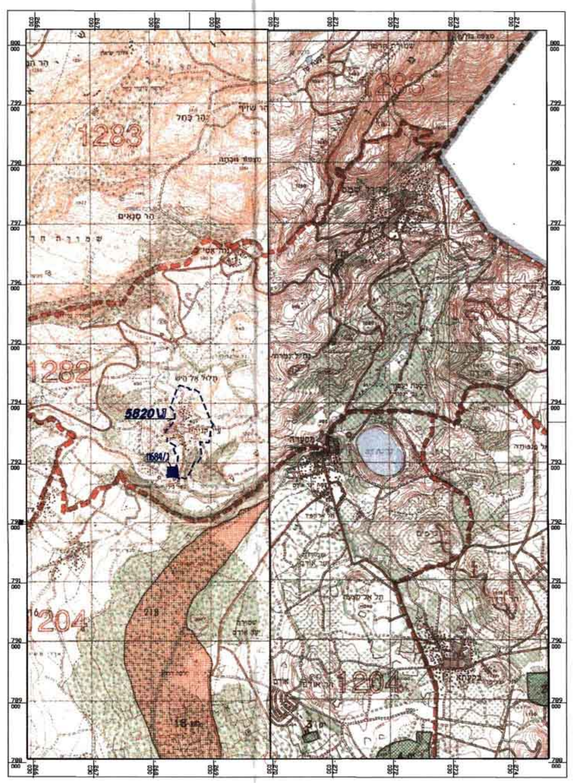

תרשים סביבה
קנ"מ 1:50000

מקרא

- גבול תכנית
- גבול תכנית מאושרת
- דרך קיימת ו/ או מאושרת
- דרך מוצעת
- שטח חקלאי
- אזור למתקני ספורט
- מס' הדרך
- קו בניין קדמי במטרים
- רוחב הדרך במטרים

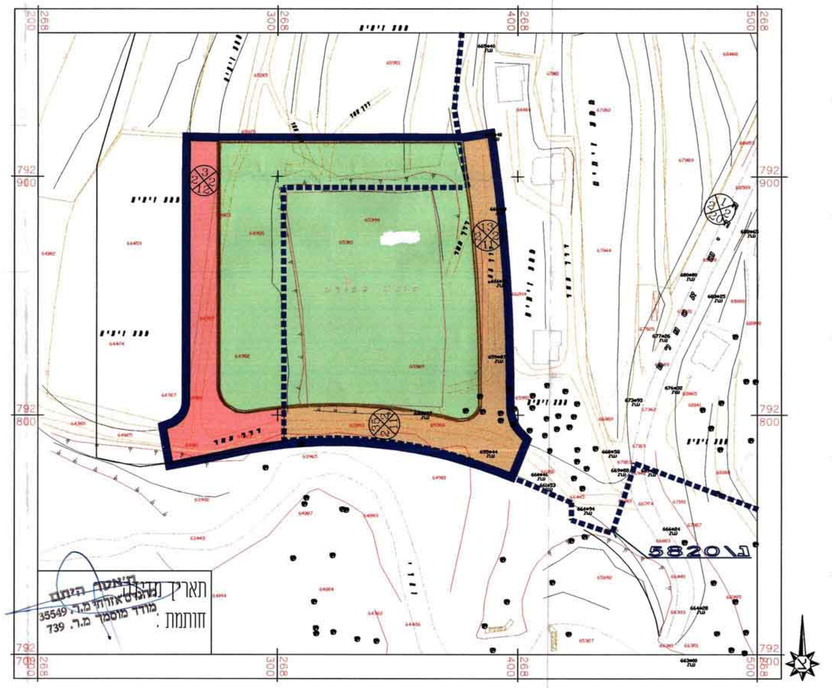

תכנית מצב מוצע קנ"מ 1:1250

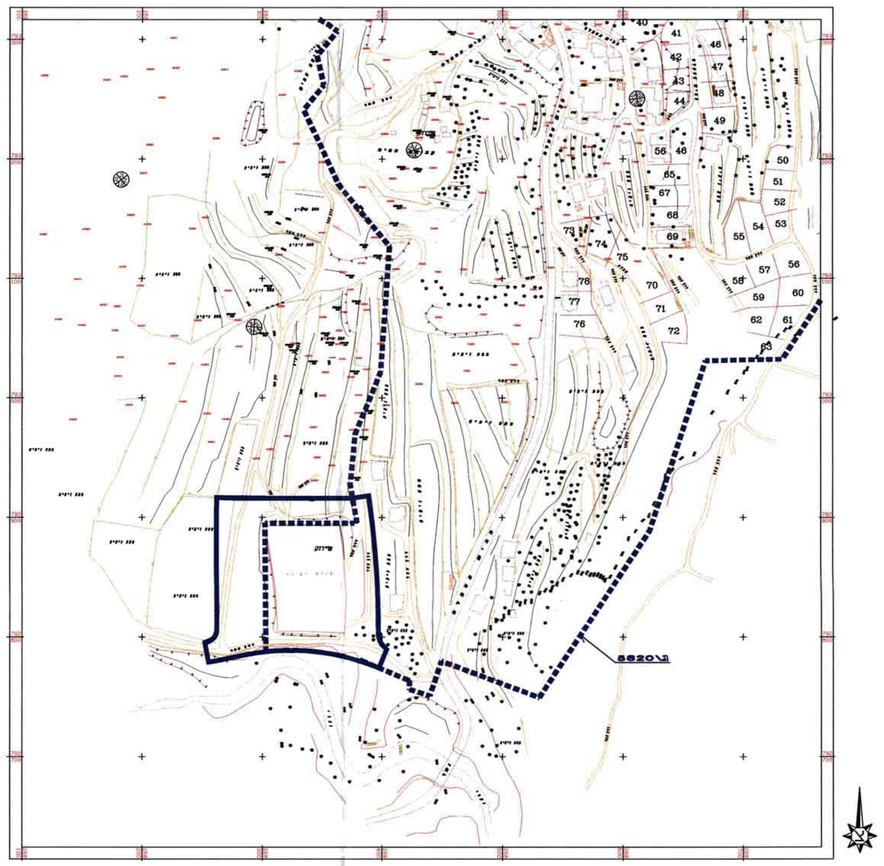

תרשים סביבה
קנ"מ 1:2500

חתימות

מועצה מקומית	בעלי הקרקע
יזם התכנית	עורך התכנית

טבלת שימושי קרקע (מצב קיים)		
יעוד	שטח בדונם	אחוז מסה"כ שטח התוכנית
כביש קיים	2.78	16.41%
אזור חקלאי	6.70	39.49%
אזור מתקני ספורט	7.47	44.10%
סה"כ שטח התוכנית	16.95	100%

טבלת שימושי קרקע (מצב מוצע)		
יעוד	שטח בדונם	אחוז מסה"כ שטח התוכנית
כביש קיים	2.78	16.40%
כביש מוצע	2.19	12.92%
אזור למתקני ספורט	11.98	70.68%
סה"כ שטח התוכנית	16.95	100%