

מחוז הצפון
מרחב תכנון מקומי טבריה
רשות מקומית – עיריית טבריה

תשריט מצורף לתוכנית מס' 12660/ג
תכנית נקודתית המהווה שינוי לתוכניות ג/287, ג/2968

יזום התכנית : לובלגו נכסים בע"מ – רח' קויפמן 2, בית הסקסטיל, תל-אביב.

בעלי הזכויות בקרקע: לובלגו נכסים בע"מ – רח' קויפמן 2, בית הסקסטיל, תל-אביב.

עורך התכנית: מהנדס ששון מועלם – ת.ד. 181 כפר תבור
טל: 04-6760574 פקס: 04-6620453
סלולרי: 051-788319

חידעה על אישור תכנית מס' 12660/ג
מדינת ישראל
מיום 27.8.05

שטח התכנית : 0.365 דונם

הקרקע הכלולה בתכנית : גוש 15021 חלקה 80.

משרד הפנים מחוז הצפון
חוק התכנון והבניה תשכ"ה
1965
אישור תכנית מס' 12660/ג
...עדה המחוזית לתכנון ובניה החליטה
ביום 27.8.05... לאשר את התכנית.
סגן יו"ר ועדה המחוזית

חתימות:

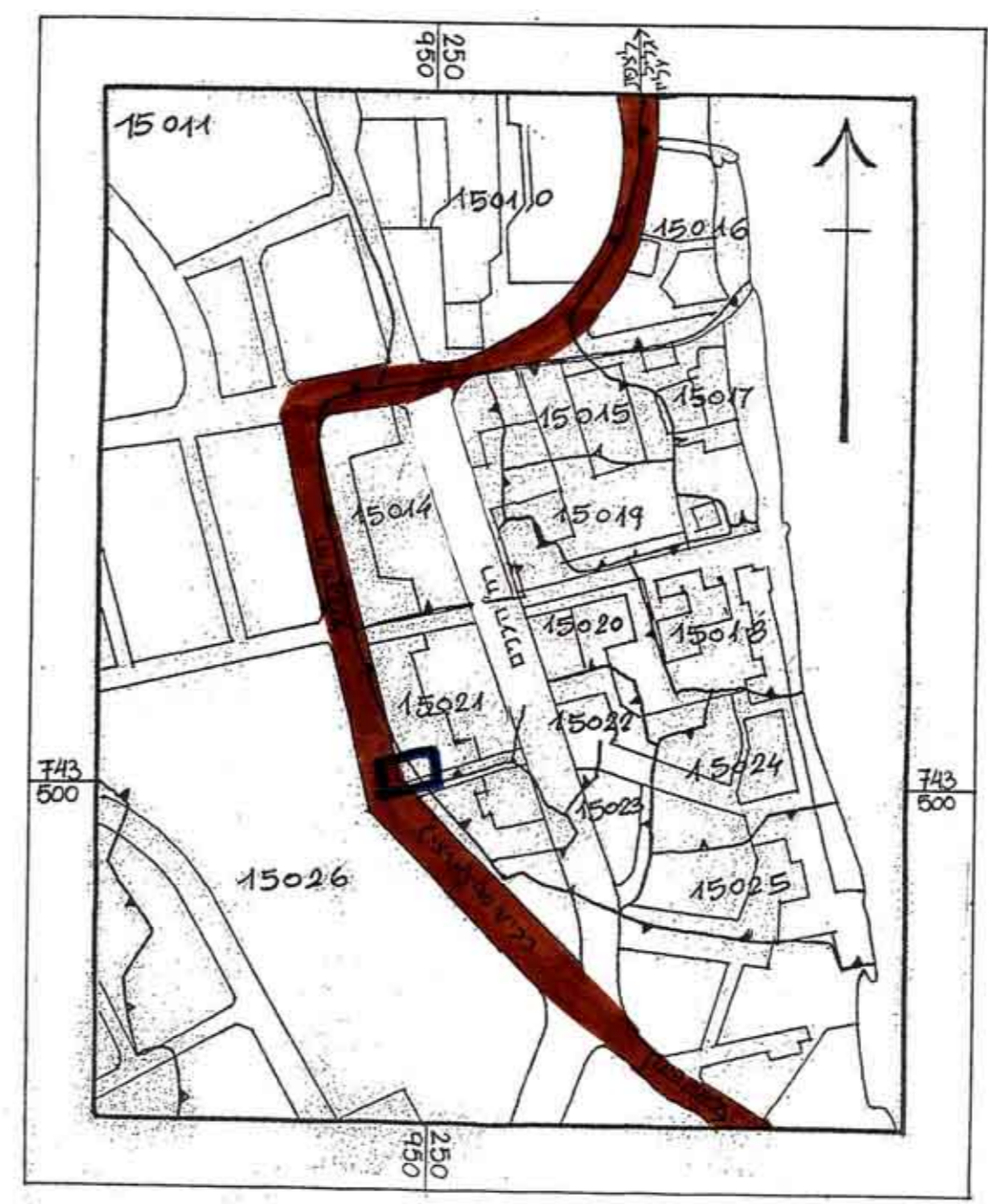
ששון מועלם
מהנדס ששון מועלם
27.8.05

טבלת שטחים:

מזב מוצע	מזב קיים	שטח בדונם	שטח בדונם	מסחר+מגורים
שטח ב-%	שטח ב-%	שטח בדונם	שטח בדונם	
---	66%	---	0.365	מסחר+מגורים
66%	---	0.365	---	מסחר+משרדים
44%	44%	0.285	0.285	דרך קיימת
100%	100%	0.650	0.650	סה"כ

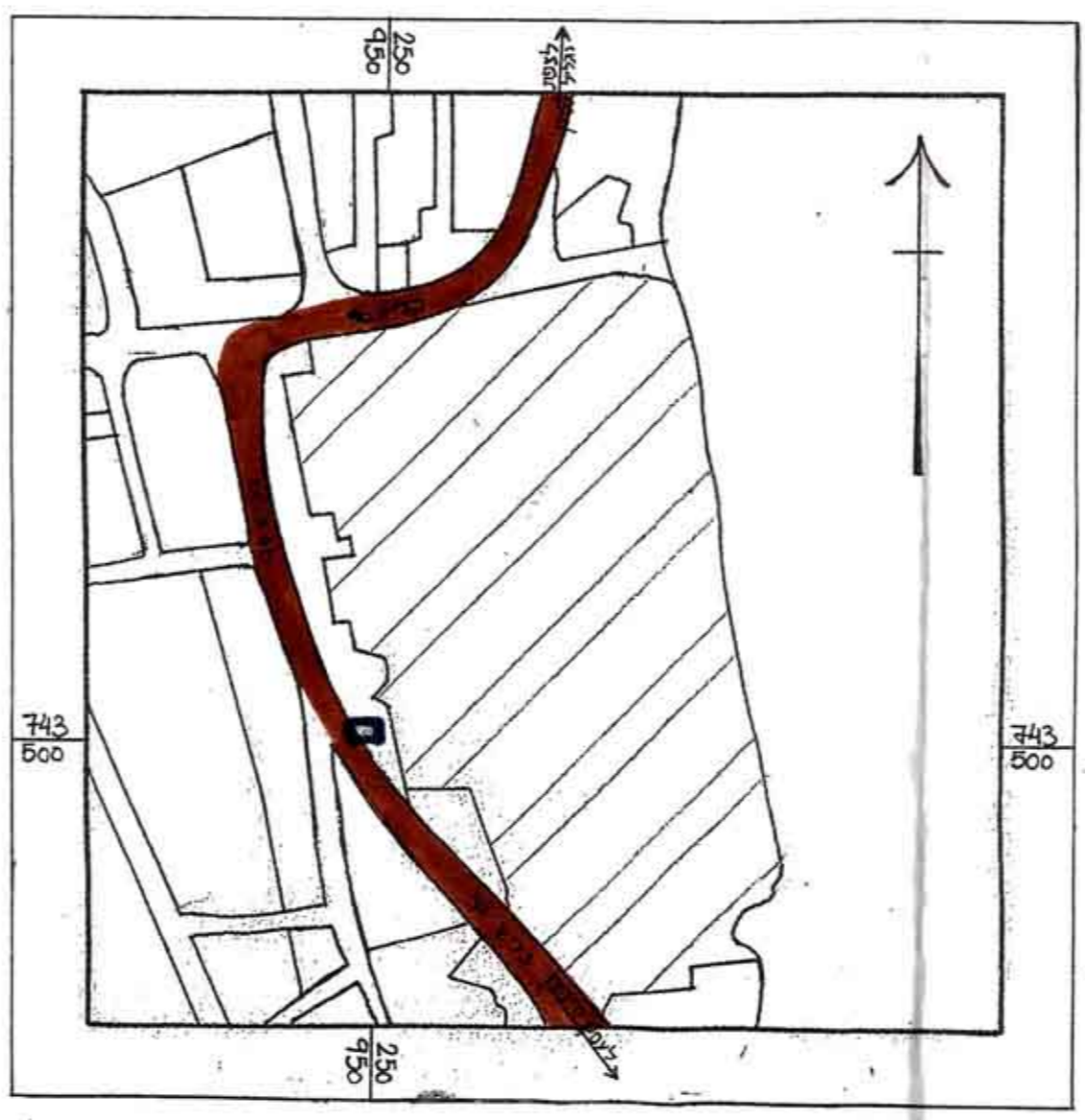
טבלת עדכונים:

הערות	תאריך	הכנה
	2/2001	הכנה
להפקדה לפי הנחיות ועדה מחוזית	12/2001	עדכון 1
עותקים מתוקנים לפי החלטה למתן תוקף	5/2002	עדכון 2

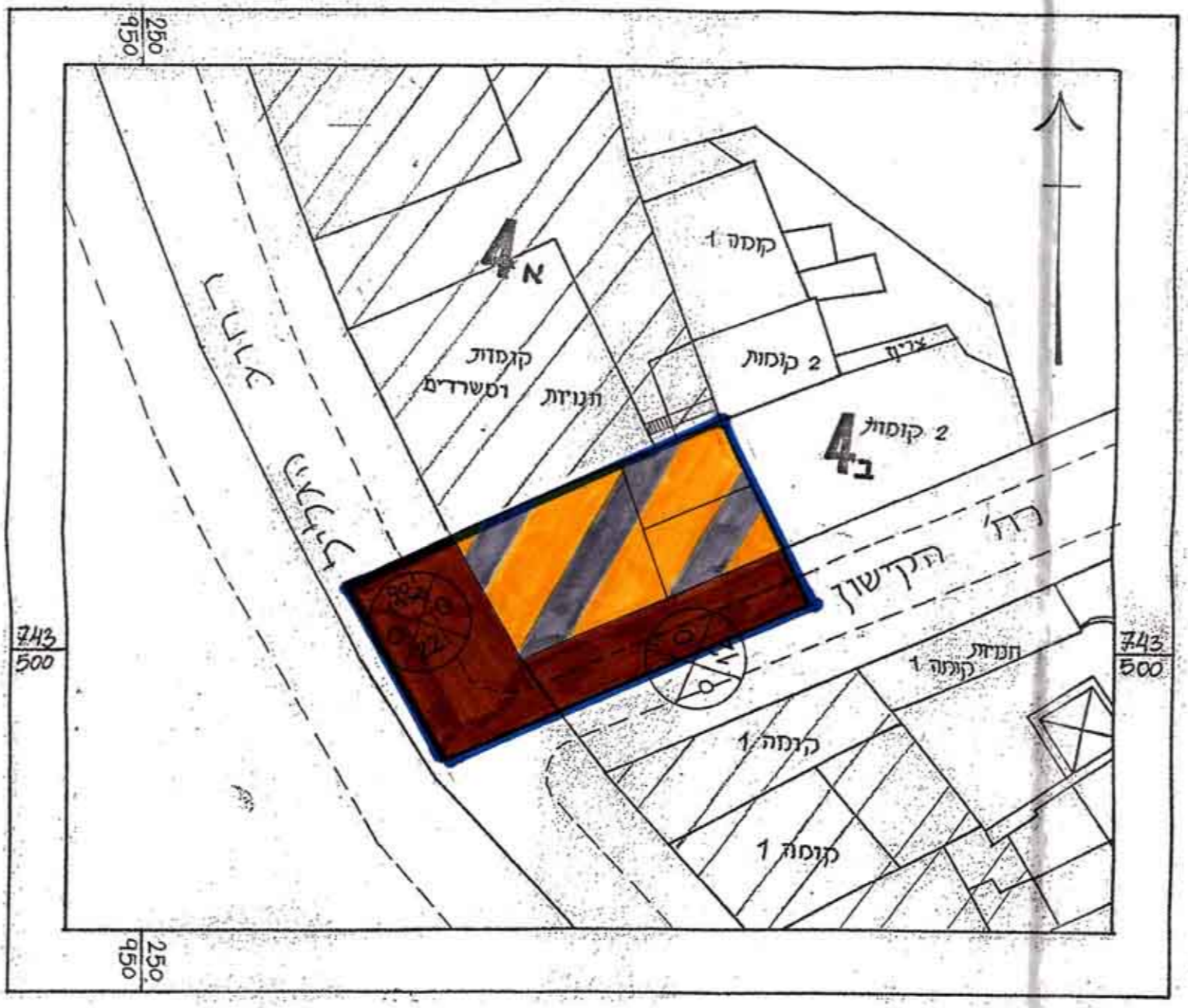


תרשים סביבה קנ"מ-1:5.000

- מקרא:
- גול התכנית
 - מסחרי+מגורים
 - מסחרי+משרדים
 - דרך קיימת
 - קו ענין קומות עליונות



תכנית מצב קיים קנ"מ-1:10.000
(לפי תכנית מס' ג/287)



תכנית מצב קיים קנ"מ-1:5.000
(לפי תכנית מס' ג/2968)



תכנית מצב מוצע קנ"מ-1:250

הערות

- הגבולות שאינם מתוארים הם בלתי מסויגים.
- גבולות החלקה מס' 80 נלקחו ממדידת מצב קיים בשטח.
- יש לציין כי הגוש הזה (15021) אינו מסודר.

לא לצרכי רישום
מודד מוסמך
רשיון מס' 670

כפר טורטאן
23-09-01

שטבתא מוחמד
מודד מוסמך, טורטאן טל: 06-6518044 פקס: 06-6411598