

מחוז הצפון
 מרחב תכנון מקומי - אצבע הגליל
 תכנית מפורטת מס, ג/12208/07

שינוי יעוד מקרקע לצורכי צבור לקרקע למגורים
 המהווה שינוי לתכנית מתאר טובא שמספרה ג/5952/149/4 ותרי"צ 1/49/4

מחוז - הצפון
 נפה - צפת
 מקום - טובא

בעל קרקע

מנהל לקרקעי ישראל - נצרת עילית 17105
 ת.ד. 580 טל 06-6558211

היוזם

מועצה מקומית טובא-זנגריה - אי"אד סלימאן-מנהלס המועצה
 טובא זנגריה טל 06-6937102

עורך התכנית

שמואל התכנית - 5.882 דונם

הקרקע הכלולה בתכנית

גוש 13960 - 3
 ח'זלקה - 903
 מגרש 903 בשלימות

גבול תחום - גבול תחום
 דרך קיימת או מאוישת - דרך קיימת או מאוישת
 מס' דרך - מס' דרך

שק בניין לצד הדרך - שק בניין לצד הדרך
 רחוב הדרך - רחוב הדרך
 אזור למבנה ציבורי - אזור למבנה ציבורי
 אזור מגורים א' - אזור מגורים א'

גבול נוש - גבול נוש
 גבול חלקה - גבול חלקה
 גבול מגרש - גבול מגרש
 גבול תכנית מתאר ג/5952 - גבול תכנית מתאר ג/5952

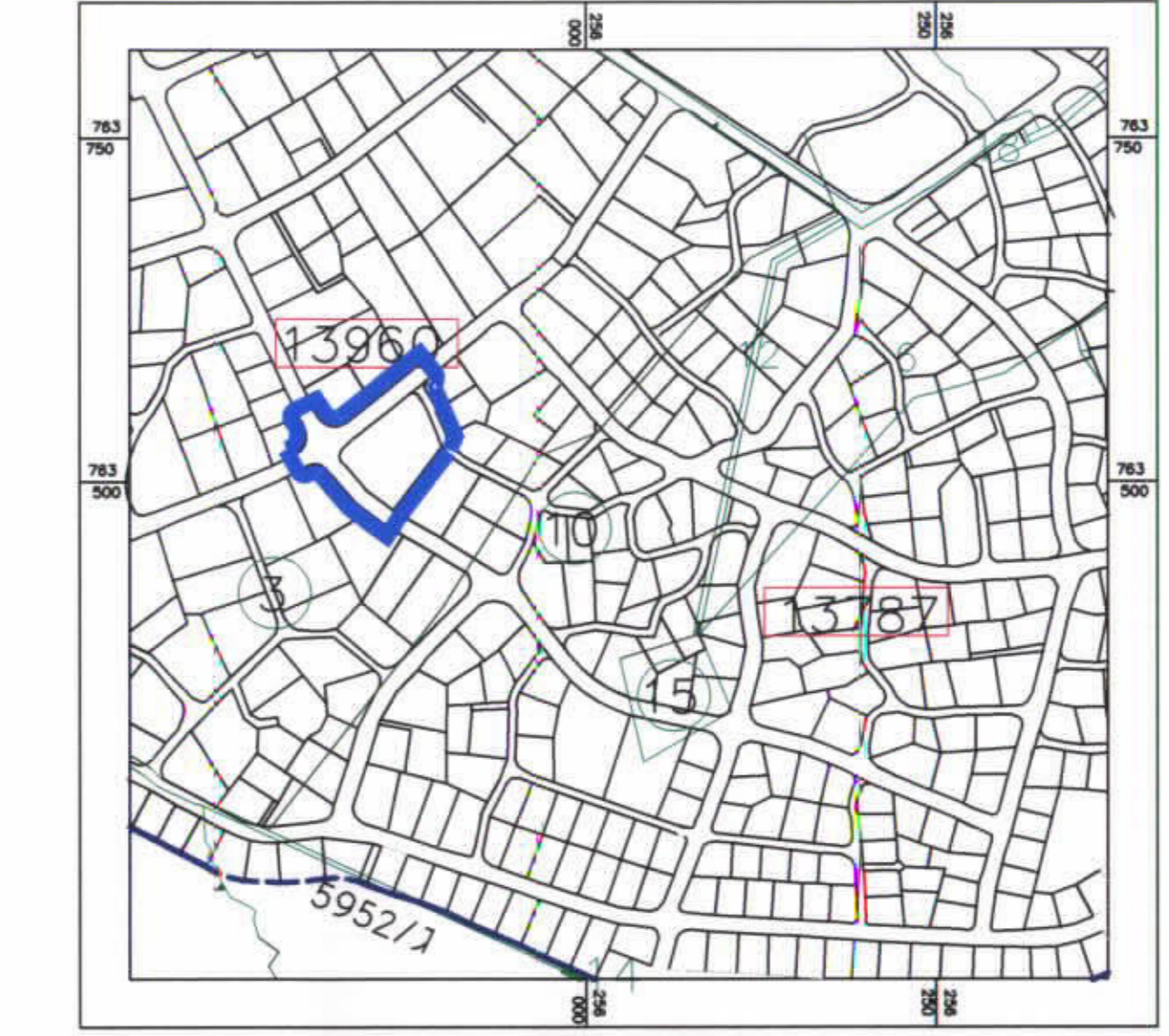
גוש 13787
 חלקה 15
 מגרש 600

משרד הסניג' מחוז הצפון
 חוק התכנון והבניה תשכ"ח
 אישור תכנית מס. 12208
 תועדה המפורטת לתכנון יבנה החלופה
 ביום 25.5.02 לאשר את התכנית
 יו"ר הוועדה המקומית

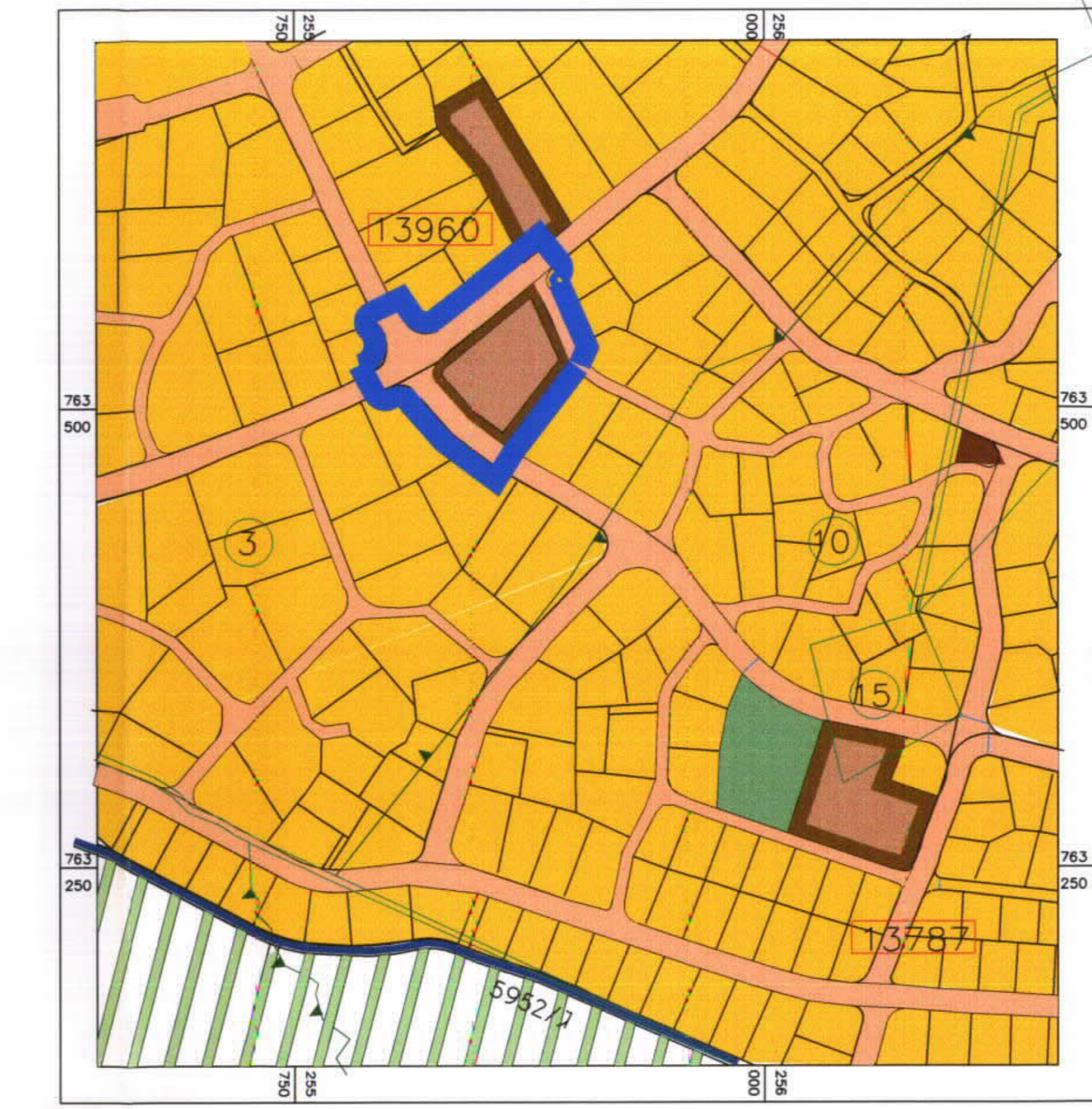
משרד הסניג' מחוז הצפון
 חוק התכנון והבניה תשכ"ח
 אישור תכנית מס. 12208
 תועדה על אישור תכנית מס. 12208
 מדידת בלוקים המיושבים מס. 19.9.02
 ש"מ

יעוד השטח	השטח בדונם	השטח ב- %
מיושב	קיים	40.37
מיושב	קיים	56.27
מיושב	קיים	2.373
מיושב	קיים	3.310
אזור למבני ציבור	קיים	15.9
אזור מגורים א'	קיים	43.73
דרכים	קיים	2.572
סך הכל	קיים	100%
מיושב	קיים	5.882
מיושב	קיים	5.882

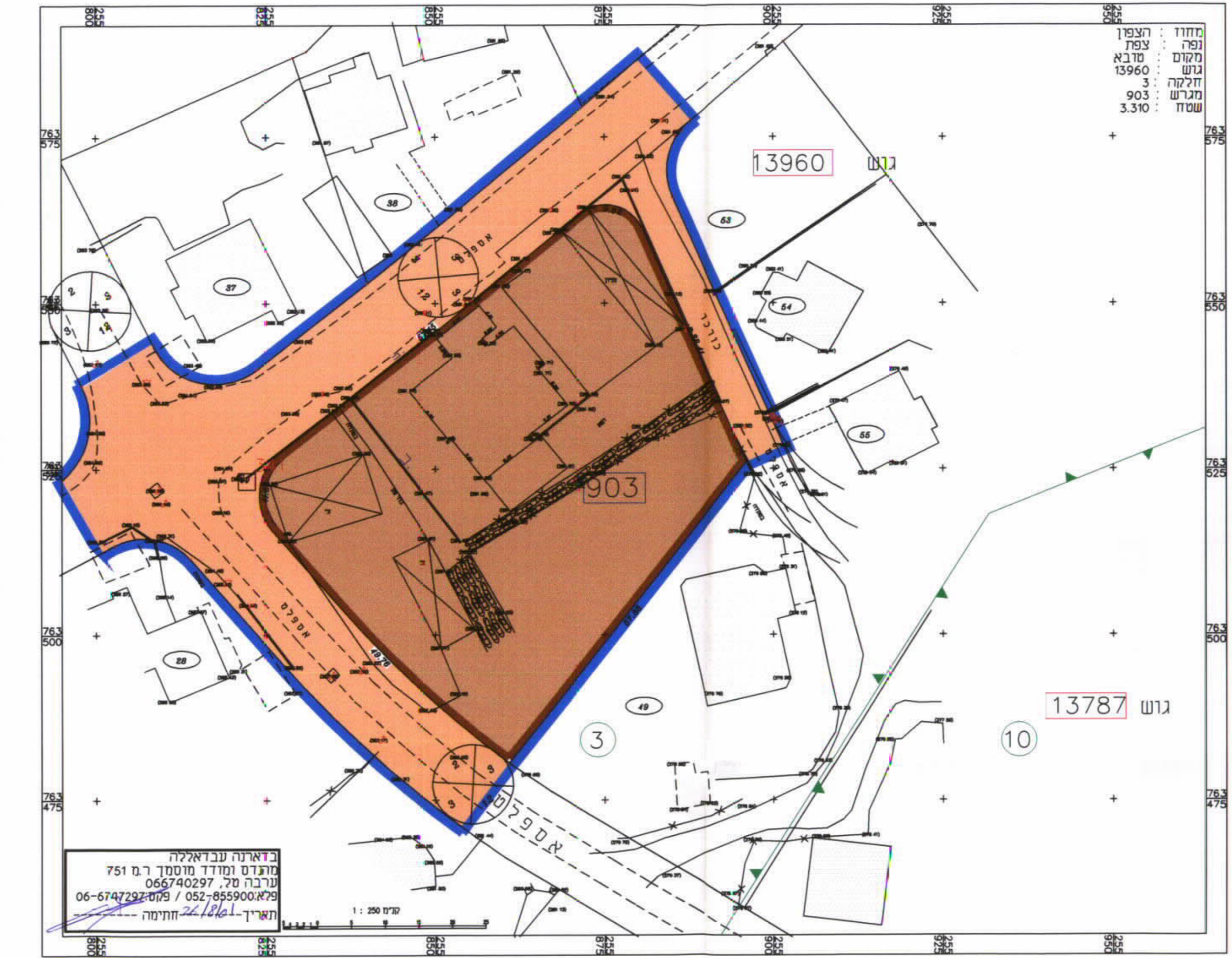

חתימת המודד
 תאריך הבנת התשרים 05-12-00
 המודד 02



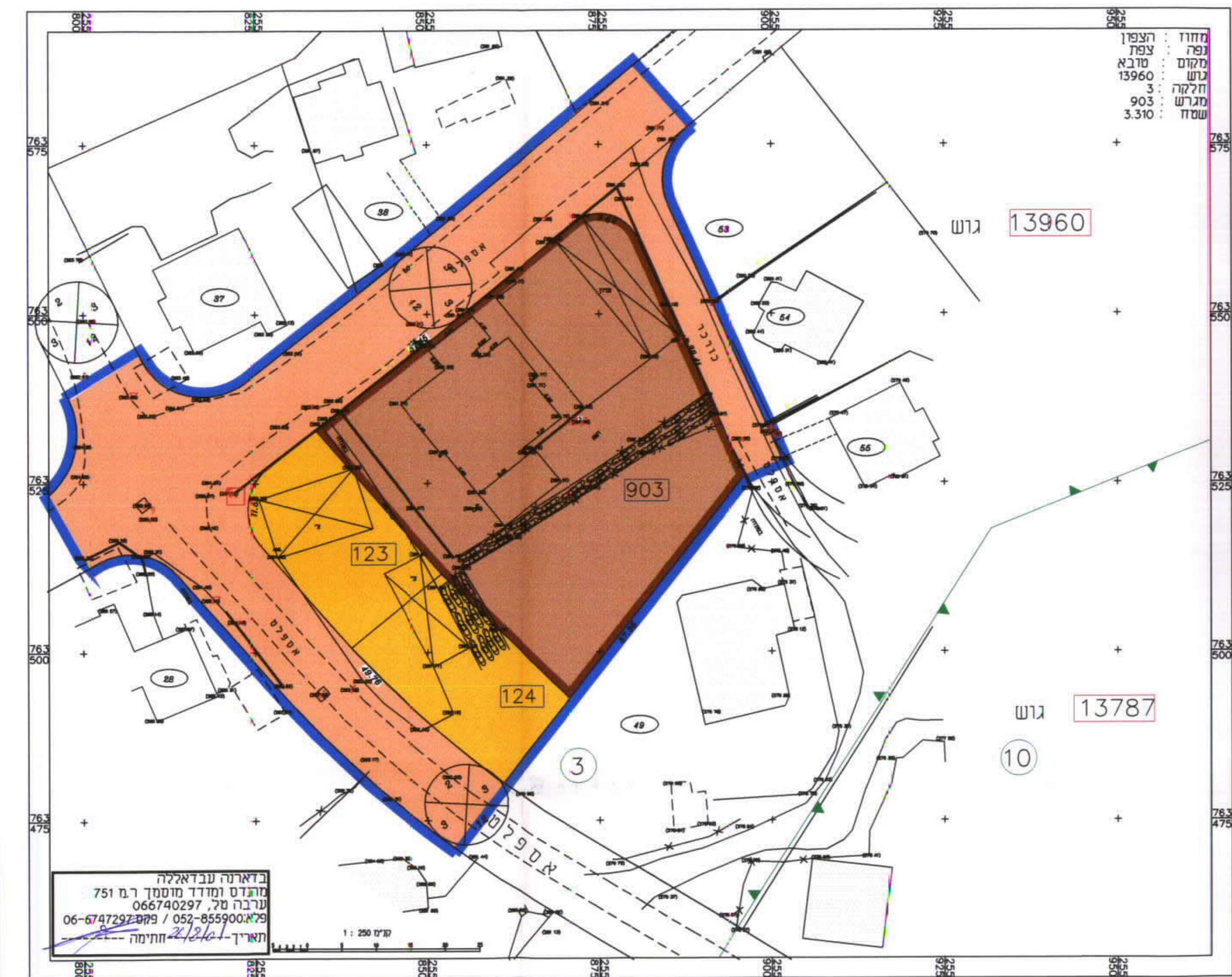
תרשים סביבה 1:5000



תרשים סביבה 1:2500



מצב קיים קניימ 1:500



מצב מוצע קניימ 1:500

השטח בדונם	מספרי חלקות	
	ארעיים	סופיים
2.373	903	
.46615	123	
.4706	124	
3.310	טכיה	

נדארתה עבדאללה
 מודד ומודד מוסמך ר"מ 751
 ערבה טל. 066740297 / 052-8559000
 תאריך 22.10.01 חתימה

נדארתה עבדאללה
 מודד ומודד מוסמך ר"מ 751
 ערבה טל. 066740297 / 052-8559000
 תאריך 22.10.01 חתימה