מחוז הצפון

מרחב תכנון מקומי נצרת עילית

תכנית מס' ג/11766 - רחי העליה

תכנית המהווה שינוי לתכנית משורטת ג/2577 בתוקף
ולתכנית מתאר ג/3075 בתוקף

מהות עיקרית מוניציפלי נצרת עילית
מחוז : הצפון
נפה : יזרעאל
שטח התכנית : 12.74 דונם. קנ"מ : 1:2500 , 1:500

גוש :	17832	17833
חלקה:	8	
חלק מחלקה :	44,45	68

מגיש ויזם התכנית : חברת מ.ק. יזר בע"מ
בעל הקרקע : מנהל מקרקעי ישראל
עורך התכנית : גיליל אדריכלים

מקרא ומבנה שטחים ושימושים						
		מצבים מצב קיים			מצב מוצע	
יעוד השטח		שטח ב-%	שטח	סימון בשרטוט	שטח ב-%	שטח
גבול התכנית						
גבול תכנית קיימת ומספרה						
אזור מגורים		18.86%	0.336			
דרך		51.46%	1.41			
מגרש מגורים (מ"מ)		49.64%	1.36			
דרך קיימת		36.28%	0.994		36.28%	0.994
דרך משולבת \ מרחוב דרך		1.82%	0.05			
סה"כ		100.00%	2.74		100.00%	2.74

אזור מגורים ב'	
אזור למבני ציבור	
מס' הדרך	
מרחב בנוי בדרך מיוחדי	
רוחב הדרך	
גבול מגרש	
גבול חלקה	
גבול מגרש מוצע	
מס' מגרש	
מס' חלקה קיימת	
עמ' 17531	

בעל הקרקע

מחתימה על תכנית תכנית מס' ג/11766
ל/ת/2577
מחתימה בלקוחת המחתימים מס. 28.10.08

מגיש ויזם התכנית

ע. ניר רצאבי וקבלת בע"מ

המתכנן

גיליל אדריכלים
מרח' האחים, עמוד 18 מ.ד. 66.18, נצרת עילית
טל. 04-6453618 פקס. 04-6453620

מהדורות	
א - נובמבר 2005	
נובמבר 2006	
נובמבר 09	
אוקטובר 09	
מאי 09	
אוגוסט 08	

P_server\tabo\11766-n-01\dn-nk\nzz-alit.dwg

קנ"מ 1:500

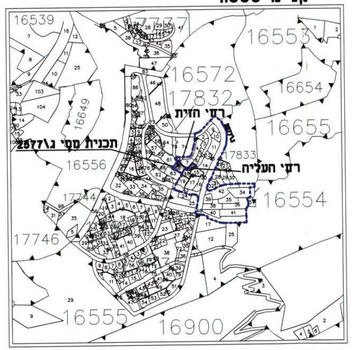

תרשים סביבה על רקע גושים וחלקות
קנ"מ 1:5000

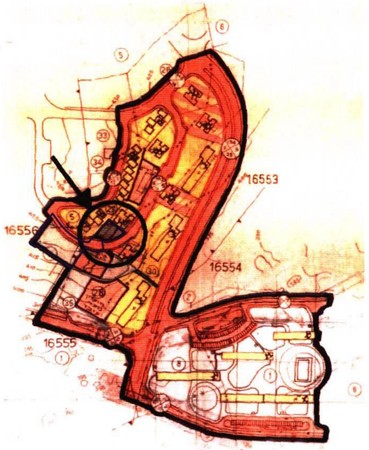

מצב קיים לפי ג/2577 - קנ"מ 1:2500

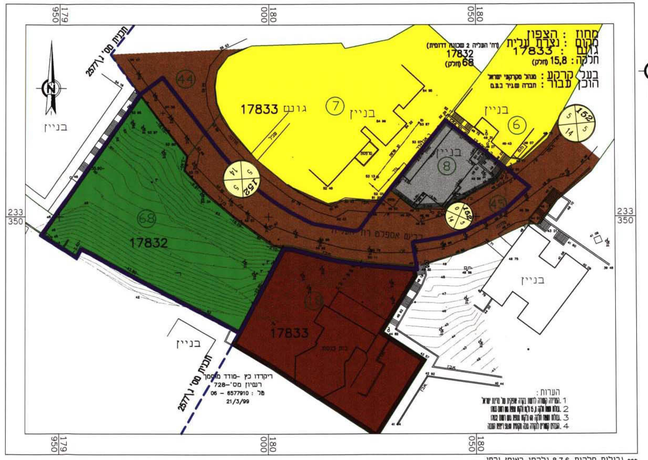

*** גבולות חלקות 8,7,6 נלקחו באופן גרפי

תשריט מצב קיים - קנ"מ 1:500

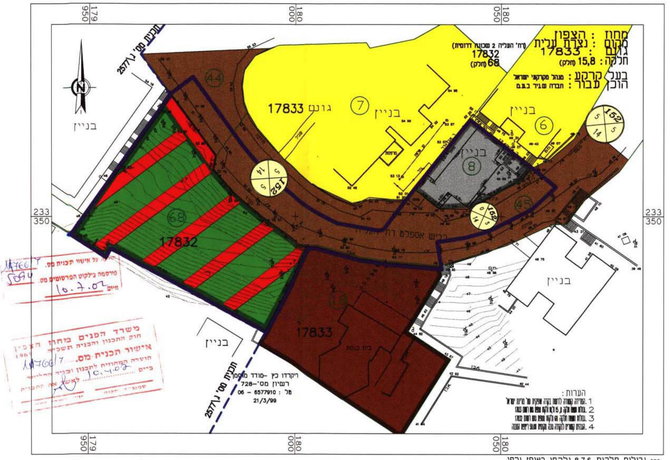

*** גבולות חלקות 8,7,6 נלקחו באופן גרפי

תשריט מצב מוצע - קנ"מ 1:500