מחוז הצפון

מרחב תכנון מקומי : מרחב תכנון מעלה נפתלי

תחום שיפוט סנציפלי: מועצה מקומית בית גן

נפת: עכו

תכנית מס ג \ 10786 הקצאות שטח למבני ציבור -

שינוי תכניות ג \ 5446 ו- ג\685 בית ג'מ

יוזם התכנית :מועצה מקומית בית גן

כתובת: תד. 751 מיקוד 24990 בית ג'מ

טל' 9802220 - 04 פקס 9802240 -04

בעל הקרקע :מנהל מקרקעי ישראל - מחוז הצפון נצרת

טל' 6558273 - 06 פקס 6453283 -06

שרטט הבקשה: צבי שקולניק - אדריכל מתכנן ערים

רחוב הארזן 22 א' חיפה 35012

טל : 8514085 - 04 פקס : 8522388 - 04

ופא אליאס - מודדת ומתכננת ערים

כפר יסיף

טלפקס : 9968590 - 04

שרטט: יוסף עבי

פקיעין

טלפון : 9972017 - 04

שטח התוכנית : 19739 דו

חתימה:

חתימה:

חתימה:

חתימה:

הודעה על אישור תכנית מס. 10786 ג' 5446 ג'
פורסמה בילקוט הפרסומים מס. 5029
ביום 5.5.02

משרד הפנים מחוז הצפון
חוק התכנון והבנייה תשכ"ה 1965
אישור תכנית מס. 10786 ג'
הוועדה המחוזית לתכנון ובניה הוחליטה
ביום 16.5.02 לאשר את התכנית
שם התכנית
מספר התכנית
שם הוועדה המקומית
שם המתכנן
חתימה

ריכוז שטחים ושימושים:

אזור	שטח בדונם	אחוז מסך הכל	שטח בדונם	אחוז מסך הכל	שטח בדונם	אחוז מסך הכל
מגורים א'	5.271	26.70%	0.168	50.85		
מגורים ב'	6.734	34.42%	—	—		
שטח	7.285	36.90%	7.281	36.89%		
מבני ציבור	12.163	—	—	61.62%		
דרך	0.389	1.97%	0.127	0.64%		
סה"כ	19739	100%	19739	100%		

גושים וחלקות:

גוש	חלקה	חלקי חלקות
19503	33	31,32,41,9,8,7,
		36,42,34,61.

תרשים סביבה

מקרא גוונים וסימונים:

- גבול התכנית
- גבול תכנית קיימת
- גבול גוש
- גבול וסמ"מ רשמה קיימת
- גבול תוכנית חדש
- מגורים א
- מגורים ב
- שטח מבני ציבור
- שטח ציבורי פתוח
- דרך מאושרת \ מאושרת
- דרך קיימת \ מאושרת
- דרך כניסה
- סבנה קיים

מספר דרך
קו בנין
רוחב דרך

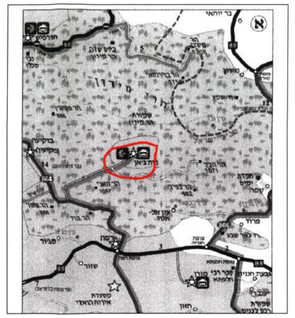

תרשים סביבה קנימ 1:100,000

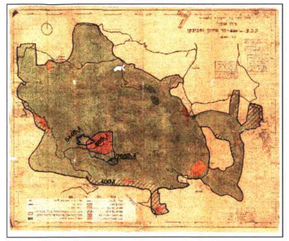

תרשים סביבה ק"מ 1 : 20000

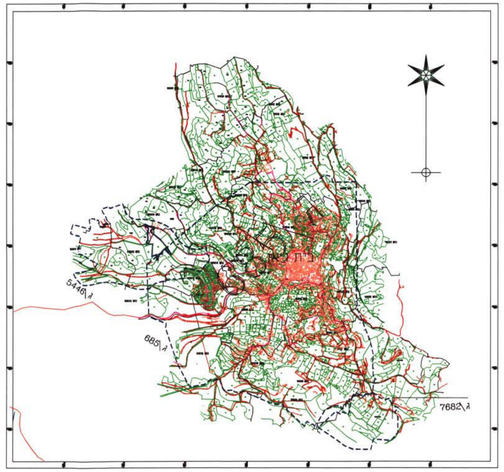

מצב קיים קנ"מ 1:1000

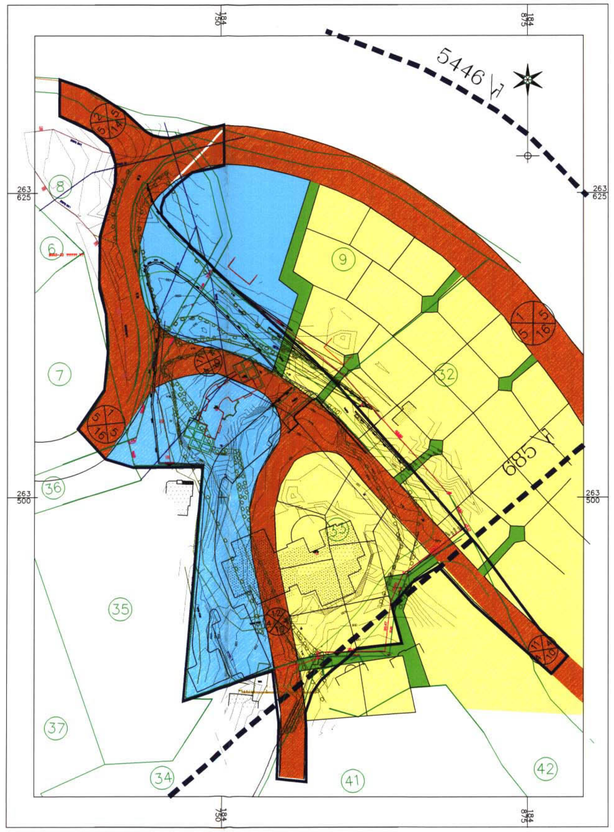

מצב מוצע קנ"מ 1:1000

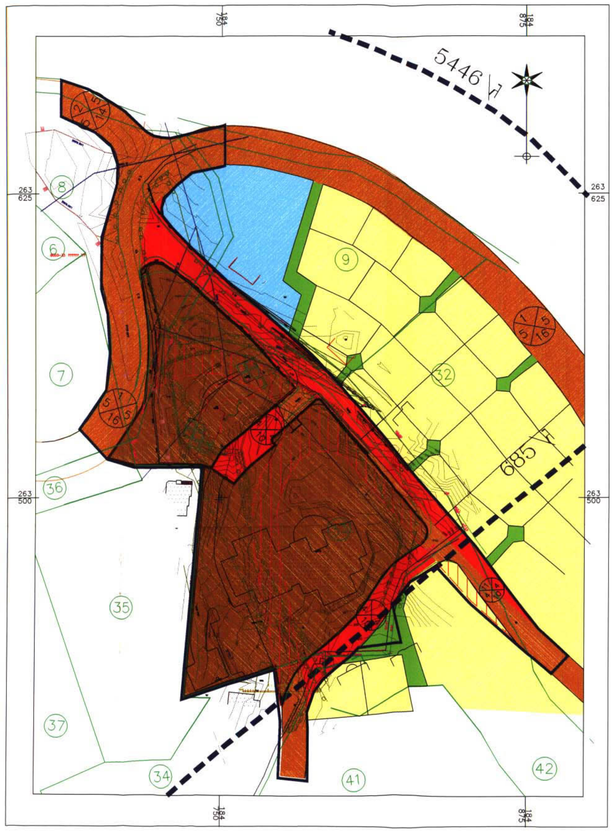

תאריך: 060800

תאריך עידכון: 25701

תאריך הפקה למען חוקי: 11202

D:\Home\Local\Dwg\Dwgs jan\School\CWFall.dwg Tue Feb 12 12:41:25 2002