

12797/2
 2
 @ 12797/2

1.1 כותרות

מחזור: הצפון
 מרחב תכנון מקומי: גבעות אלונים
 תחום שיפוט מוניציפלי: עיריית שפרעם

שם התכנית: תכנית מפורטת מס' 12797/2

המהווה שינוי לתכנית מס' ג/7025 וג/9915 מאושרת ותכנית ג/10789 מופקדת בעל הקרקע: נור חוג'ראת טל' 04-9502059 שפרעם יוזם התכנית: נור חוג'ראת טל' 04-9502059 שפרעם מגיש התכנית: נור חוג'ראת טל' 04-9502059 שפרעם

עורך התכנית: משרד הגליל להנדסה רח' גבור גבור 69 שפרעם המהנדס סדיק אחמד טל' 04-9501034 פקס 04-9501066

מס' יחידות 8

שטח התכנית: 622 מ"ר

קני"מ 1 : 250

גושים וחלקות

גושים	חלקות שלמות	חלקי חלקות
10286		18

תאריך הכנת התכנית

עריכה	תאריך
הכנה	11.07.2001
עדכון 1	11.01.2002
עדכון 2	9.12.2002

1.2 מקרא

- גבול תכנית מוצעת
- גבול גוש
- גבול חלקה
- גבול מגרש
- אזור מגורים א
- דרך משולבת
- מס גוש 10286
- מס חלקה 18
- מס מגרש 18\6

מס דרך
 קו בנין
 רוחב דרך

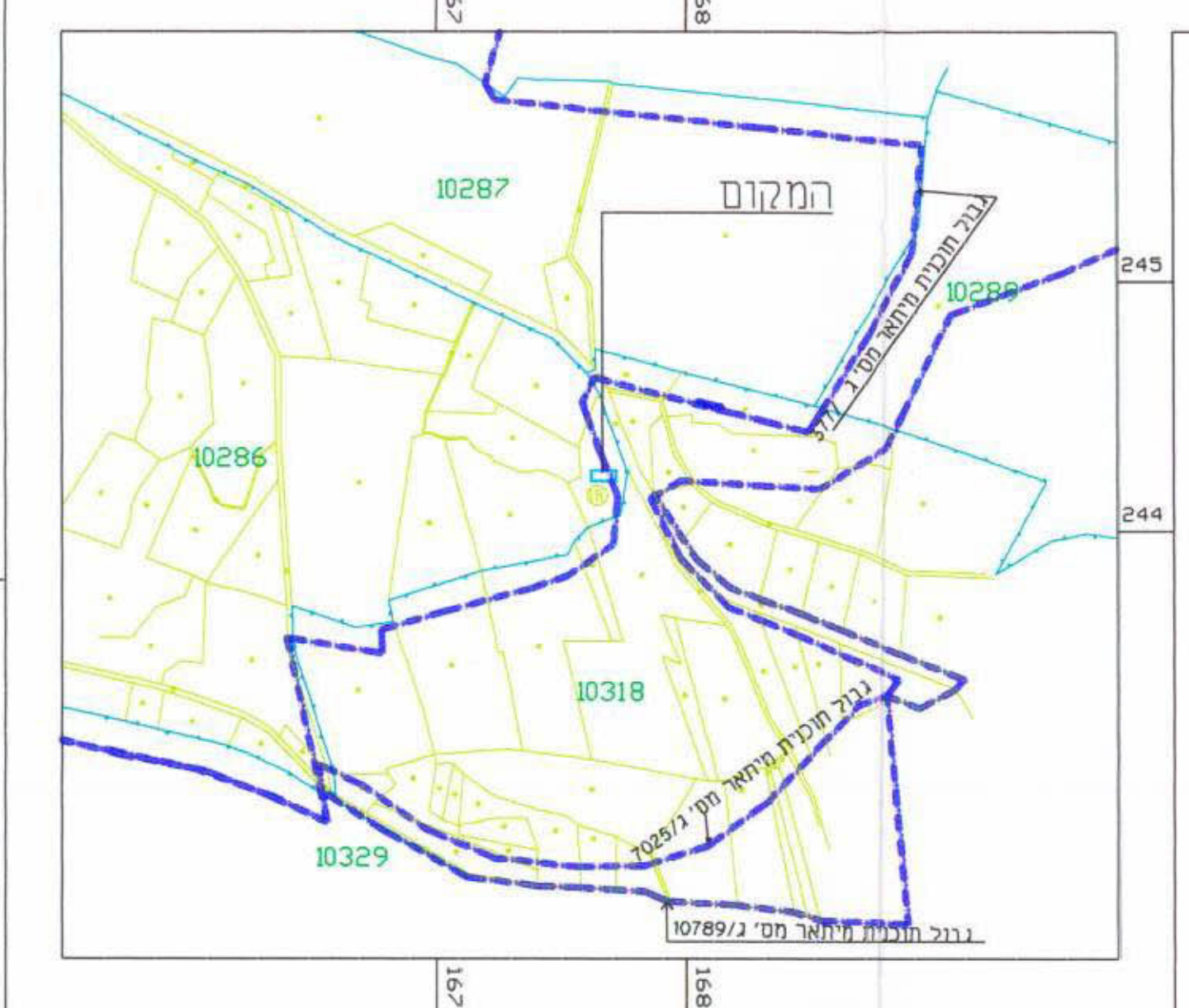
1.3 טבלת שטחים

מצב מוצע		מצב קיים	
יעוד	שטח דונ"מ	יעוד	שטח דונ"מ
מגורים א	0.517	מגורים א	0.517
דרך משולבת	0.105	דרך משולבת	0.105
סה"כ	0.622	סה"כ	0.622
אחוז %	83.10%	אחוז %	83.10%
	16.90%		16.90%
	100 %		100 %

1.4 חתימות ואישורים

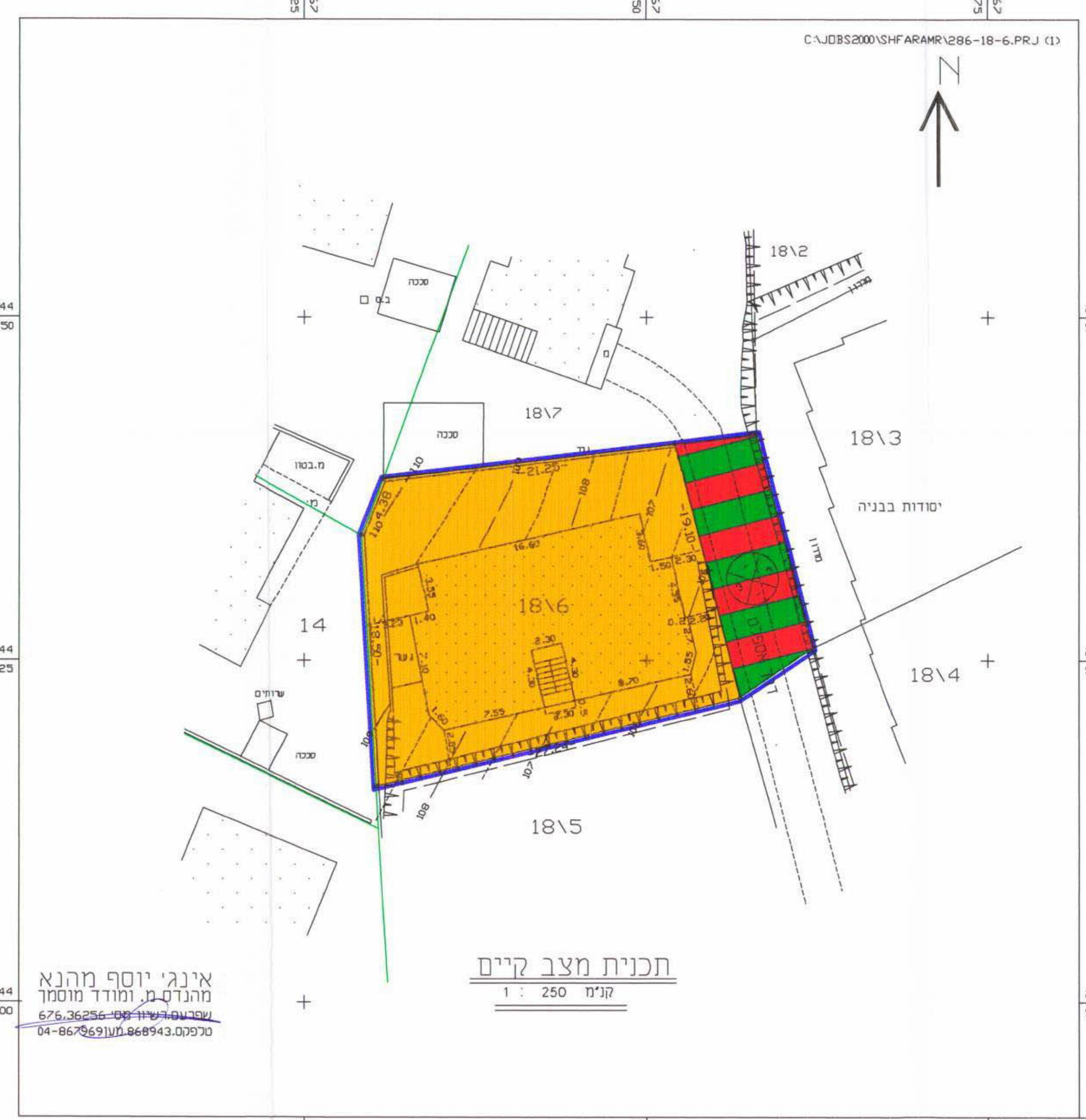
- ועדה מקומית: גבעות אלונים
- יוזם התכנית: נור חוג'ראת
- עורך התכנית: אחמד סדיק
- בעל הקרקע: נור חוג'ראת
- אחרים:

אנני אחמד סדיק
 מהנדס אזרחי/מנהל תוכנית
 מס' רישום 34216
 טל' 04-9501034



תרשים הסביבה

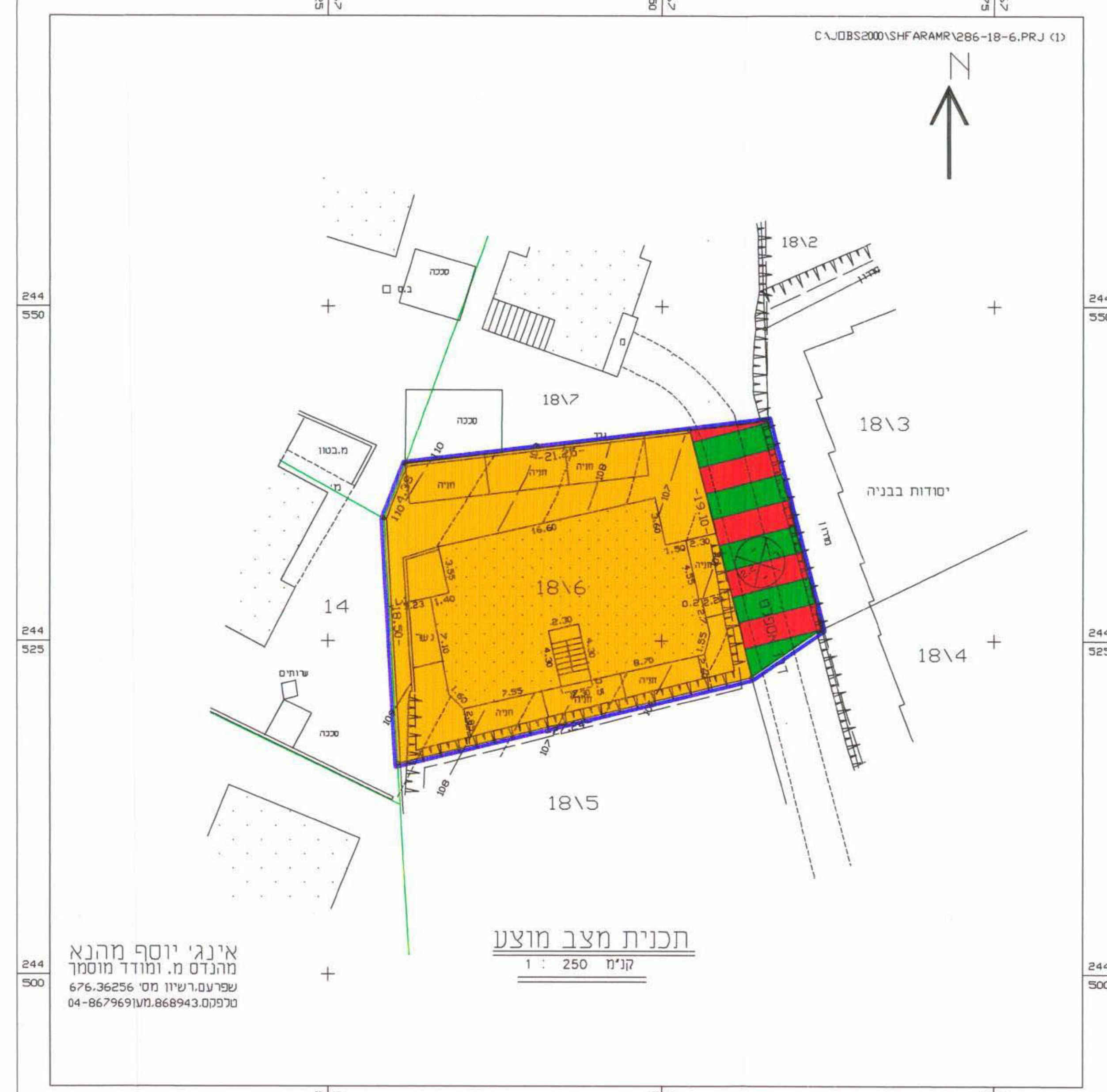
1 : 10000



תכנית מצב קיים

קני"מ 1 : 250

אינג' יוסף מהנא
 מהנדס מ. ומודד מוסמך
 שפרעם רשיון מס' 676.36256
 טלפון 04-8679691/04-868943



תכנית מצב מוצע

קני"מ 1 : 250

אינג' יוסף מהנא
 מהנדס מ. ומודד מוסמך
 שפרעם רשיון מס' 676.36256
 טלפון 04-8679691/04-868943