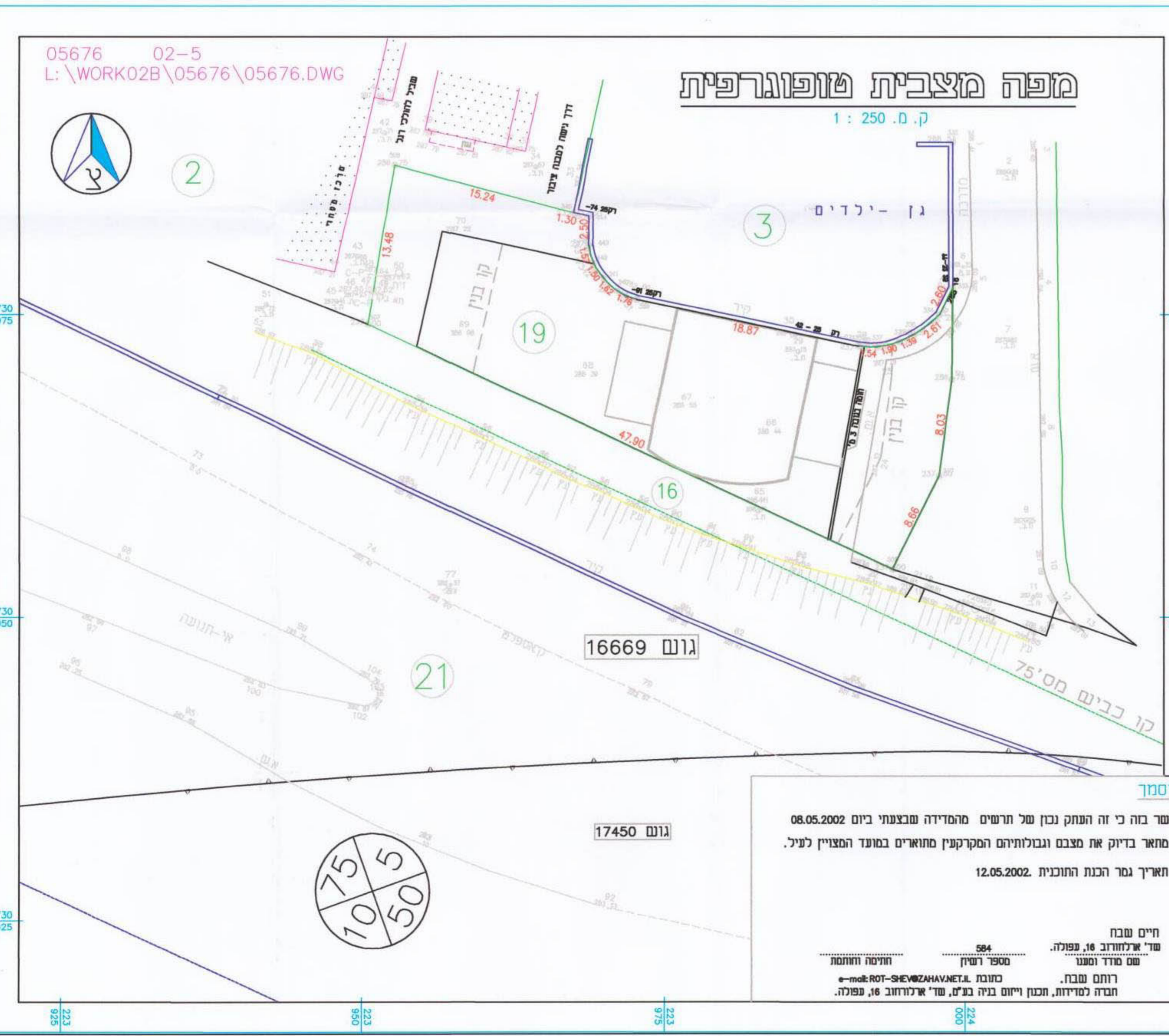
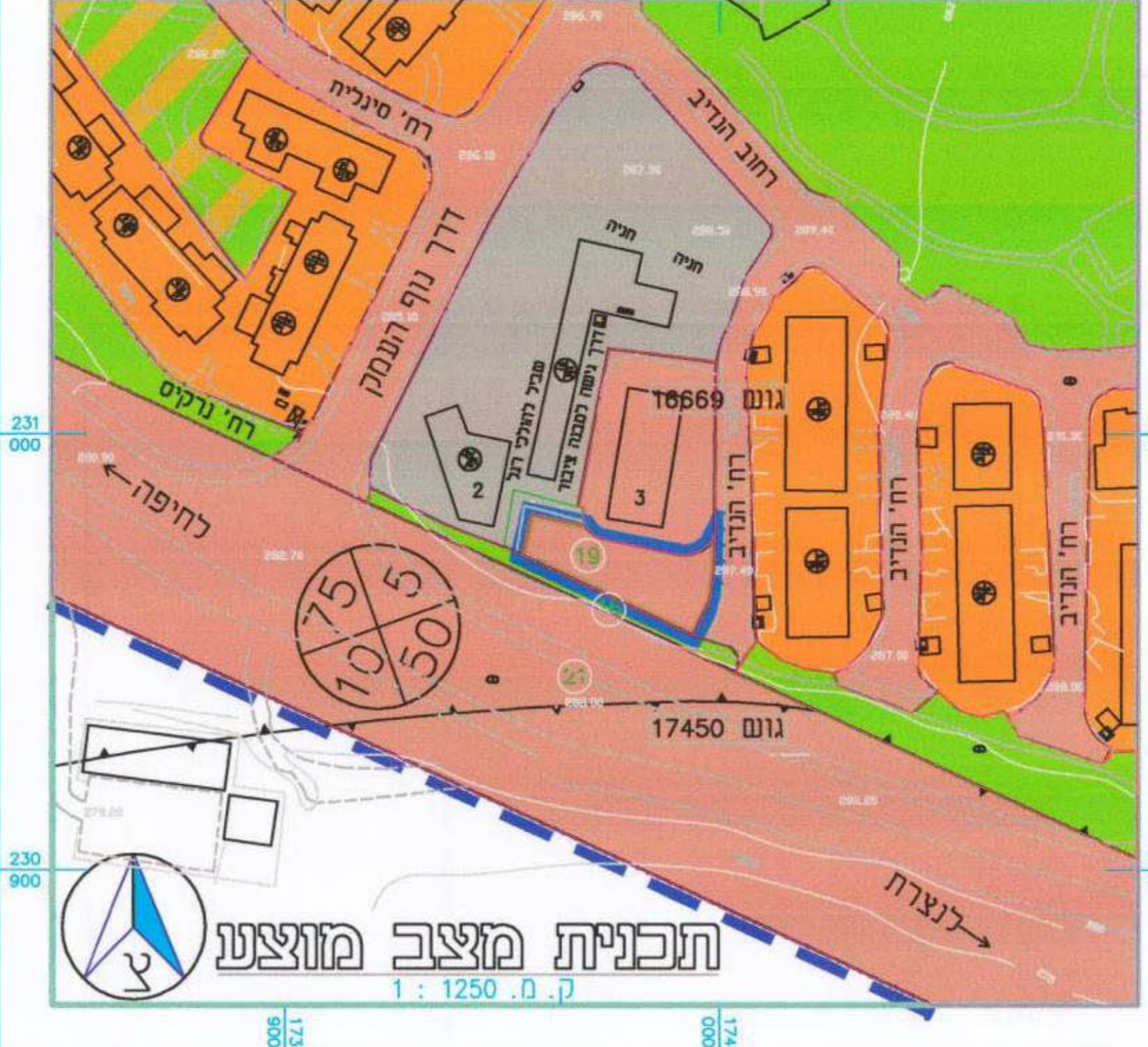
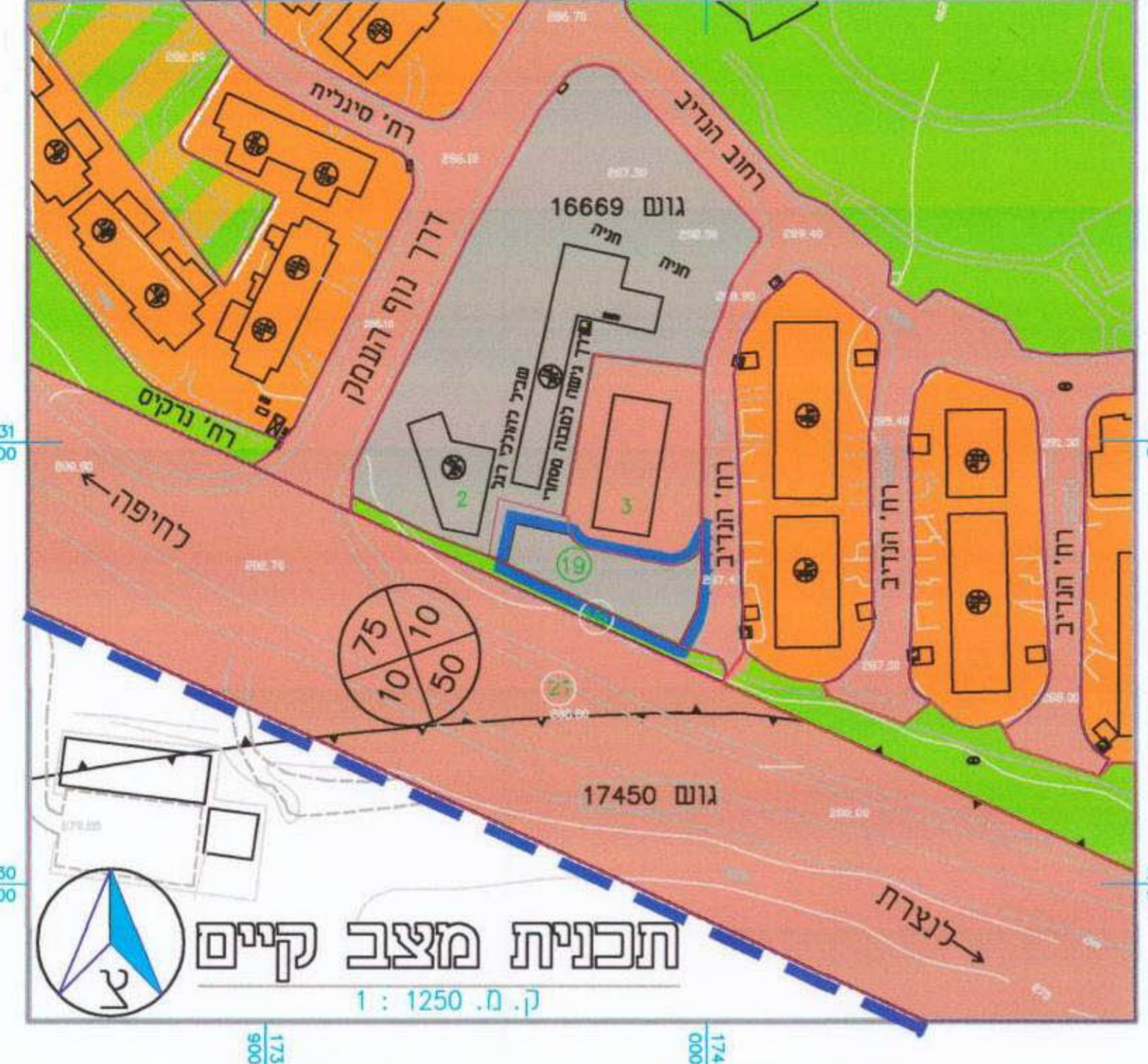


מחוז - הצפון  
**מרחב תכנון מקומי - מגדל העמק**  
 תחום הפיתוח מוגיזעל: מגדל העמק  
 פסג ישוב: מגדל העמק  
 תוכנית מפורטת מס' מה/מק/  
 שני לתכנית מפורטת מס' ג/ 3772 והדלת שטח לבנייה ציבור ושינוי בן בנין לפי סעיף 62 א.א. (א-3) - (א-4)  
 שני יעד מאזור מסחרי לשטח לבנייה ציבור והקמת קו בנין מ-5 מ' ל-0 מ' בצד דרומי וצפוני.

בעל הקרקע - מנהל מקרקע ישראל.  
 יוזם התכנית - ערית מגדל העמק  
 עורך התכנית:

**אשטון רפאל** ASHTON RAPHAEL architect and town planner  
 אייזנשטדט ומתכנני ערים  
 23103 ת.ד. 400, מגדל העמק 23103  
 יו"ר: א.א. 19/11/02  
 חודעה על אישור תכנית מס' א/מ/ק/3772/1  
 מודטמה פילקט המסדומים מס' 5164  
 חלקה חלקית: 19  
 שטח התכנית: 615 מ"ר. גרפית.  
 ק.מ. 1 : 1250  
 גוש: 16669. חלקה חלקית: 19  
 מיום: 19/11/02

תאריך	הכנה	מקרא:
20.05.2002	הכנה	גבול התכנית
20.06.2002	עדכון 1	גבול תכנית מאושרת
27.06.2002	עדכון 2	אזור מסחרי
14.07.2002	עדכון 3	שטח לבנייה ציבור
08.12.2002	עדכון 4	דרך קיימת או מאושרת
	עדכון 5	מס' הדרך
		קו בניה
		רוחב הדרך
		גבול הגוש
		גבול החלקה
		מס' הגוש
		מס' החלקה



אשטון רפאל  
 ארכיטקט ומתכנן ערים  
 מגדל העמק ת.ד. 400  
 טל: 065 41829

טבלת שטחים:

אזור	שטח מ"ר קיים	שטח מוצע	% קיים מוצע
מסחרי	615	-	100 -
לבנייה ציבור	-	615	100 -
סה"כ מ"ר	615	615	100

חותמות:

עורך התכנית	מועצה מקומית / עיריה
יוזם התכנית	
בעל הקרקע	

מודד מוסמך  
 אני מאשר בזה כי זה העתק נכון של תרשים המסדומים שבצעתי ביום 08.05.2002 וכי הוא מתאר בדיוק את מצבם וגבולותיהם המקרקעין מתוארים במודד המצויין לעיל.  
 תאריך גמר הכנת התוכנית: 12.05.2002  
 חיים שבח  
 שד' אילוזרוב 16, עפולה.  
 טל: 054 584  
 חתימה וחותמת  
 כתובת: ROT-SHEVCHAVAV.NET.il  
 e-mail: ROT-SHEVCHAVAV.NET.il  
 רותם שבח.  
 חבדה למידות, תכנון וייזום בניה בע"מ, שד' אילוזרוב 16, עפולה.

