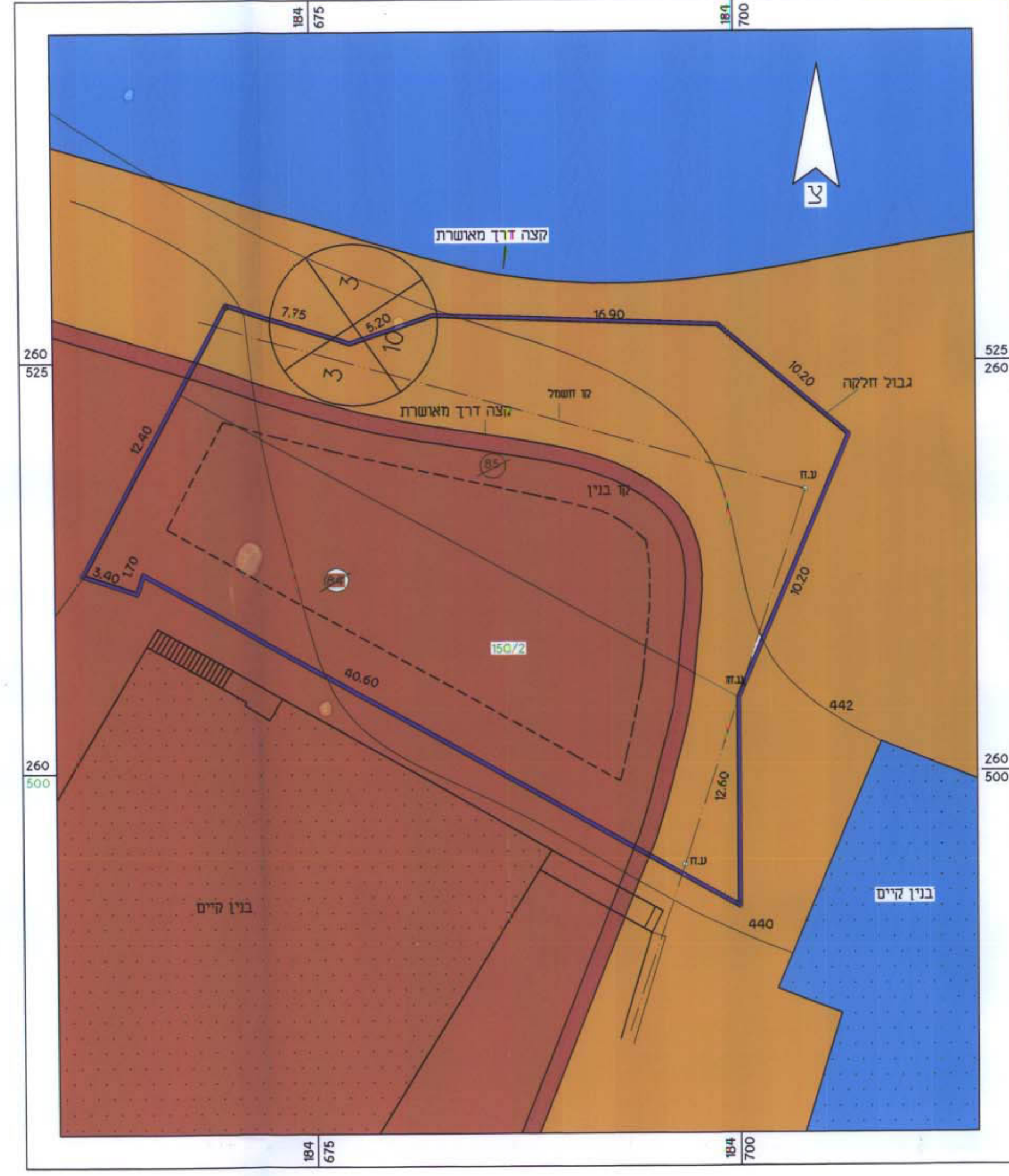
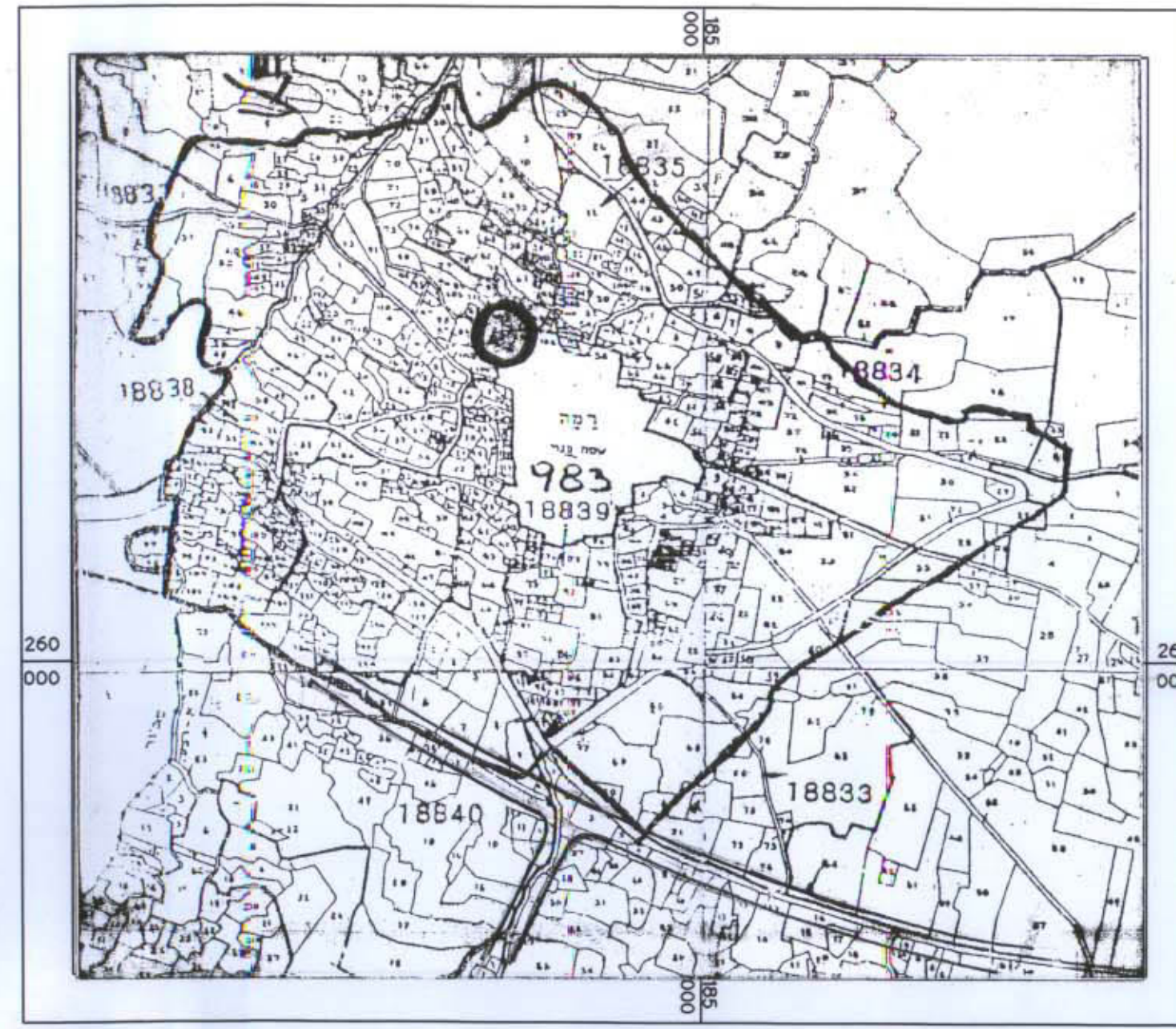


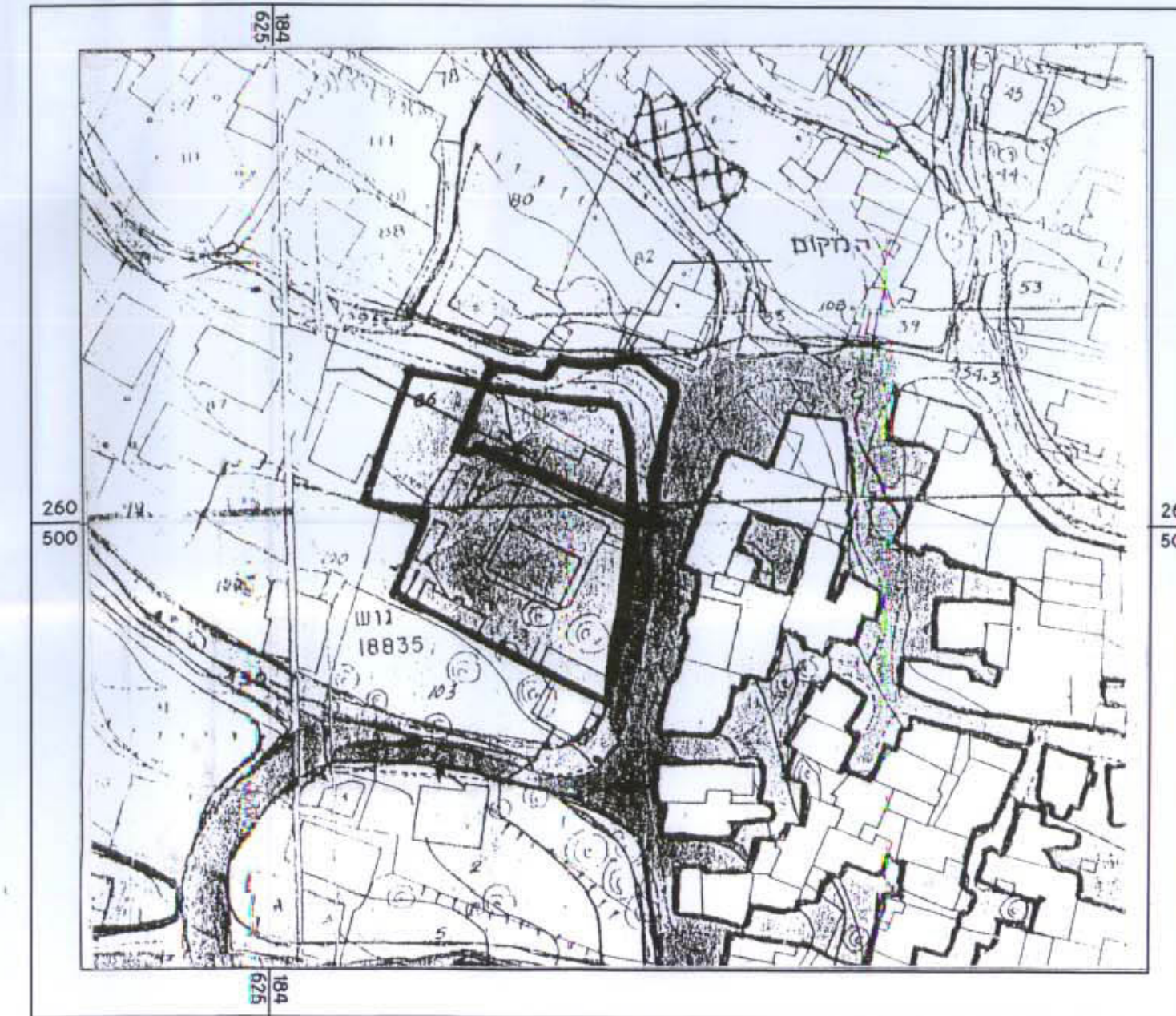
מצב מוצע קנ"מ 1 : 250



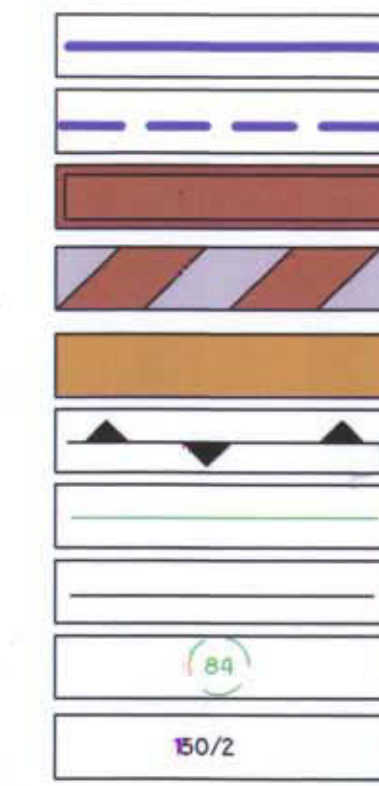
מצב קיים קנ"מ 1 : 250



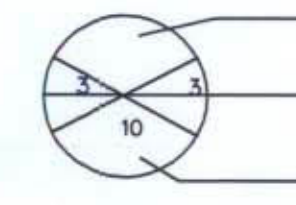
תרשים סביבה קנ"מ : 10000



תרשים סביבה קנ"מ - 1 : 1250



מקרא
 גבול תכנית
 גבול תכנית מאושרת
 שטח בנייני ציבור
 איזור מסחר ומשרדים
 דרך קיימת / מאושרת
 גבול גוש
 גבול חלקה
 גבול מגרש
 מס' חלקה
 מס' מגרש



מס' דרך
 קו בנין מגבול דרך
 רוחב דרך

טבלת שטחים			
מצב מוצע		מצב קיים	
שטח (מ"ר)	אחוז (%)	שטח (מ"ר)	אחוז (%)
34.5	324	65.5	615
65.5	615	100	939
100	939		

מחזור : הצפון

מרחב תכנון מקומי : בקעת בית הכרם
 תחום שיפוט מוניציפלי : מועצה מקומית ראמה
 תכנית מס' : 9835/ג - שינוי לתכנית מתאר מס' 983/ג
 ' שינוי יעוד משטח בניני ציבור לשטח המיועד למסחר ומשרדים (מרכז אזרחי) '

בעל הקרקע : היפא חנא - כפר ראמה. טל: 04-988431
 יוזם התכנית : היפא חנא - כפר ראמה. טל: 04-988431
 עורך התכנית : האני גנאדרי, הנדסה אזרחית. כפר ראמה
 טל: 9884833-04 ר.מ. 39226

שטח התכנית : 939 מ"ר

קנ"מ : 1 : 250

גושים חלקות :
 18835
 חלקי חלקות : 84, 85

גושים	חלקות	חלקי חלקות
18835	84, 85	-----

תאריך הכנת התכנית :

תאריך	הכנה	עדכון
15-6-98	1	11-11-01
10-05-02	2	

חתימות ואישורים :

חתימת היוזם :

חתימת בעל הקרקע :

חתימת המגיש :

חתימת העורך :

חותמות

השרד הסלע מנחם ה...
 מוק התכנון והבניה תשס"ה
 9835
 הישור תכנית מס' 9835
 תוצרת הממוזק לתכנון ובניה והיישור
 חיים... 18.6.01
 חידע על איש תכנית מס' 9835
 שריפה בילדוט הרמטכ"ל מס' 5/42
 יום 16.1.05