11.3.03 מ.ה.ל

מחוז הצפון
מרחב תכנון מקומי "מעלה חרמון"

תכנית מס' ג\ 11685

תכנית מתאר מקומית עין-קניה
המהווה שינוי מאזור חקלאי לאזור מתקנים הנדסיים

מחוז	:	הצפון
מקום	:	עין-קניה (נ.צ.מ. 269:000, 793:800)
ראשות מוניצפאלית	:	מועצה מקומית עין-קניה
קנה מידה	:	1:1250
שטח התכנית	:	1.89 דונם מדידה מחושבת
בעלי הקרקע	:	מנהל מקרקעי ישראל ואחרים מחוז הצפון קרית הממשלה ת.ד 580 נצרת עילית 17105 טל' 04-6558211
יוזם התכנית	:	מועצה מקומית עין- קניה כפר עין קניה רמה"ג טל' 06-6981350
עורך התכנית	:	בריק- תכנון אדרכלי ובנוי עירים אדרכל-בריק מחמוד ת.ד 341 קרית שמונה טל' : 06-6941095 050-546116
תאריך	:	דצמבר 1999
עדכון	:	ספטמבר 2001

הוגשה התוכנית לתכנון ובניה "מעלה חרמון"
13 -01- 2003
נתקבל

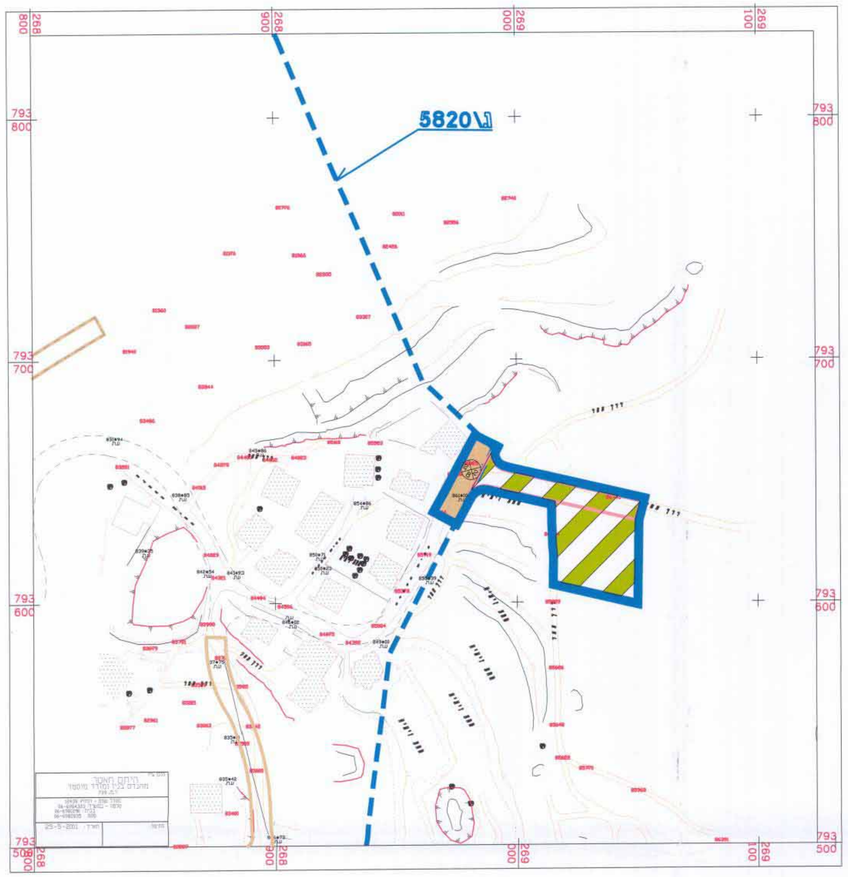

תכנית מצב קיים קנ"מ 1:1250

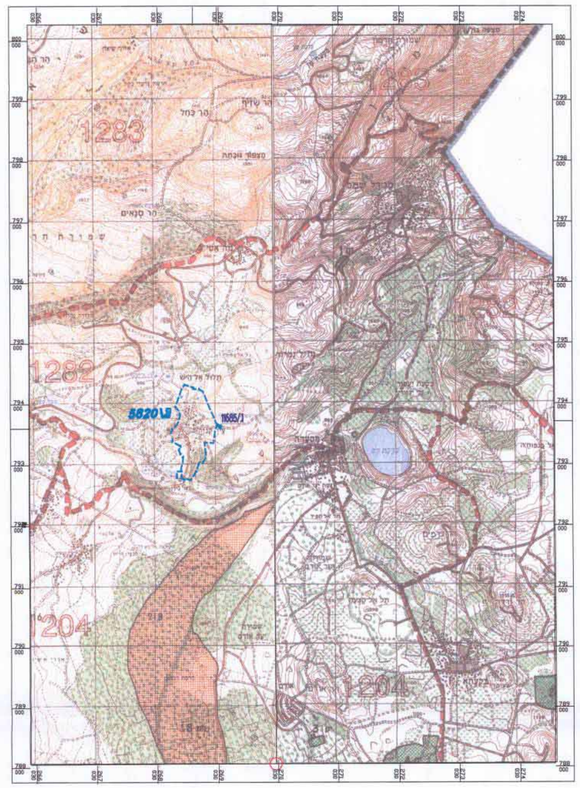

תרשים סביבה
קנ"מ 1:50000

מקרא

- גבול תכנית
- גבול תכנית מאושרת
- דרך קיימת ו/ או מאושרת
- דרך מוצעת
- שטח חקלאי
- אזור מתקניים הנדסיים
- מס' הדרך
- קו בניין
- רוחב הדרך

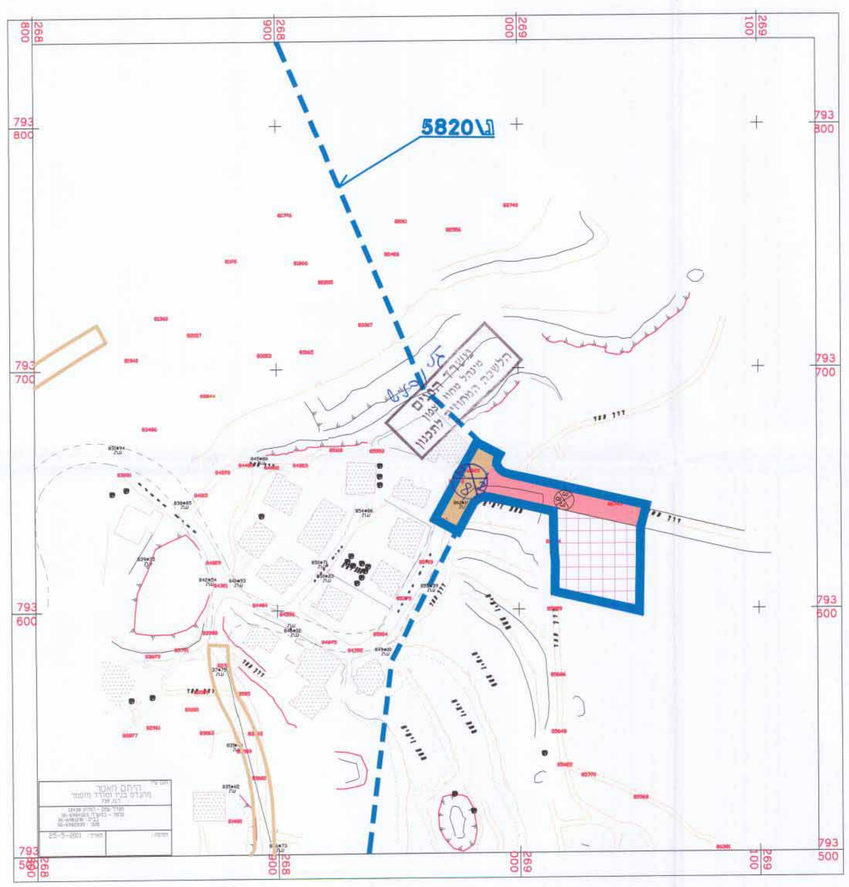

תכנית מצב מוצע קנ"מ 1:1250

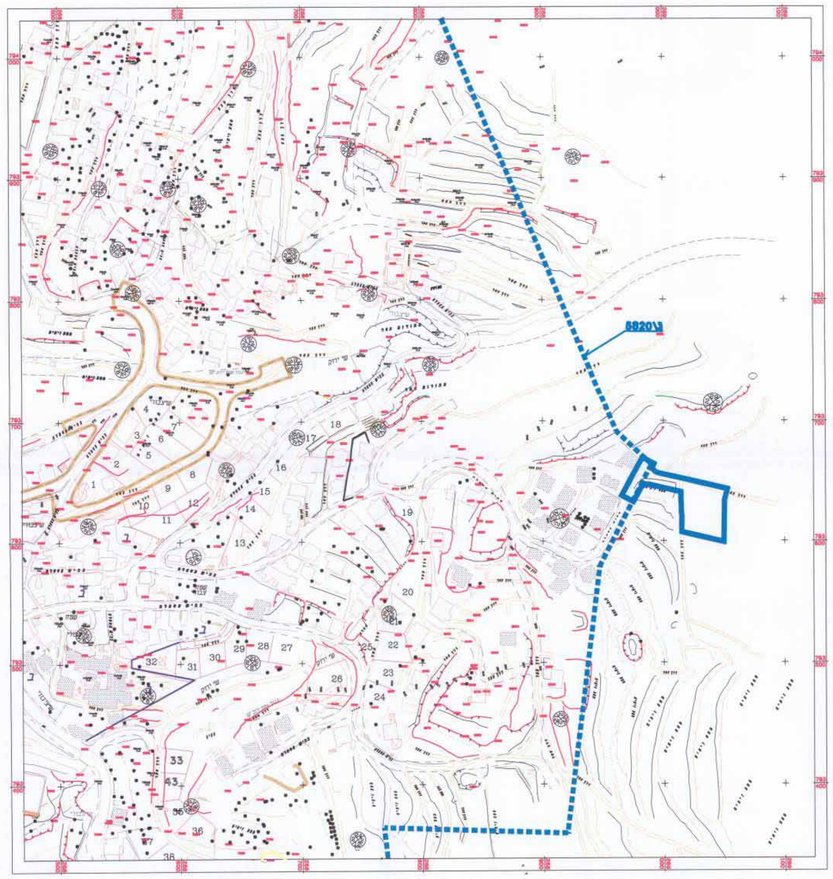

תרשים סביבה
קנ"מ 1:2500

חתימות

מועצה מקומית

מועצה מקומית עין קניה

בעלי הקרקע

משרד הפנים מחוז הצפון
חוק התכנון והבנייה תשכ"ה 1965
אישור תכנית מס. 11685
הוגשה הודעה לתכנון ובניה החליטה
ביום 30.11.02 לאשר את התכנית.

מודעה על אישור תכנית מס. 11685
פורסמה בילקוט הפרסומים מס. 5177
מיום 5.5.02

יזום התכנית

עורך התכנית

אדריכל - בריק מחמוד
פנדל עפה - אפולו
רשיון מס' 11212
050-546116

סבלת שימושי קרקע (מצב קיים)		
יעוד	שטח בדונם	אחוז מסה"כ שטח התוכנית
כביש קיים	0.26	13.76%
אזור חקלאי	1.63	86.24%
סה"כ שטח התוכנית	1.89	100%

סבלת שימושי קרקע (מצב מוצע)		
יעוד	שטח בדונם	אחוז מסה"כ שטח התוכנית
כביש קיים	0.26	13.76%
כביש מוצע	0.56	29.63%
אזור מתקנים הנדסיים	1.07	56.61%
סה"כ שטח התוכנית	1.89	100%