

שם התכנית: **כפר זיתים - מגורים**  
 תאריך: 12/19/07  
 מספר: 12197/ג

**כפר זיתים - מגורים**  
 תכנית מפורטת מספר ג/ 12197  
 שינוי לתכנית מספר: 4477/ג בתוקף  
 ולתכנית לצימרים גליל תחתון: 10988/ג המאושרת

משרד הפנים מחוז הצפון  
 תוקף התכנית: 12.06.2000  
 אישור תכנית מס' 12197/ג  
 חוקר: 27.7.06  
 חוקר: 27.7.06  
 חוקר: 27.7.06

מחוז: 12197/ג  
 נפה: 27.7.06  
 צפון: 27.7.06  
 כנרת: 27.7.06  
 מרחב תכנון מקומי: גליל תחתון

תחום שיפוט מוניציפלי: מועצה אזורית גליל תחתון

בעל הקרקע: מנהל מקרקעי ישראל  
 קרית הממשלה נצרת עילית  
 טלפון: 04-6558211

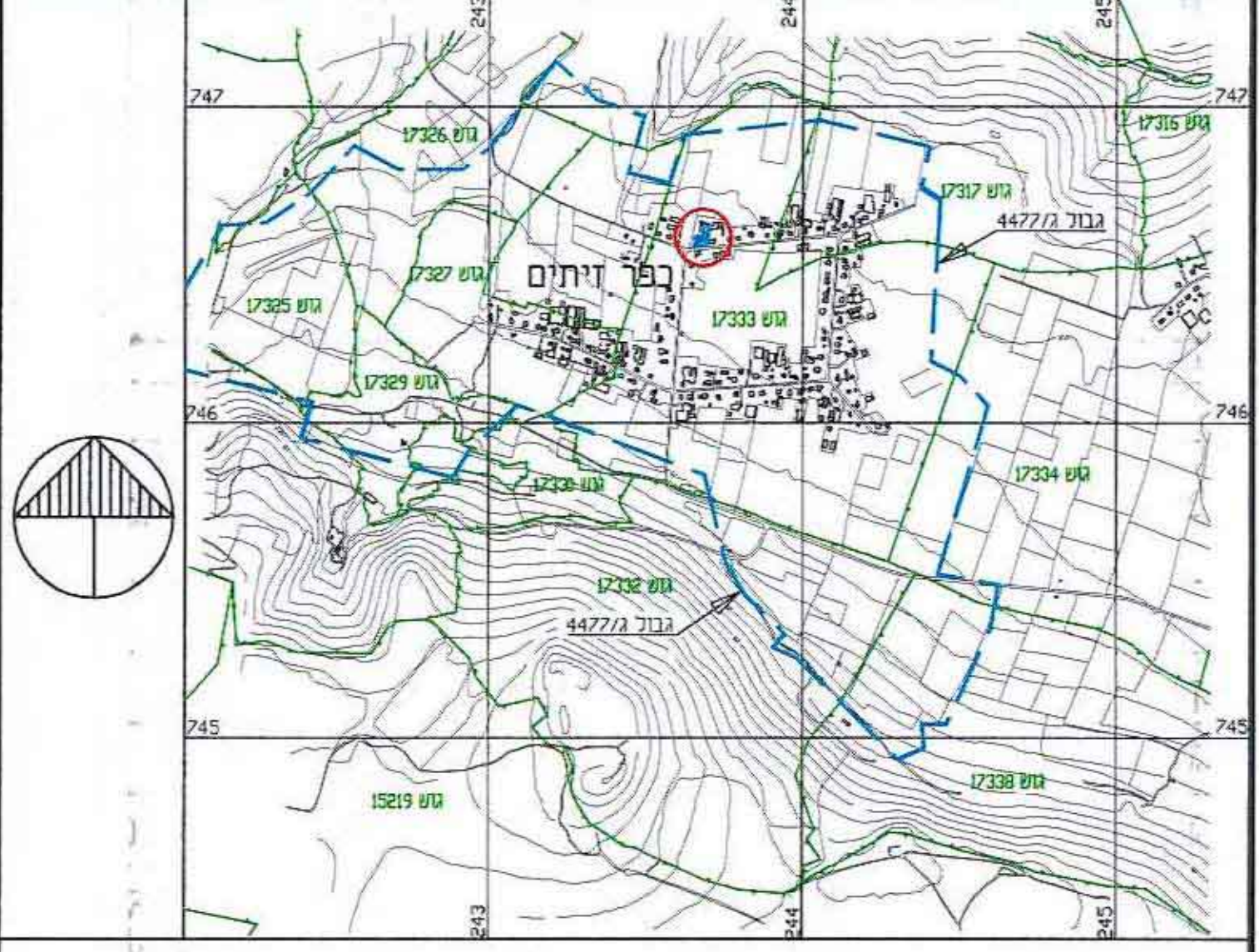
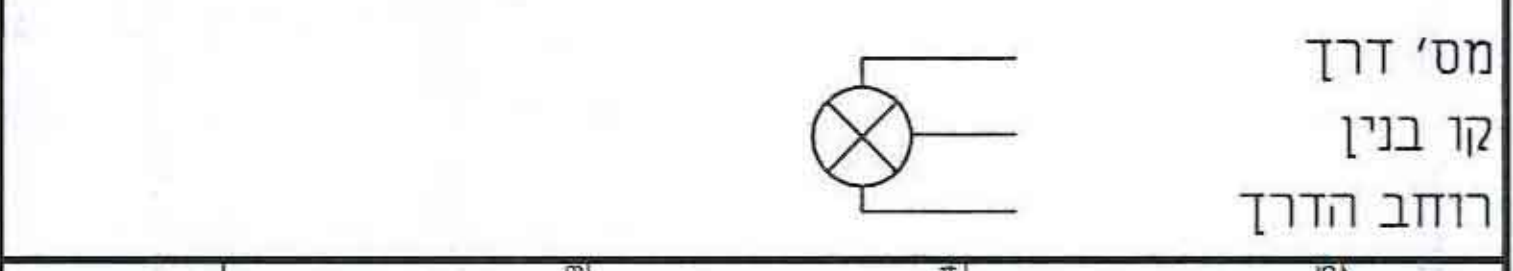
היוזם: כפר זיתים (אברהם הרצליך)  
 כפר זיתים ד.ג. גליל תחתון  
 טלפון: 050-585009

עורך התכנית: אבישי טאוב  
 חבל כוריים 12391  
 טל: 04-6934977 פקס: 04-6938468

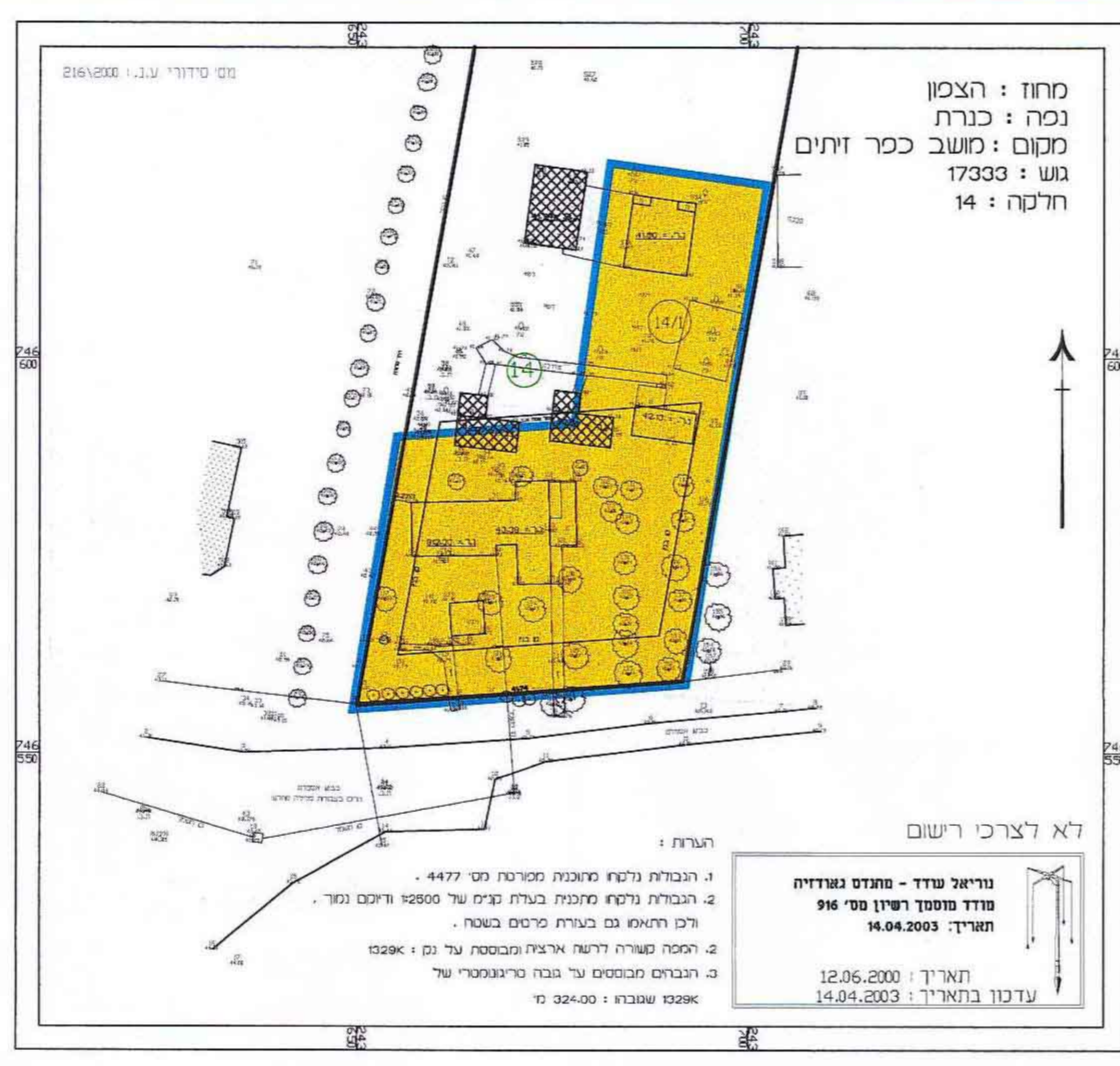
גוש: 17333 חלק מחלקה: 14

שטח התכנית: 1.96 דונם  
 קנה מידה: 1:500  
 תאריך: 06.2000 עדכון: 06.2001, 08.2001, 12.2002, 07.2003

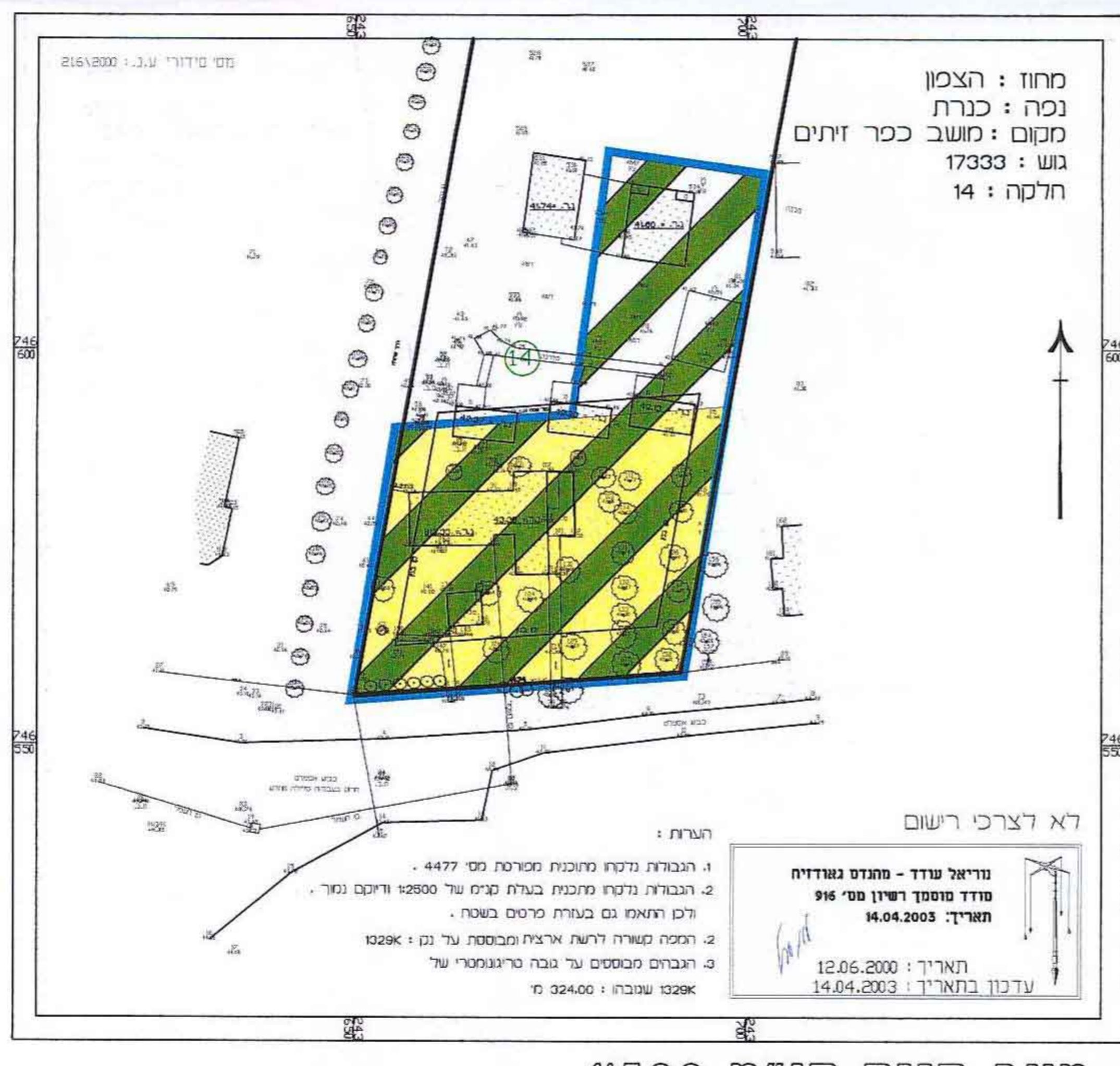
- מקרא:**
- גבול תכנית
  - גבול תכנית מאושרת
  - גבול גוש רשום
  - גבול ומספר חלקה רשומה
  - מספר מגרש מוצע
  - שטח מגורים
  - שטח חקלאי
  - אזור משק חקלאי
  - חלקות א'
  - מבנה להריסה
  - מס' דרך
  - קו בנין
  - רוחב הדרך



תרשים סביבה קני"מ: 1:20,000



מצב מוצע קני"מ 1:500



מצב קיים קני"מ 1:500

**חתימות ואישורים**

אבישי טאוב  
 חתנו אדריכלי ובעני ערים בעים  
 כוריים ד.ג. חבל כוריים  
 טל: 04-6934977 פקס: 04-6938468

ועד מקומי  
 כפר זיתים  
 אברהם הרצליך

**טבלת אזוריים ושטחים**

אזור	שטח מאושר בדונמים	אזוריים-מאושר	שטח מוצע בדונמים	אזוריים-מוצע
שטח מגורים	-	-	1.96	100.0%
שטח חקלאי	0.58	29.6%	-	-
אזור משק חקלאי חלקות א'	1.38	70.4%	-	-
סה"כ	1.96 ד'	100.0%	1.96 ד'	100.0%