

מ"א 8004/2 פק"מ 367 אב 3
 מחוז - הצפון

מרחב תכנון מקומי - מקומי - מחוזי

תכנית: - מפורטת מס' ג/8004

מהווה שינוי לתמ"א 8 שמורת שבע וגנים לאומים ולתכנית ג/400 שמורת שבע הר מירון בתוקף יוזם התכנית: - סלאח סעד . ת.ל. 5852330, בית גן, ת.ד. 92. פל: בית: 04-9802130 - בעבודה: 04-980223.

בעל הקרקע: - וגיה סעיד ואחרים. ת.ז. 2084307, פקיעין

עורך התכנית: -

אשטון רפאל ASHTON RAPHAEL architect and town planner
 מרצה תכנון ערים
 יו"ר ת.ז. 2084307, פקיעין

שטח התכנית: - 12,500 מ"ר, גרפית

גוש	חלקות שלמות	חלקי חלקות
19087		59, 42, 41

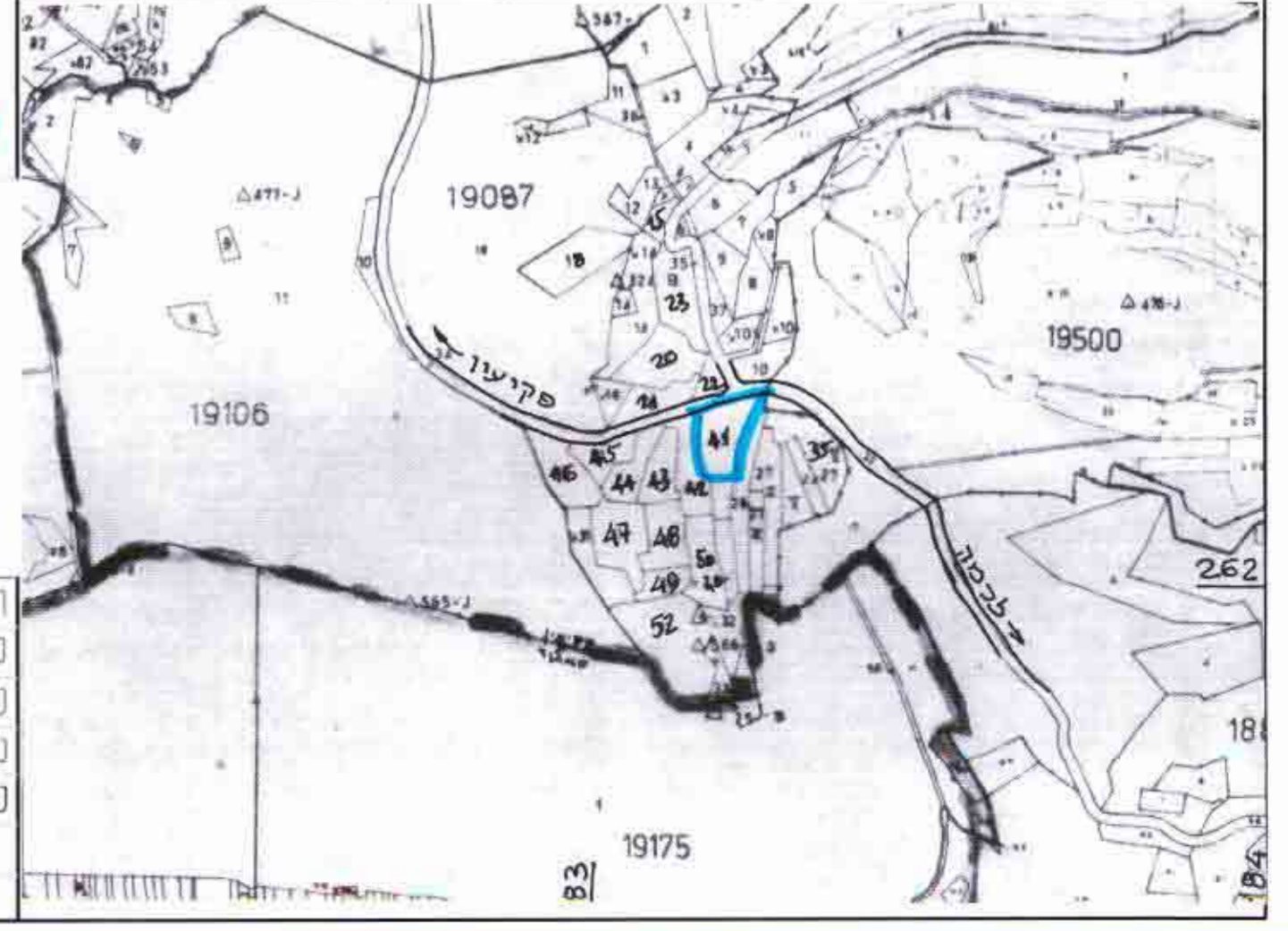
חותמות: -

משרד הפנים מחוז הצפון
 חוק התכנון והבניה תשכ"ב 1965
אישור תכנית מס. 8004
 הועדה המחוזית לתכנון ובניה החליטה ביום 5.7.04 לאשר את התכנית.
 יו"ר הועדה המחוזית

הודעה על אישור תכנית מס. 8004
 מודפסת בלוקט המיועדים מס. מיום

טבלת שטחים: -

אזור	מצב קיים		מצב מוצע	
	שטח מ"ר	%	שטח מ"ר	%
תחנת תדלוק	-	-	9,500	76
דרך	3,000	24	3,000	24
חקלאי	9,500	76	-	-
סה"כ מ"ר	12,500	100	12,500	100



- מקרא: -**
- גבול התכנית
 - אזור תחנת תדלוק
 - שטח ציבורי פתוח
 - שטח חקלאי
 - דרך קיימת או מאושרת
 - מס' הדרך
 - קו בניה
 - רוחב הדרך
 - גבול הגוש
 - גבול החלקה
 - מס' הגוש
 - מס' החלקה

הת"מ 41; 2084307
 מס' 42; 5379623
 מס' 41; 2084237
 בעל הקרקע

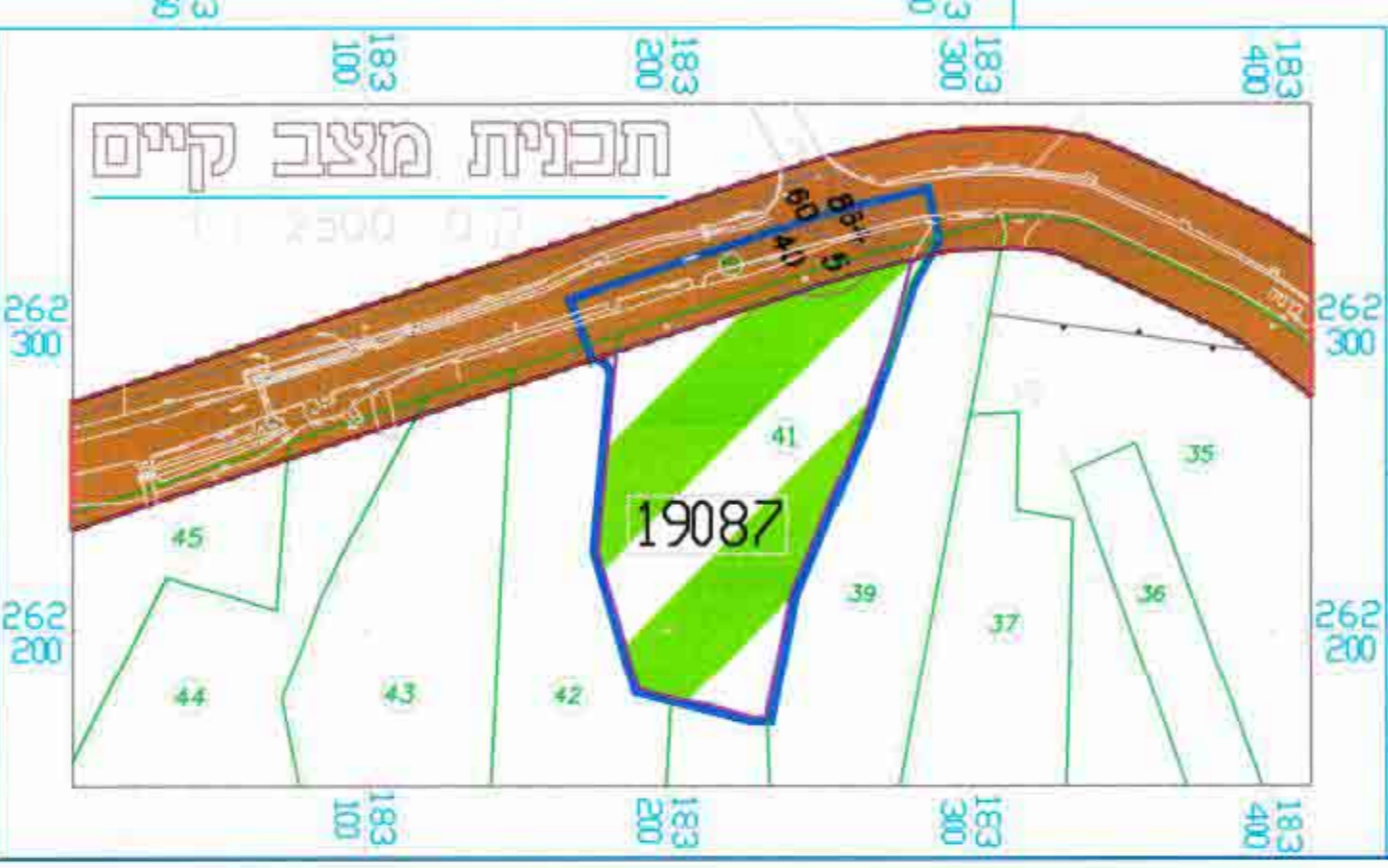
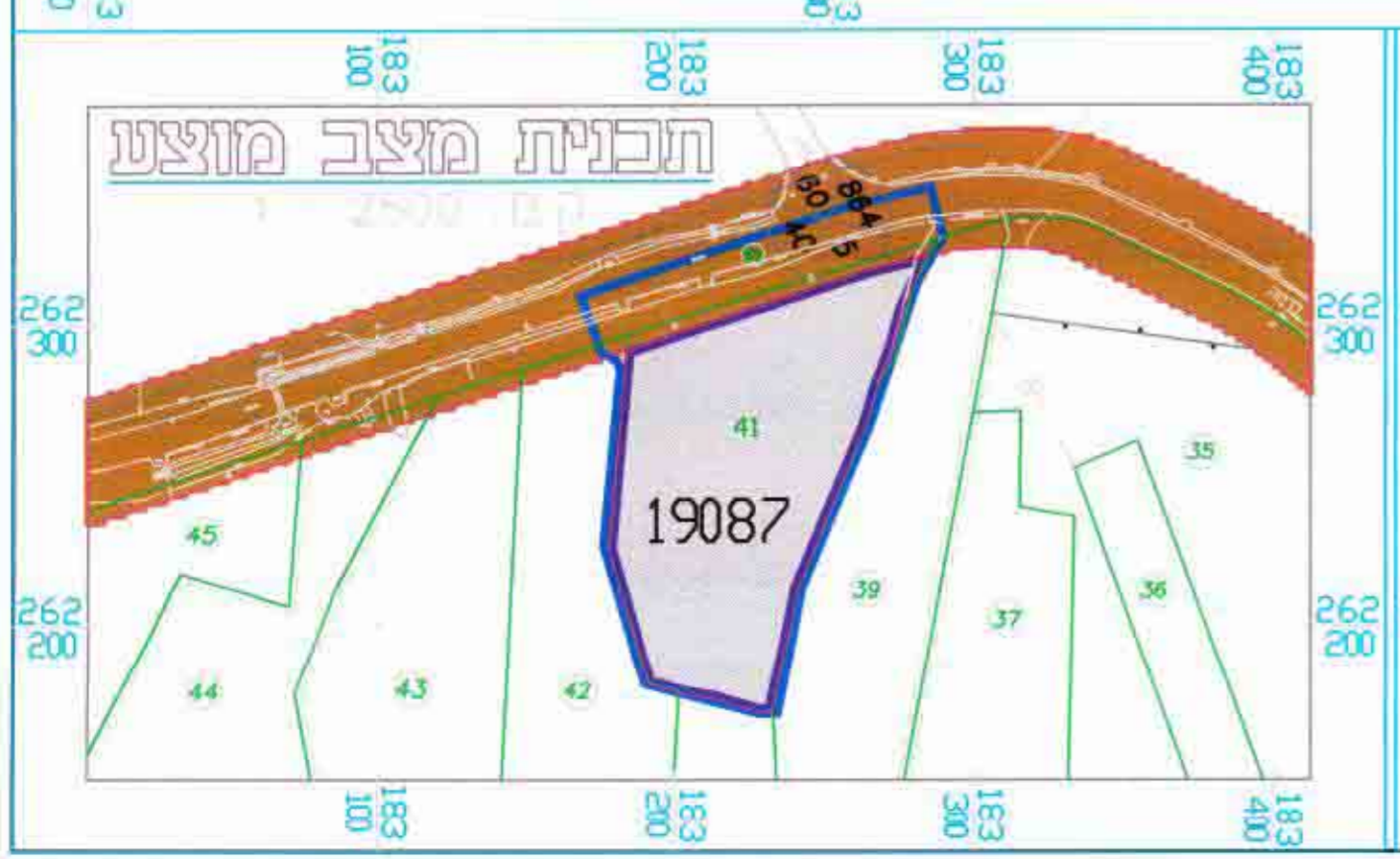
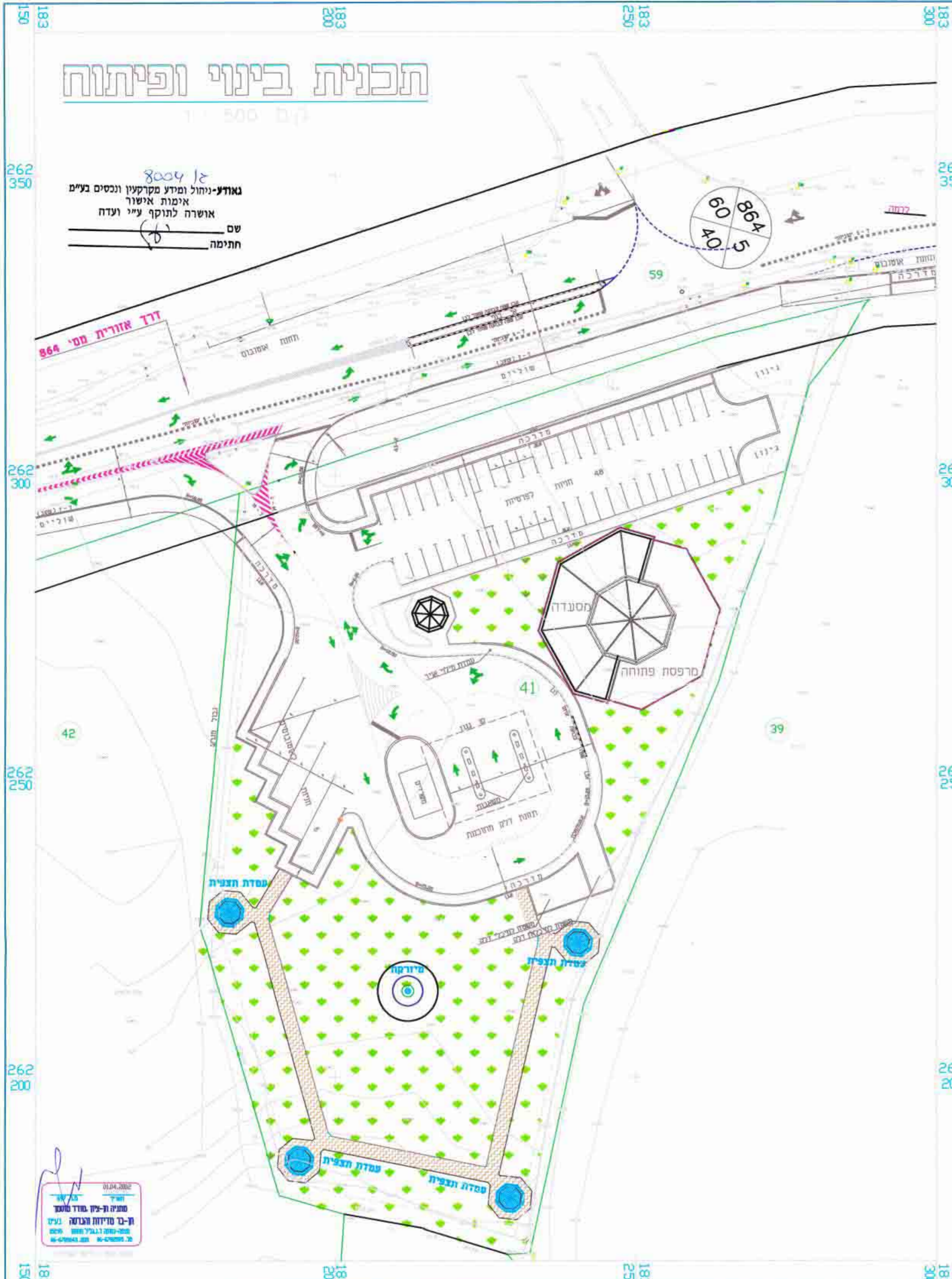
יוזם התכנית

מועצה מקומית / עיריה

עורך התכנית

תרשים הסביבה
 ק.מ. 10,000

תאריך	הכנה
15.12.1992	ענכון 1
15.03.1993	ענכון 2
22.12.1998	ענכון 3
22.03.2002	ענכון 4
01.04.2002	



מאדע-ניחול ומידע מקרקעין ונכסים בע"מ
 אימות אישור
 אושרה לתוקף ע"י ועדה
 שם
 חתימה

מחוקק תכנית מס. 8004
 תוקף ת"מ-ת"מ
 ת"מ-ת"מ