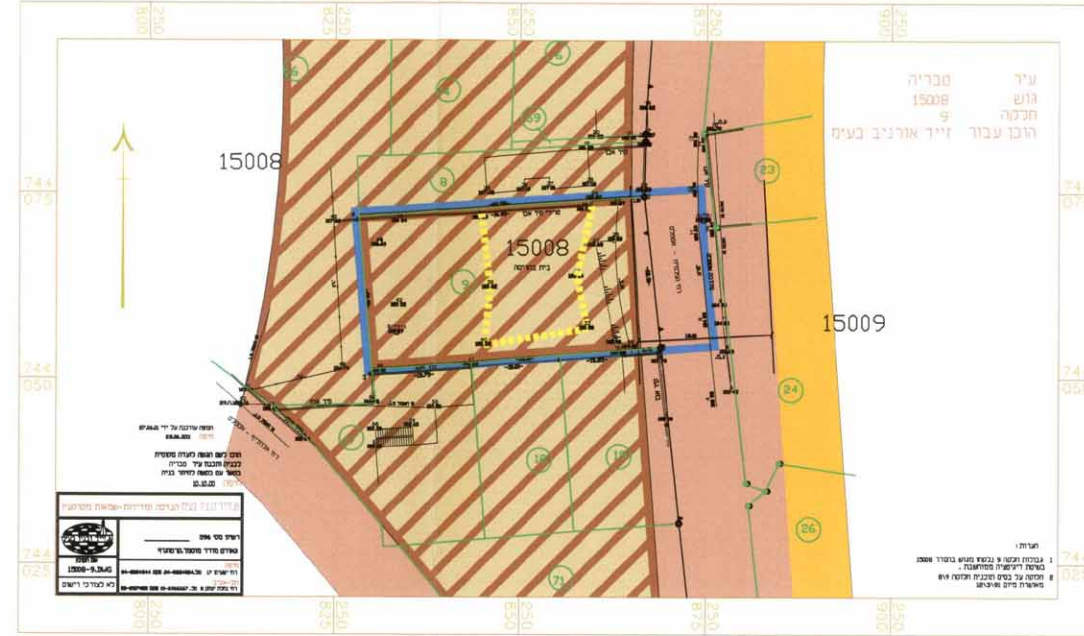
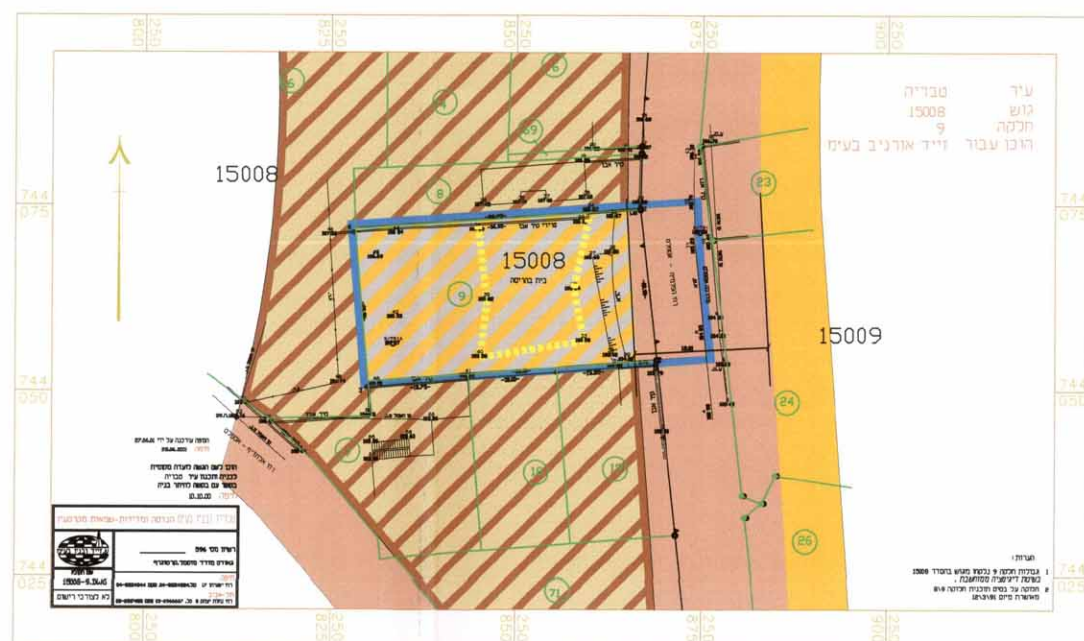


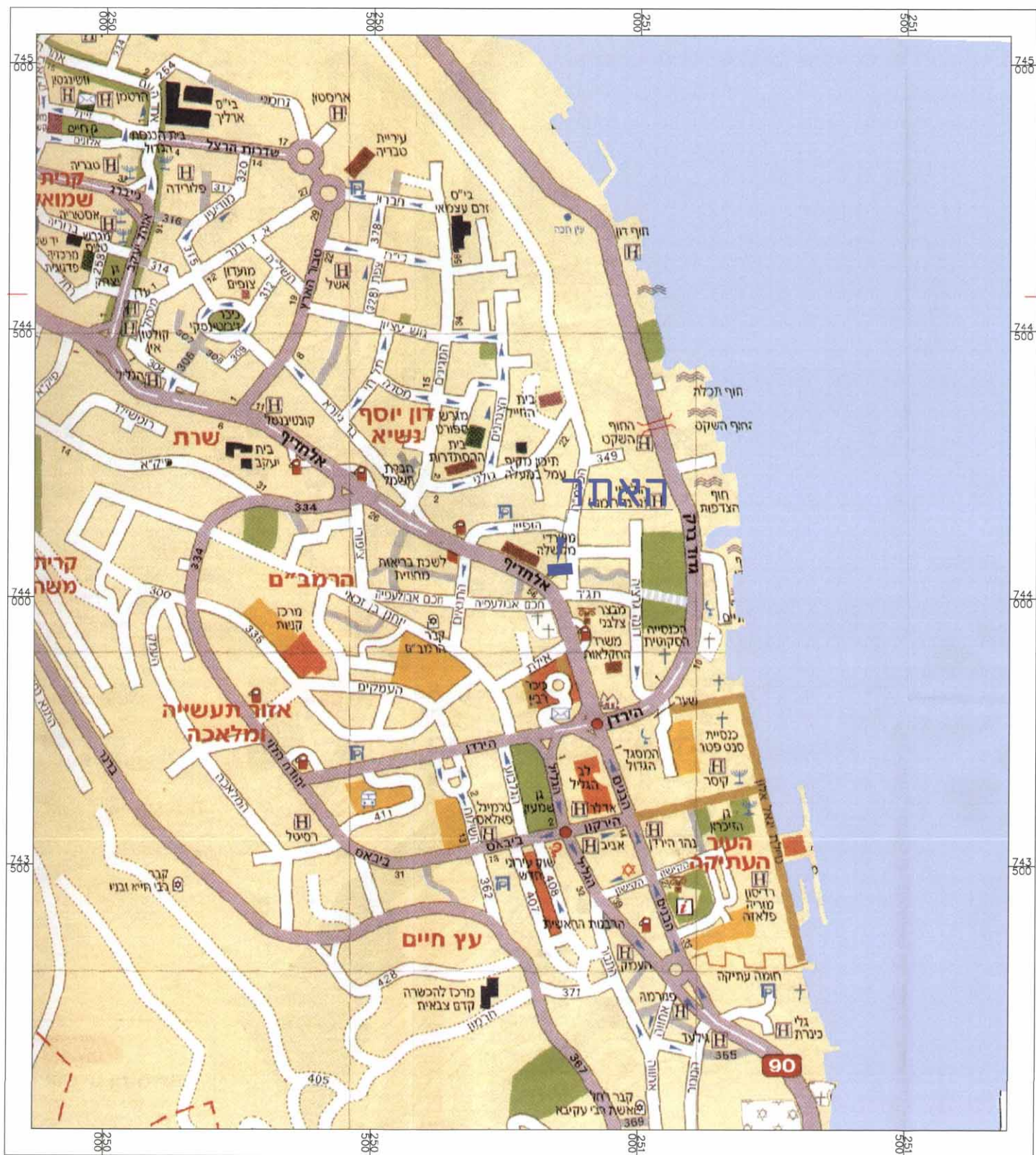
תכנית בינוי חנה ק.נ.ח. 1500



חצב קיים ק.נ.ח. 1500



חצב חוצע ק.נ.ח. 1500



תרשים סביבה ק.נ.ח. 15000

מהוד צפון  
 מרחב תכנון מקומי טבריה  
 תכנית מתאר מס' ג/1804  
 שינוי יעוד וזכויות בניה בגוש 15008 בטבריה  
 שינוי רג' /2406

נפה : כנרת  
 בעל המקרקע : זייד אורניב בע"מ רח גדליהו וא ח'פה  
 טל: 8312030 04 8224344 04  
 היוזם : זייד אורניב בע"מ  
 המתכנן: אדריכל ערן מבל רח' הבונים 19 קריית טבעון  
 טל: 9833704 04 9835146 04  
 הגוש: 15008 חלקה : 9  
 גוש: 15009 חלקי חלקות: 37  
 שטח התכנית: כ- 0.94 דונם (מדוד גרפית)  
 ק.נ.מ. 1:500

**מקרא**

משרד הנגיש מחוז תל אביב  
 תל אביב 6100000  
 22.5.03

דרר קיימת או מאושרת  
 שטח כקריית ממשלה  
 שטח למגוריסדיוור מוגן ומשרדים  
 אזור מגורים  
 גבול תכנית  
 גבול גוש  
 גבול חקקה ומספרה  
 גבול מגרש ומספרו  
 מבנה להריסה  
 מסי הדרר  
 קו בנין  
 רוחב הדרר

חתימות :  
 יום התכנית:

עו"ד מבל  
 ארכיטקטורה ונגיש עו"מ בע"מ  
 81-2240000  
 רח' קריית טבעון  
 04-9835146

בע"ל המקרקע:

טבלת שטחים

יעוד	שטח נד"ל	שטח נגז' שטח נגז'	מצב מוצע
דרר קיימת או מאושרת	0.18	19.69	0.18
שטח למגוריסדיוור מוגן ומשרדים	0.75	80.31	-
שטח למגוריסדיוור מוגן ומשרדים	-	-	80.31
סכך	0.94	100	100