

**מחוז הצפון - נפת עכו**  
 מרחב תכנון מקומי - גבעות אלונים  
 תחום שיפוט מוניציפלי - מ.מ.עבלין  
 'תכנית מס'א/מק/ 33/03 אחוד וחלוקה ללא הסכמה  
 והקטנת קווי בניין  
 שנוי לתכנית מתאר ג/984, ג/6794 בתוקף.

בעל הקרקע : צאלח חסן ואחרים  
 יוזם התכנית : וליד חסן  
 כפר עבלין - מיקוד 30012  
 ת.ד : 279 - טל : 9860918-04  
 עורך התכנית : תיים סאמר את מאהר  
 שותף מדידות והנדסה  
 כפר עבלין - מיקוד : 30012  
 טל משד : 9861615 - 04  
 פקס : 9500549 - 04

שטח התכנית : 1.867 דונם  
 קני"מ : 1:500  
 גושים וחלקות :

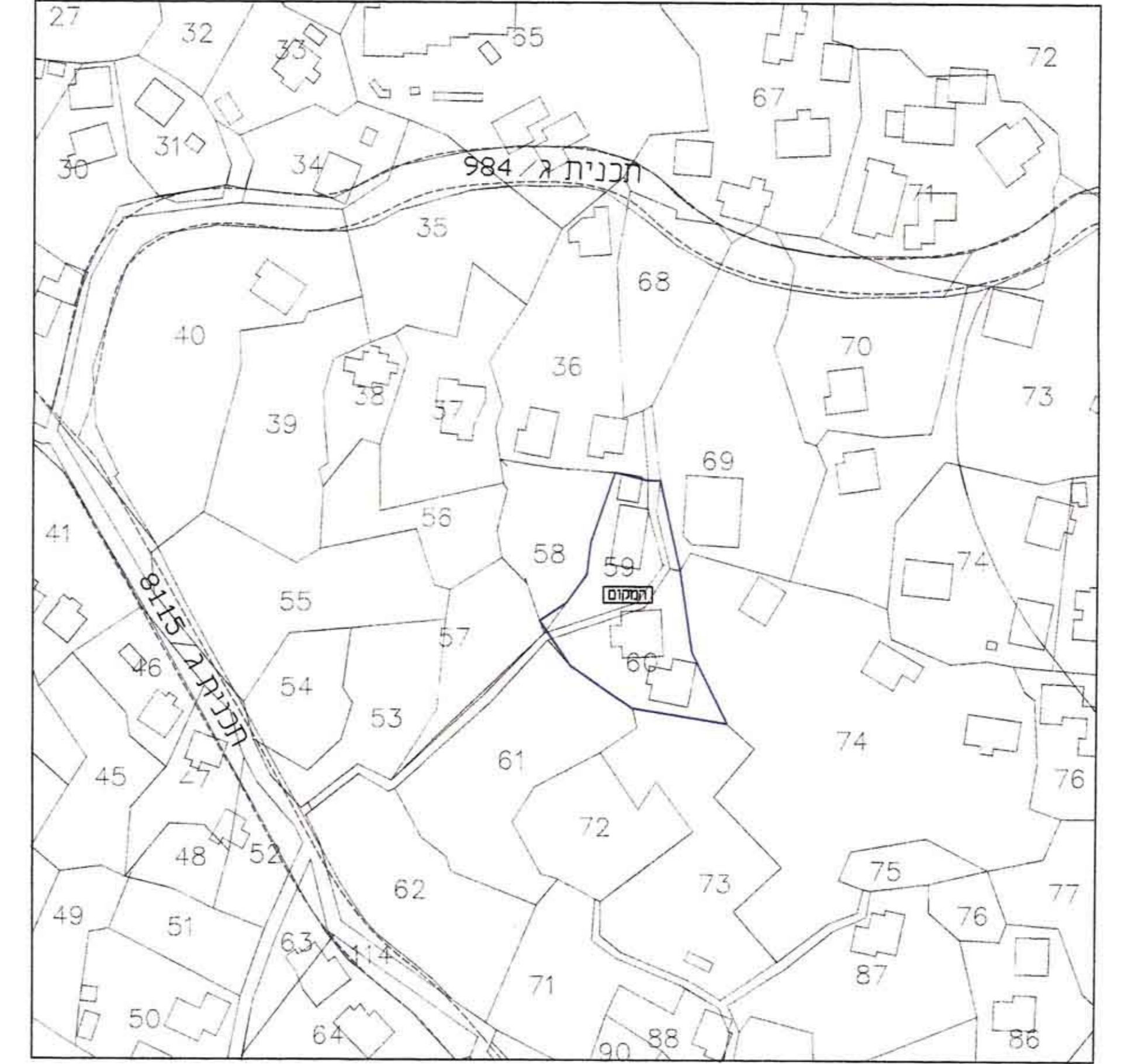
גושים	חלקות שלמות	חלקי חלקות
12206	59, 60	114

תאריך הכנת התכנית :

תאריך	הכנה
20.3.03	
10.9.03	1
15.09.05	2
15.08.07	3

חתימות :  
 ועדה מקומית : עורך התכנית : יוזם התכנית : בעל הקרקע : אחרים

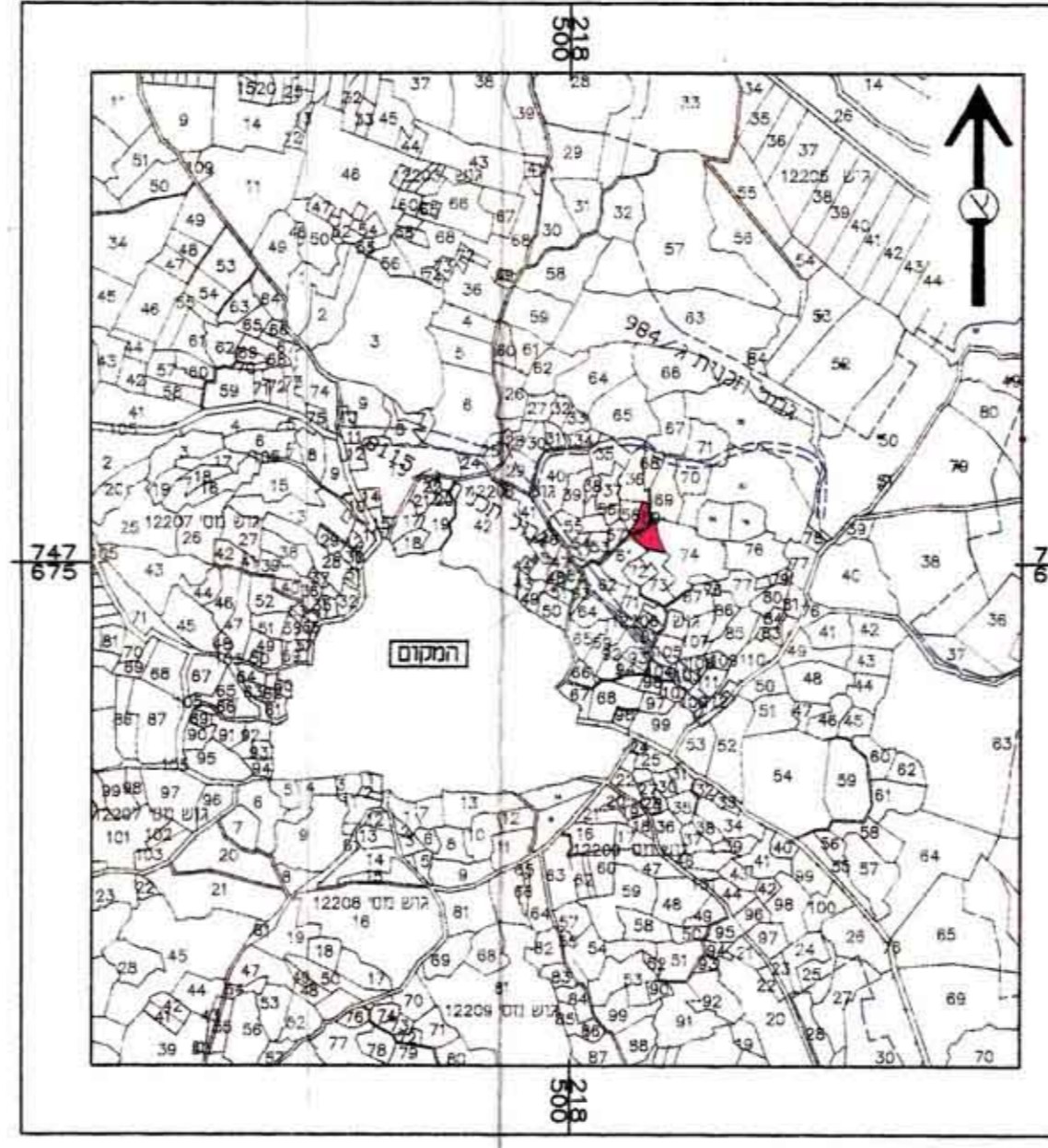
תרשים סביבה קני"מ 1:1250



טבלת האזורים והשטחים :

האזור	שטח לדונם/מטר <sup>2</sup> אחוזה	מרב קיים	שטח לדונם/מטר <sup>2</sup> אחוזה	מרב מצע
1 אזור מגורים 'א'	93	93	1.732	1.732
2 שביל צבורי	07	07	0.135	0.135
סה"כ	100	100	1.867	1.867

תרשים סביבה קני"מ 1:10000

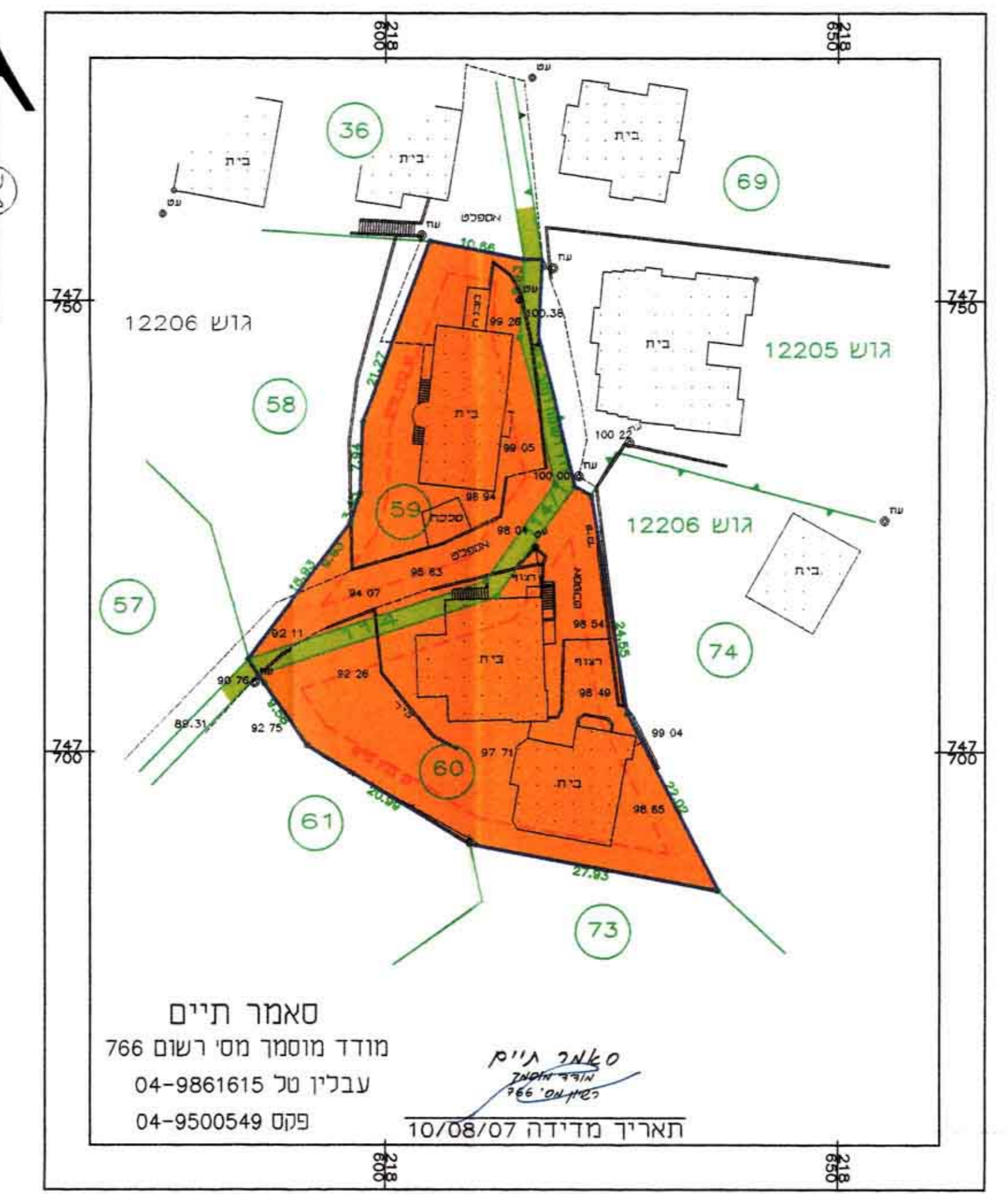


מקרא :

- 1 - גבול התכנית
- 2 - גבול גוש
- 3 - גבול תכניות בתוקף
- 4 - גבול חלקה
- 5 - אזור מגורים 'א'
- 6 - שביל צבורי
- 7 - קו בניין
- 8 - להריסה
- 9 - שביל צבורי לבטול

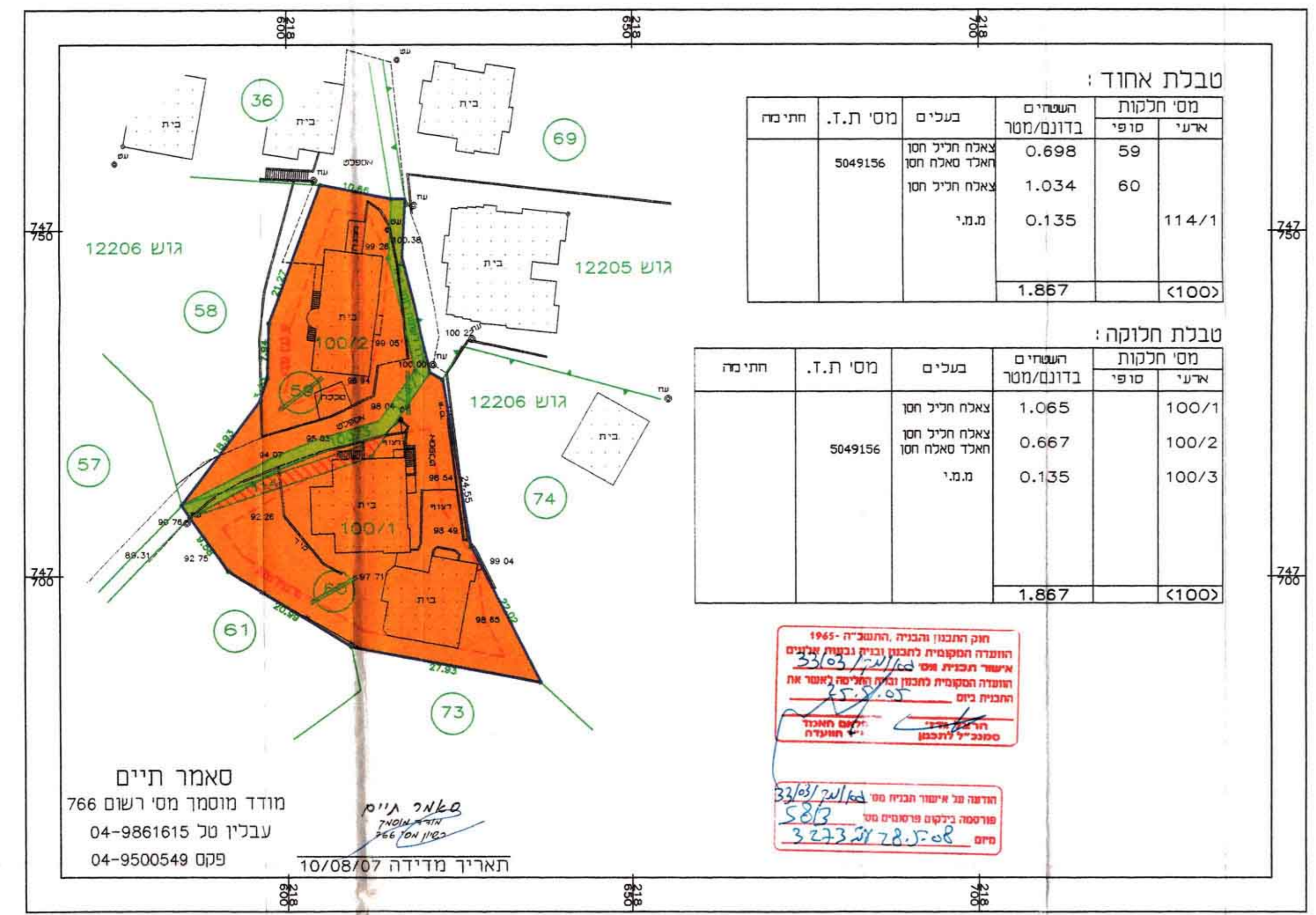
- 11 - מס' דרך
- קו בנין
- רוחב דרך

מצב קיים 1:500



סאמר תיים  
 מודד מוסמך מס' רשום 766  
 עבלין טל 9861615-04  
 פקס 9500549-04  
 תאריך מדידה 10/08/07

מצב מצע 1:500



טבלת אחוד :

מס' חלקות	מס' אדמי	שטח בדונם/מטר <sup>2</sup>	מס' ת.ד.	חתימה
59	59	0.698	5049156	
60	60	1.034	5049156	
114/1		0.135		
<100>		1.867		

טבלת חלוקה :

מס' חלקות	מס' אדמי	שטח בדונם/מטר <sup>2</sup>	מס' ת.ד.	חתימה
100/1	100/1	1.065	5049156	
100/2	100/2	0.667	5049156	
100/3	100/3	0.135		
<100>		1.867		

חוק החובות והכביש התוכנית 1965-  
 והוגדה התקופות לחובות וביניהן נבנות הגנים  
 אישור תוכנית מס' 33/03/7/2/07  
 והוגדה התקופות לחובות וביניהן תישאר לאשר את  
 התכנית כיום 25.8.07  
 חתום המארח  
 י"ש הועדה

הודעה על אישור התכנית מס' 33/03/7/2/07  
 פורסמה בלשון פורמלית מס' 58/7  
 מיום 28.5.08

סאמר תיים  
 מודד מוסמך מס' רשום 766  
 עבלין טל 9861615-04  
 פקס 9500549-04  
 תאריך מדידה 10/08/07