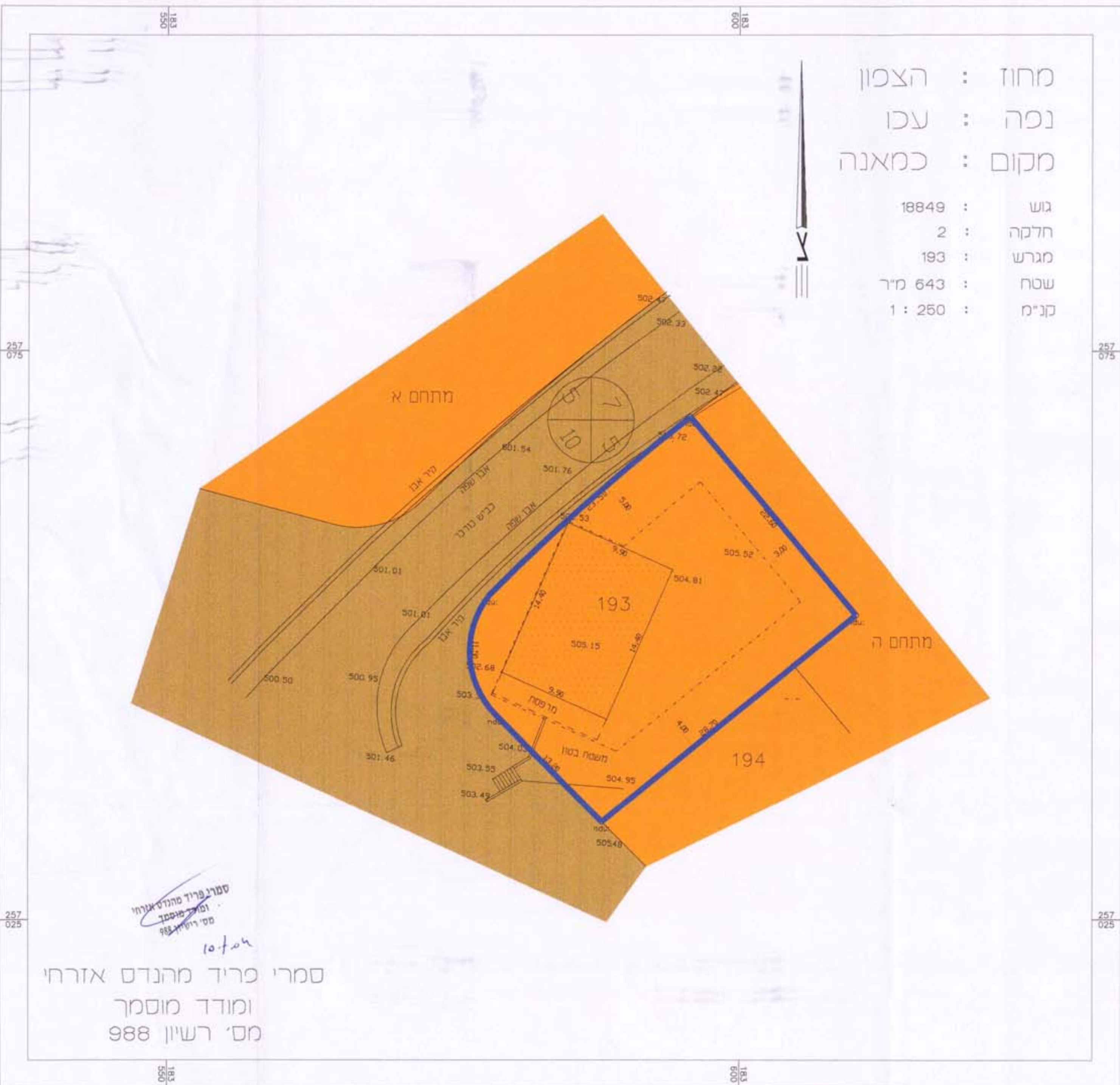


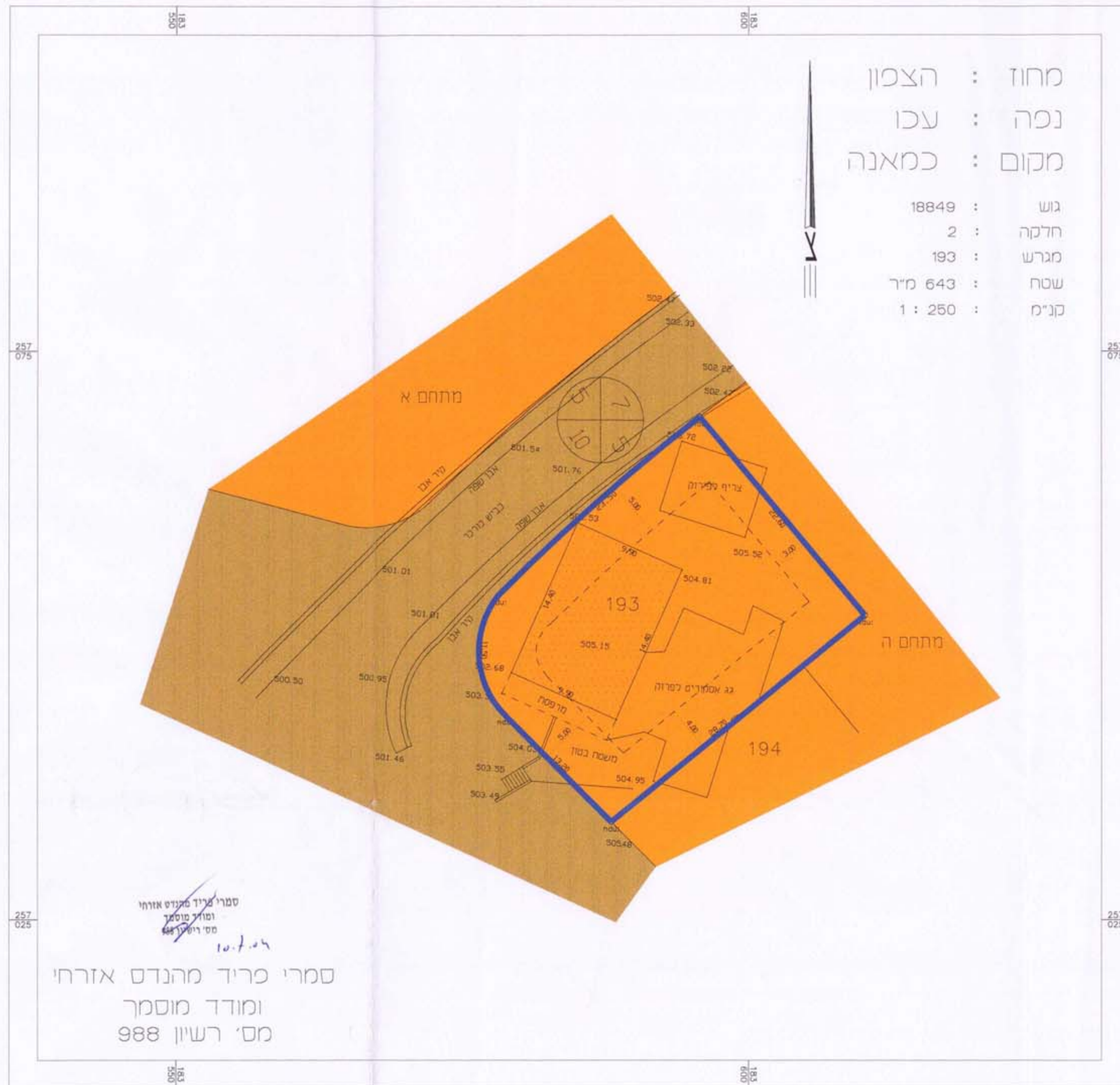
מצב מוצע קנ"מ - 1:250



מחוז : הצפון
 נפה : עכו
 מקום : כמאנה
 גוש : 18849
 חלקה : 2
 מגרש : 193
 שטח : 643 מ"ר
 קנ"מ : 1 : 250

סמרי פריד מהנדס אזרחי
 ומודד מוסמך
 מס' רשיון 988
 10.7.04

מצב קיים קנ"מ - 1:250



מחוז : הצפון
 נפה : עכו
 מקום : כמאנה
 גוש : 18849
 חלקה : 2
 מגרש : 193
 שטח : 643 מ"ר
 קנ"מ : 1 : 250

סמרי פריד מהנדס אזרחי
 ומודד מוסמך
 מס' רשיון 988
 10.7.04

מחוז הצפון
 מרחב תכנון מקומי
 "משגב"

נתקבל
 12-07-2004
 ועדה לחיוב משגב

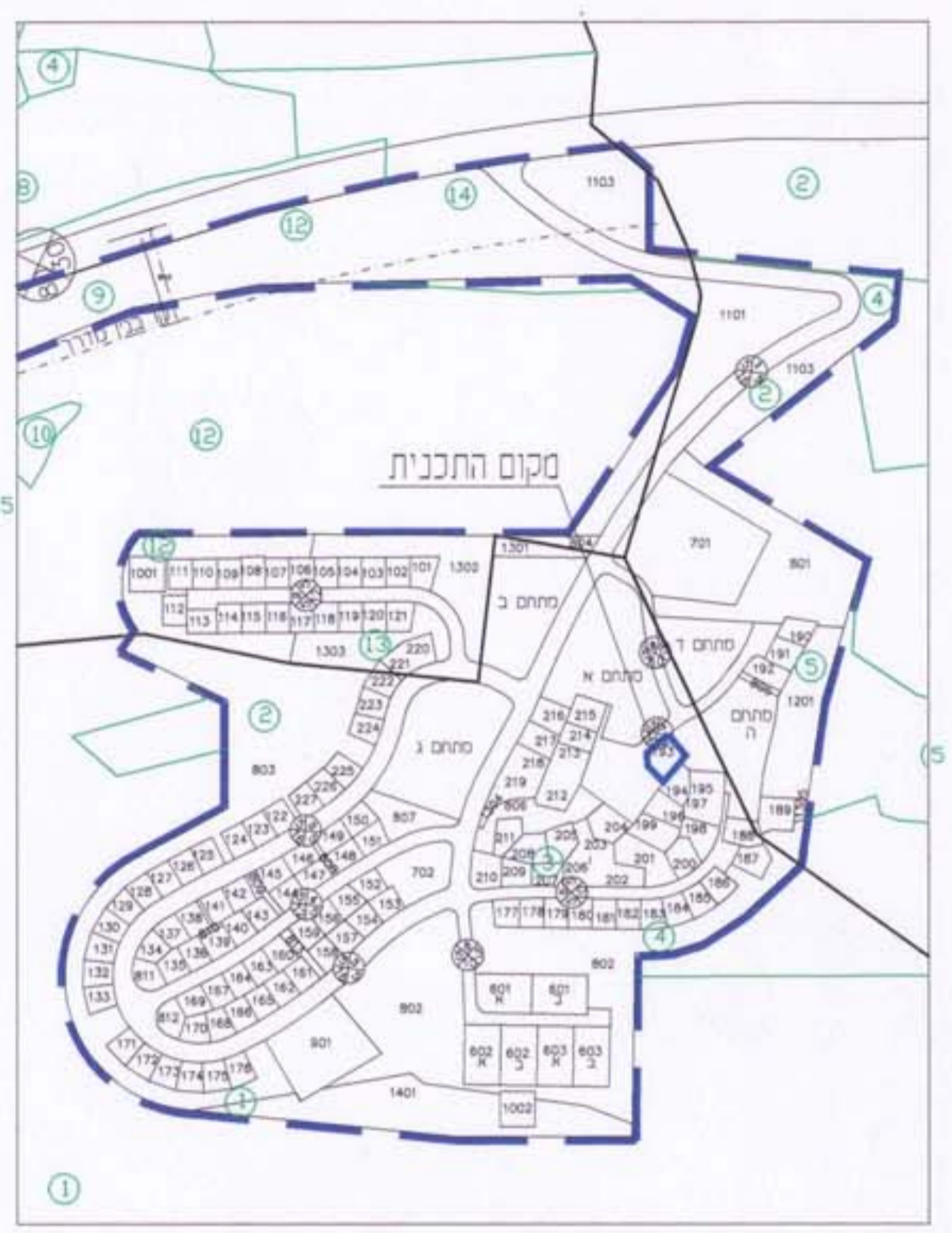
להקטנת קווי בניין בהתאם למסומן בתשריט
 תוכנית מס' 9378/ג
 תחום שיפוט מוניציפאלי מ.א.משגב

חריעה על אישור התכנית מס' 9378/ג
 מדינת ישראל
 תחום שיפוט מוניציפאלי מ.א.משגב
 50106228 ת"ז - כמאנה - סואעד טעוד
 04-9588483 - טל.
 36559045 ת"ז - כמאנה - סואעד אמר
 04-9588483 - טל.
 יוזם התכנית
 עורך התכנית : יחיא אסמעיל - מהנדס אזרחי - ר.מ. 80072
 נחף 20137 ת.ד. 3427 טלמקס 04-9588079

קנ"מ - 1 : 250

גוש	18849
חלקי חלקות	2
מגרש	193

- מקרא :-
- גבול התכנית
- גבול תכנית 9378/ג
- מגורים א'
- דרך מאושרת
- גבול גוש
- גבול חלקה ומספר
- גבול מגרש ומספר
- מס' דרך
- קו בנין
- רוחב הדרך
- קו בנין קיים
- קו בנין מוצע



תרשים הסביבה קנ"מ 1:5000

ועדה מקומית	יוזם התכנית	בעל הקרקע	עורך התכנית	ועד השוכ
	אמר	טעוד		