

הודעה בדבר תכנית מקומית גליל מזרחי
 מספר: 291/2406
 תאריך: 29/12/2004
 מועד: 19.05.05
 מס' תכנית: 22503
 מס' חלקה: 22
 שטח: 1.426
 מועד: 10.04.05
 מס' חלקה: 22
 שטח: 1.426

מחוז הצפון
מרחב תכנון מקומי-גליל מזרחי
תכנית מספר: 291/2406 מ/ק/גמ

נקודתי להוראות חוכניות מתאר כפר מסר ג/2406.

1. כותרות ומידע תכנוני:

מרחב תכנון מקומי גליל מזרחי.
 חחום שיפוט מוניציפלי מ.א.בוסחאן אלמרג'י.
 שם התכנית חכנית זו תקרא חכנית מפורטת מס' מ/ק/גמ/291/2406.
 שינוי נקודתי להוראות חוכניות מתאר כפר מסר ג/2406.
 זועבי ריאד ח'ז' 02347745-כפר מסר 19345 טל: 04/6765243.
 זועבי ריאד ח'ז' 02347745-כפר מסר 19345 טל: 04/6765243.
 עבד שעבאן-אדריכל. (מ.ר. 33449).
 טל: 04/6599506-פקס: 04/648695.
 טורעאן 16950-ח.ג. 640.
 שטח התכנית 1.426 ד"א.
 קנ"מ 1:500

גושים וחלקות:

מס' גוש	חלקות בשלמות	חלקי חלקות
22503	----	22

1.7 תאריך הכנת התכנית:

תאריך	הכנה
06/2004	עדכוו 1-
	עדכוו 2-
	עדכוו 3-

מקרא:

- 1- גבול התכנית.
- 2- גבול תכנית מאושרת.
- 3- גבול גוש.
- 4- גבול חלקה.
- 5- גבול מגרש.
- 6- מספר חלקה.
- 7- מספר מגרש.
- 8- דרך קיימת.
- 9- איזור מגורים א"י.
- 10- מבנים להריסה.
- 11- קו בנין.

מספר דרך
 קו בנין מינמלי
 רוחב הדרך

חתימות ואישורים:

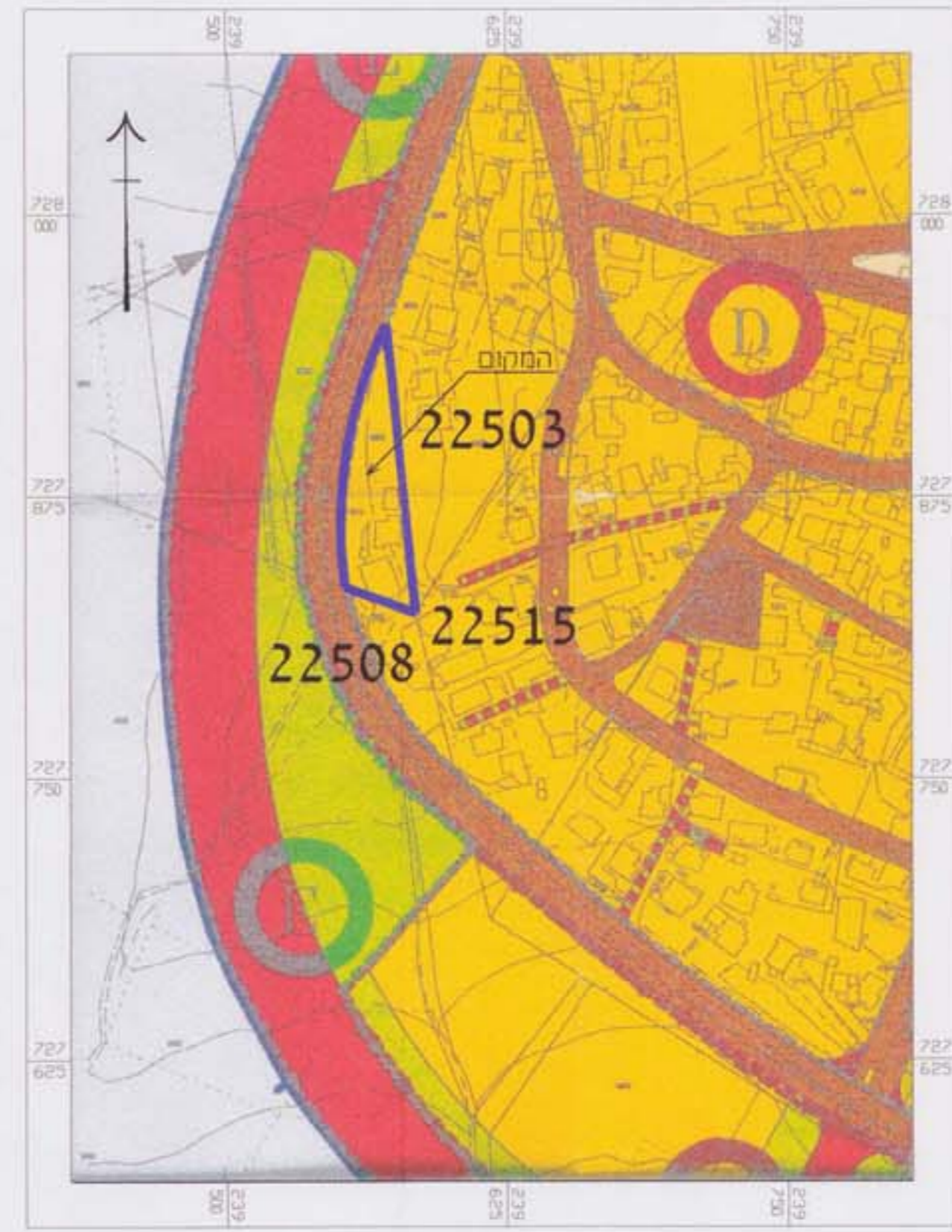
ועדה מקומית
 יזם התכנית
 בעל המקרקע
 אחרים

עורך התכנית

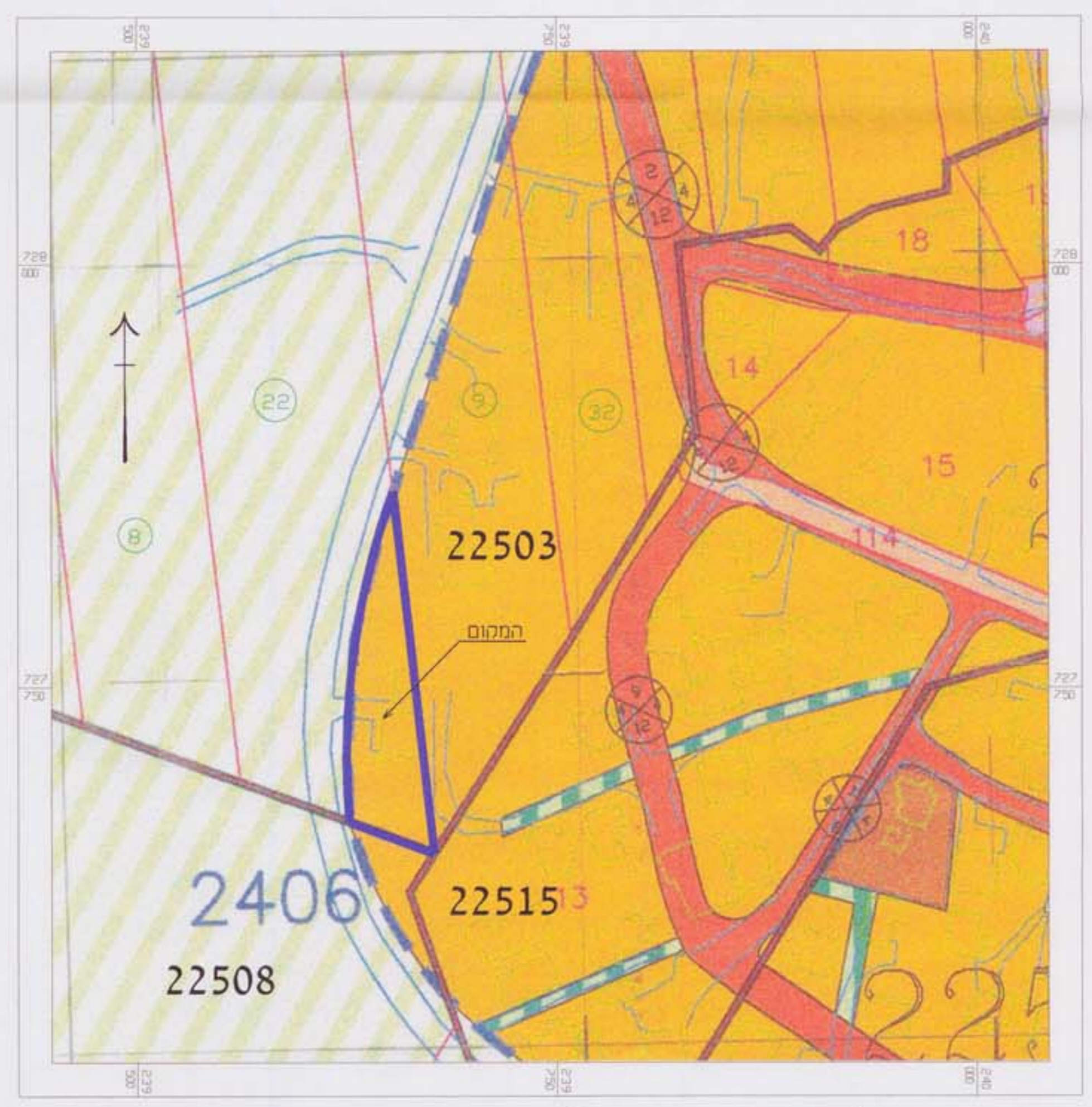
טבלת שטחים:

היעוד	מצב קיים		מצב מוצע	
	שטח(דונם)	א משטח התכנית	שטח(דונם)	א משטח התכנית
איזור מגורים	1.426	100%	1.426	100%
סה"כ	1.426	100%	1.426	100%

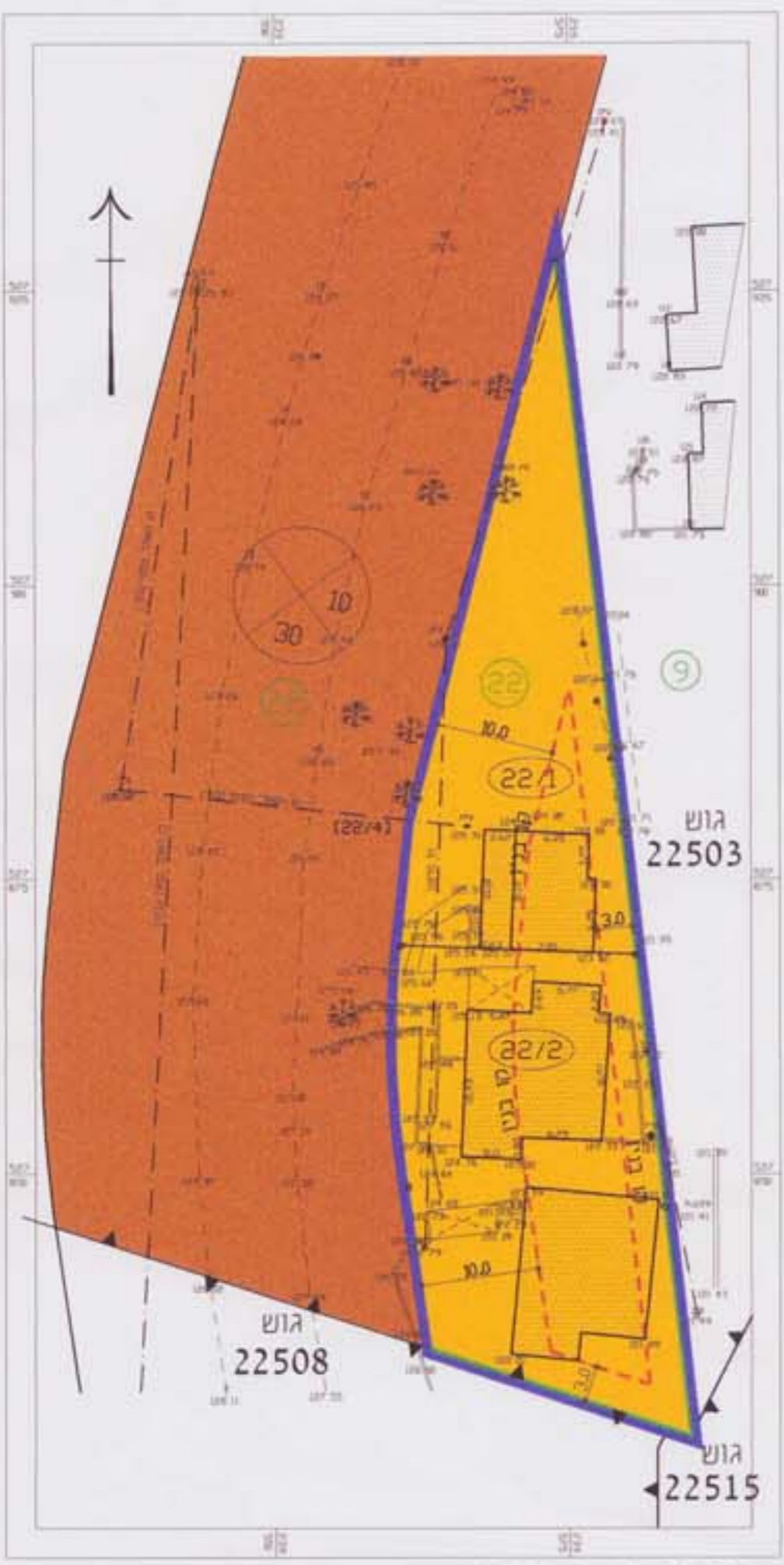
התכנית ערוכה על רקע חכנית מודר מסמך שוכחא נאאר-דבוריה, מס' רישום 393 מיום חתימת המודר



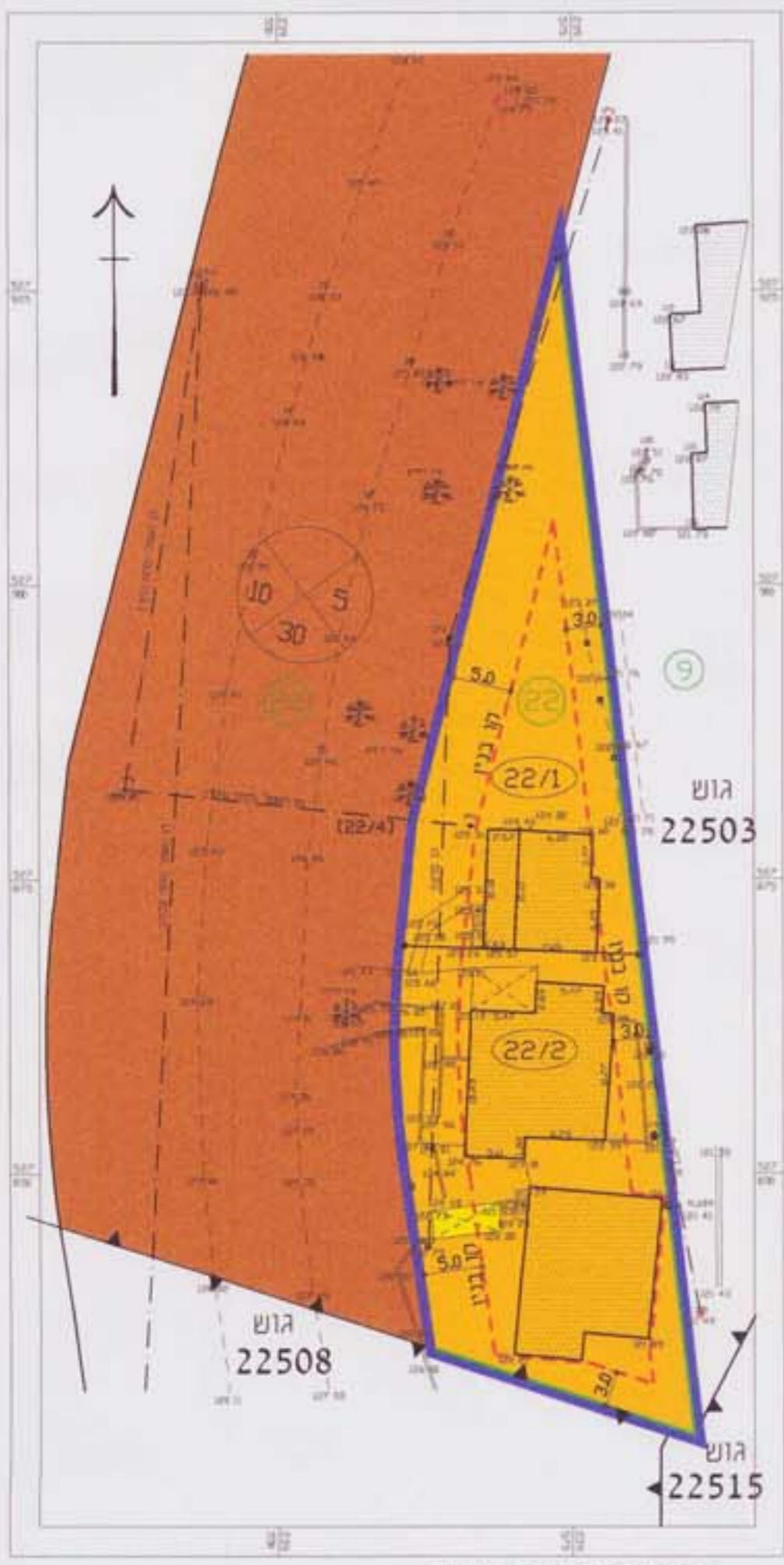
חרשים סביבה על רקע חכנית האב של כפר מיסר קנ"מ 1:2500



חרשים סביבה על רקע חכנית המתאר של כפר מיסר מס' ג/2406 קנ"מ 1:2500



חכנית מצב קיים - קנ"מ 1:500



חכנית מצב מוצע - קנ"מ 1:500