

מחוז הצפון מרחב תכנון מקומי: לב הגליל

תחום שיפוט מונציפאלי מ.מ. עראבה

שם התכנית: - תכנית מס' 13129/ג לשינוי יעוד משטח לבנייני ציבור למגורים א' והמהווה שינוי לתכנית מתאר ג/4014

בעל הקרקע: - חטיב חסן- עראבה- 24945
טל 04-6746813

יוזם התכנית: - מ.מ. עראבה
24945 עראבה טל-04-6744208

מגיש התכנית: - מ.מ. עראבה
24945 עראבה טל-04-6744208

עורך התכנית: - אדר' יאסין עבד אלרחמאן
עראבה טל- 066745149 פקס- 066741165

שטח התכנית: - כ- 1925.0 מ"ר
מס' יחידות דיור: 11 יח' דיור

גוש	חלקות בשלמות	חלקי חלקות
19353	-----	39











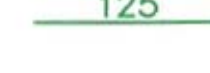

משרד המבנים מחוז הצפון
חוק התכנון והבניה תשכ"ח
1965
אישור תכנית מס' 13129
הועדה המחוזית לתכנון ובניה החליטה
ביום 26.10.04 לאשר את התכנית.
סטנטיב לתכנון יו"ר העדה המחוזית

הודעה על אישור תכנית מס' 13129
מדינת ישראל תשס"ד
17.4.05
מיום

ק"מ: - 1:500

תאריך	הכנה
28-07-2002	הכנה
24-04-2003	עדכון 1
11-2004	עדכון 2






מקרא

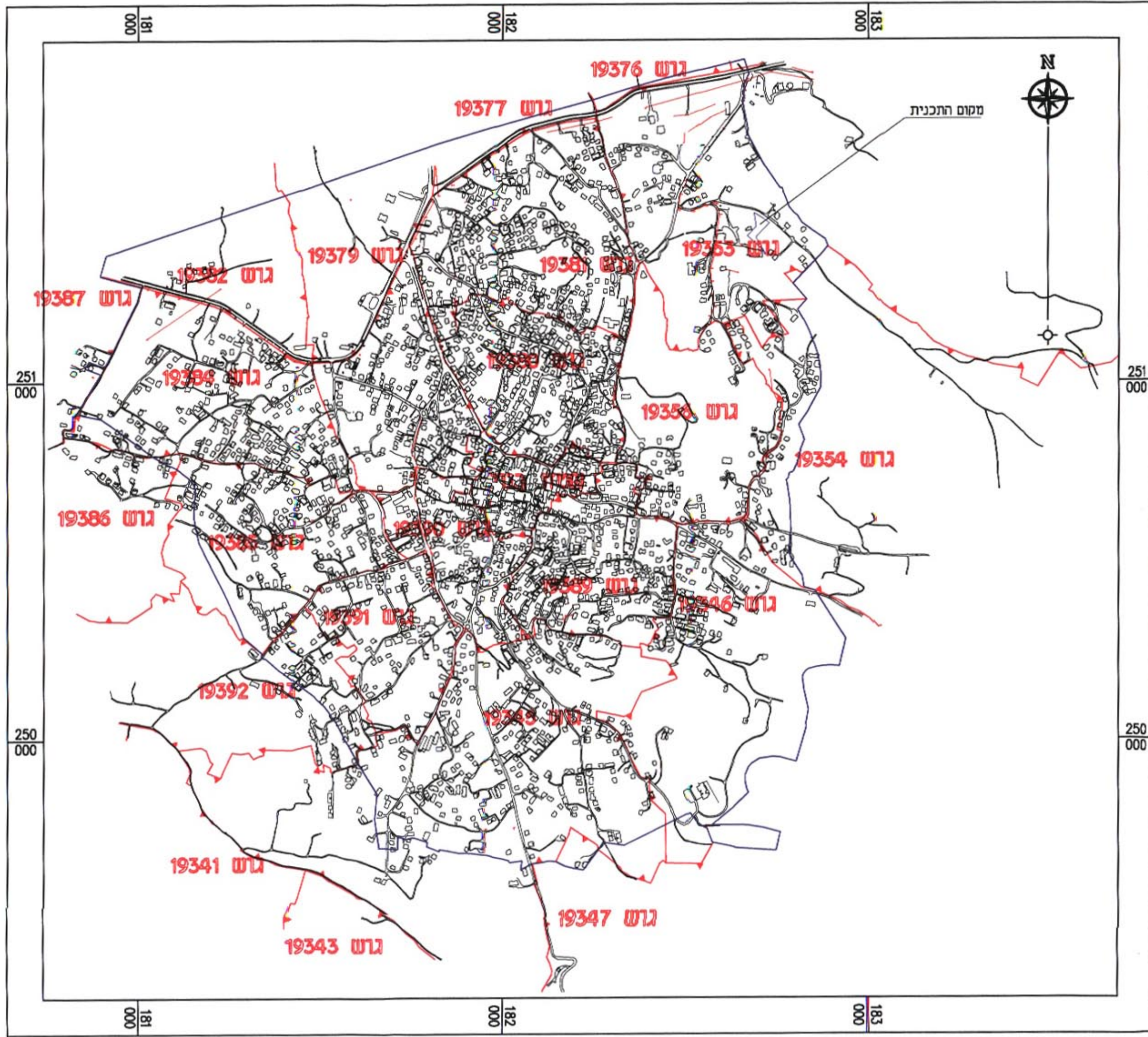
-  גבול התכנית
-  גבול תכנית ג/4014
-  גבול תכנית ג/7240
-  מגורים א
-  שטח לבנייני ציבור
-  דרך רשומה או מאושרת
-  שטח ציבורי פתוח
-  גבול הגוש
-  גבול ומספר חלקה 125
-  מס' הדרך
-  קו בנין
-  רוחב הדרך

טבלת שטחים

מוצא	קיים		היעוד	
	שטח במ"ר	אחוז	שטח במ"ר	אחוז
שטח לבנייני ציבור	795.0	41.30	1925.0	100.00
מגורים א	830.0	43.12	0.00	0.00
שטח ציבורי פתוח	300.0	15.58	0.00	0.00
סה"כ	1925.0	100.0	1925.0	100.0

חתימות ואישורים

אחרים	בעל הקרקע	עורך התכנית	יוזם התכנית	ועדה מקומית
				



תרשים סביבה 1:10000