

משרד המים מחוז הצפון
 תחילת תכנון תכנית מס' 302/א
 אישור תכנית מס' 302/א
 תאריך: 25.6.98

מס' על אישור תכנית מס' 302/א
 מס' בקשה: 5198
 תאריך: 26.6.03

מחוז הצפון
מרחב תכנון מקומי עמוכה
תכנית מספר ג' 302
עמוכה
ק"מ : 10 000 : 1

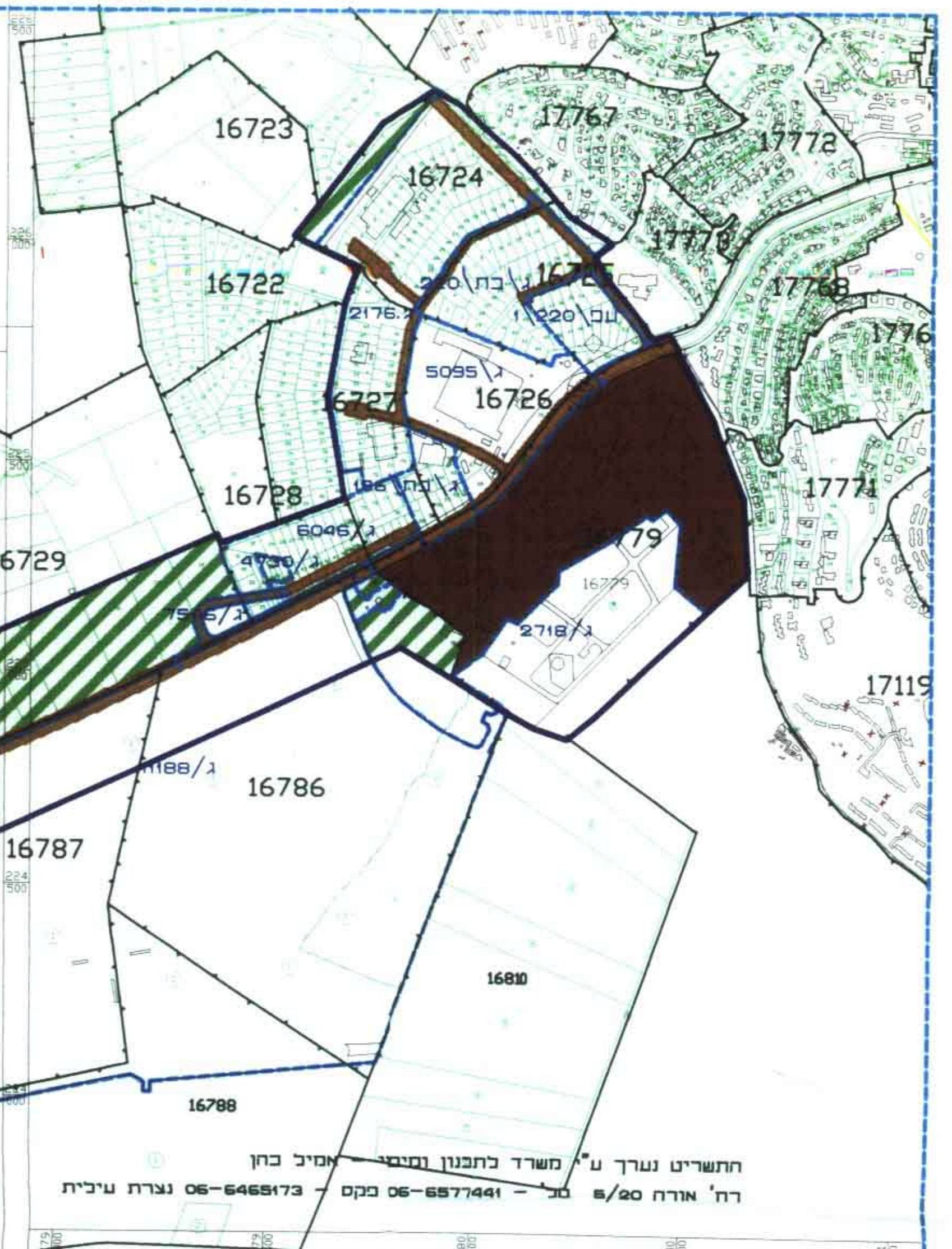
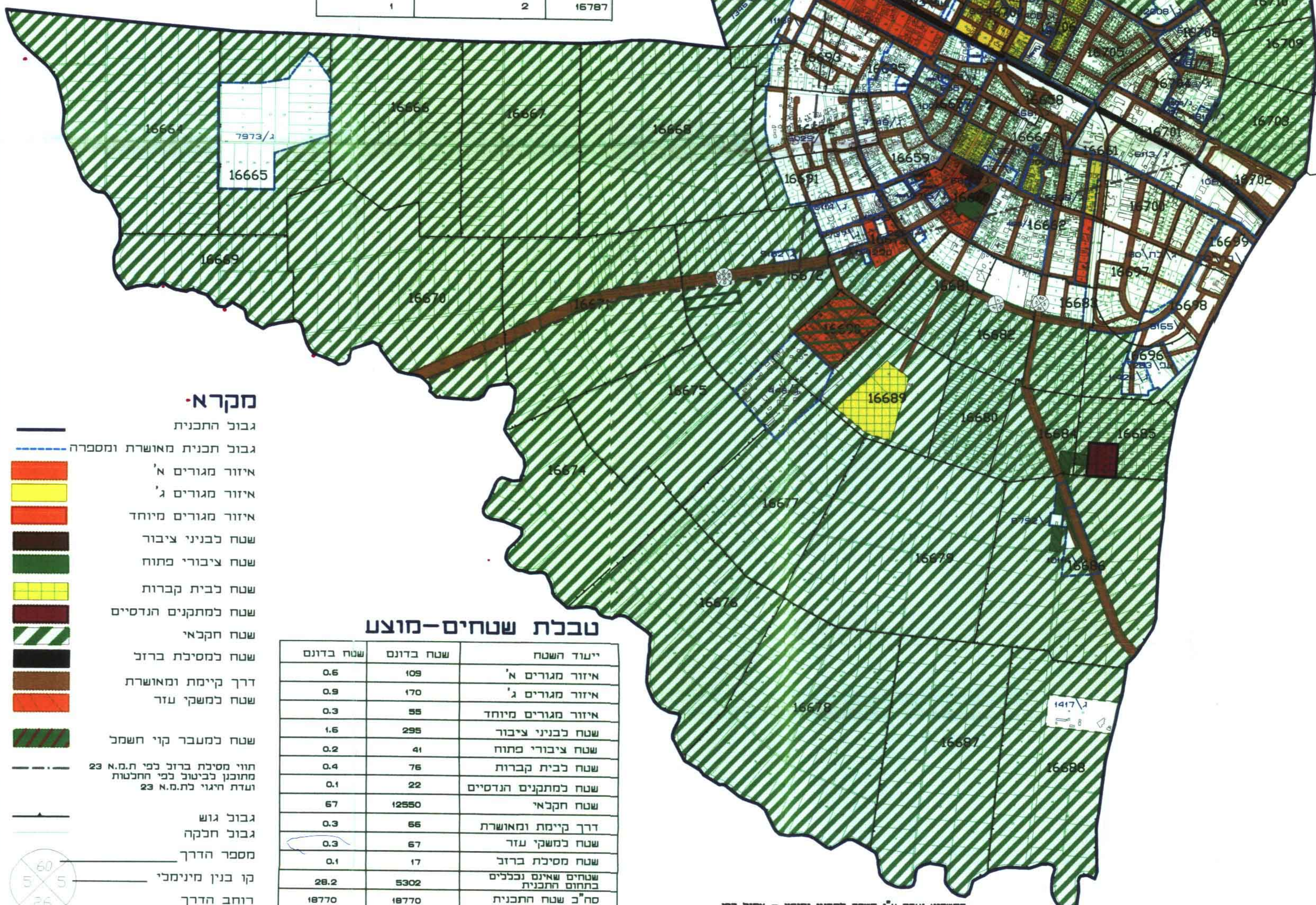


שנת התכנית: 18770 דונם
 גושים בשכמות: 16710, עד 16657
 16726 עד 16724
 16746 עד 16737
 16779
 חקק מגוש

גוש	חקקות בשכמות	חקקי חקקות
16727	42-91; 93; 95; 96; 98	
16728	20-51	53
16729	10; 11; 17; 19; 20; 21; 22	12; 13; 14
16730	26-48	7; 12
16786	3	1
16787	2	1

תאריך: 25/06/98
 מחוז: הצפון
 נבח: יזרעאל
 מקום: עמוכה
 תחום שיפוט מוניציפלי: עיריית עמוכה

מס' תכנון: 302/א
 תאריך: 25.6.98
 מס' בקשה: 5198



חשירוט נערך ע"י משרד לתכנון ומימון - אמיל כהן
 רח' אורה 8/20 ט"ו - 06-6577441 - מס' - 06-6465156 נצרת עיבית

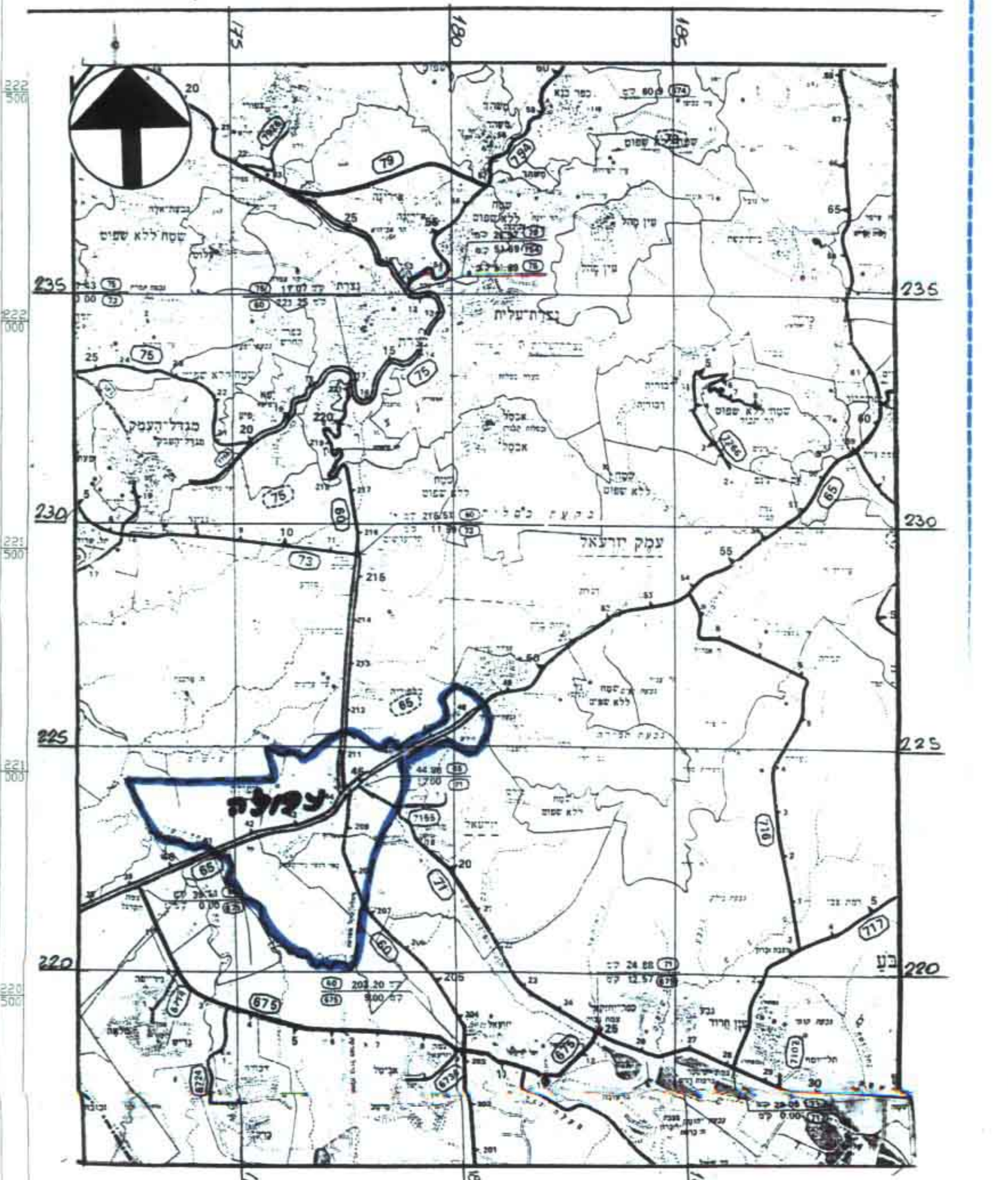
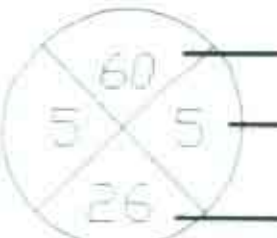
מקרא

- גבול התכנית
- גבול תכנית מאושרת ומספרה
- איזור מגורים א'
- איזור מגורים ג'
- איזור מגורים מיוחד
- שטח לבניני ציבור
- שטח ציבורי פתוח
- שטח לבית קברות
- שטח למתקנים הנדסיים
- שטח חקלאי
- שטח למסיכת ברזב
- דרך קיימת ומאושרת
- שטח למשקי עזר
- שטח למעבר קוי השמכ

טבלת שטחים-מוצע

שטח בדונם	שטח בדונם	ייעוד השטח
0.6	109	איזור מגורים א'
0.9	170	איזור מגורים ג'
0.3	55	איזור מגורים מיוחד
1.6	295	שטח לבניני ציבור
0.2	41	שטח ציבורי פתוח
0.4	76	שטח לבית קברות
0.1	22	שטח למתקנים הנדסיים
67	12550	שטח חקלאי
0.3	66	דרך קיימת ומאושרת
0.3	67	שטח למשקי עזר
0.1	17	שטח מסיכת ברזב
28.2	5302	שטחים שאינם נכללים בתחום התכנית
18770	18770	סה"כ שטח התכנית

גבול גוש
 גבול חלקה
 מספר הדרך
 קו בנין מינימלי
 רוחב הדרך



חשירוט נערך ע"י משרד לתכנון ומימון - אמיל כהן
 רח' אורה 8/20 ט"ו - 06-6577441 - מס' - 06-6465156 נצרת עיבית