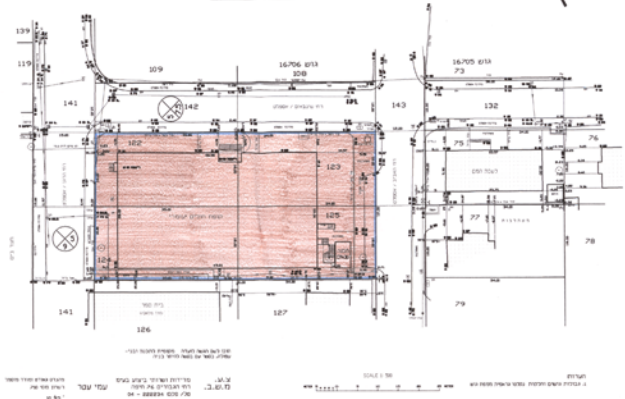


רעדה המקומית עפולה
 התכנון עבודת תוכנית המסמכים המקומית
 הממונה הרחוק לרובן בעיריית עפולה
 תאריך: 15.05.2012
 מס' תוכנית: 554/ג
 מס' תע"מ: 1511/2012
 מס' תע"מ: 1511/2012
 מס' תע"מ: 1511/2012

מחוז הצפון
מרחב תכנון תועדה המקומית לתכנון ובניה עפולה
תכנית מפורטת מס.
המחוז שני נקודתי לתב"ע ג 554/ג (בתוקף).

- ק.מ. 1500
- תאריך: מפורטת
- מחוז: הצפון
- נפת: יודעאל
- מסומ: עפולה
- תחום שיפוט: עריית עפולה
- סוג: 16706
- חלקות: 122 - 125
- שטח תכנית: 2,466 דונם
- ריח: גופת חוזלים הכללית
- בעל התקופ: גופת חוזלים הכללית
- המתכנן: אהרן נאן אדריכלים

מצב קיים



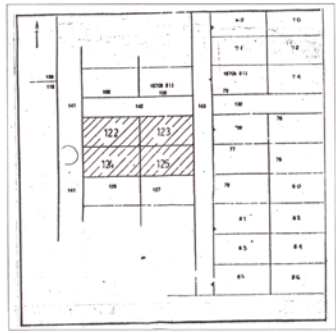
המסמך
 1. תוכנית עבודה המקומית לתכנון ובניה עפולה
 2. תוכנית מפורטת מס. 554/ג
 3. תוכנית מפורטת מס. 1511/2012
 4. תוכנית מפורטת מס. 1511/2012
 5. תוכנית מפורטת מס. 1511/2012

מבט יעודי קרקע

מס' חלקה	שטח חלקה	שטח חלקה	שטח חלקה
122	123	124	125
126	127	128	129

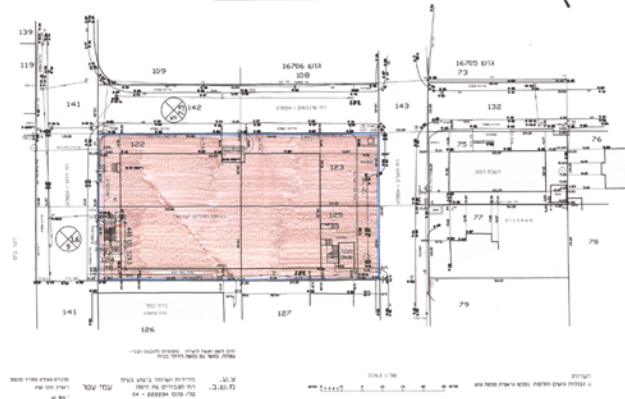
מקרא

- גבול התכנית
- שטח לבנייה צבוע
- קווי בנין
- סמ. הדרך
- קו גבול שיפוט
- רוחב הדרך



תחום תכנית
 ק.מ. 1500

מצב מוצע



המסמך
 1. תוכנית עבודה המקומית לתכנון ובניה עפולה
 2. תוכנית מפורטת מס. 554/ג
 3. תוכנית מפורטת מס. 1511/2012
 4. תוכנית מפורטת מס. 1511/2012
 5. תוכנית מפורטת מס. 1511/2012

חומרות

- חומרת ריח: גופת חוזלים הכללית
- חומרת בעלי התקופ: גופת חוזלים הכללית
- חומרת המתכנן: אהרן נאן אדריכלים

מסמך
 1. תוכנית עבודה המקומית לתכנון ובניה עפולה
 2. תוכנית מפורטת מס. 554/ג
 3. תוכנית מפורטת מס. 1511/2012
 4. תוכנית מפורטת מס. 1511/2012
 5. תוכנית מפורטת מס. 1511/2012