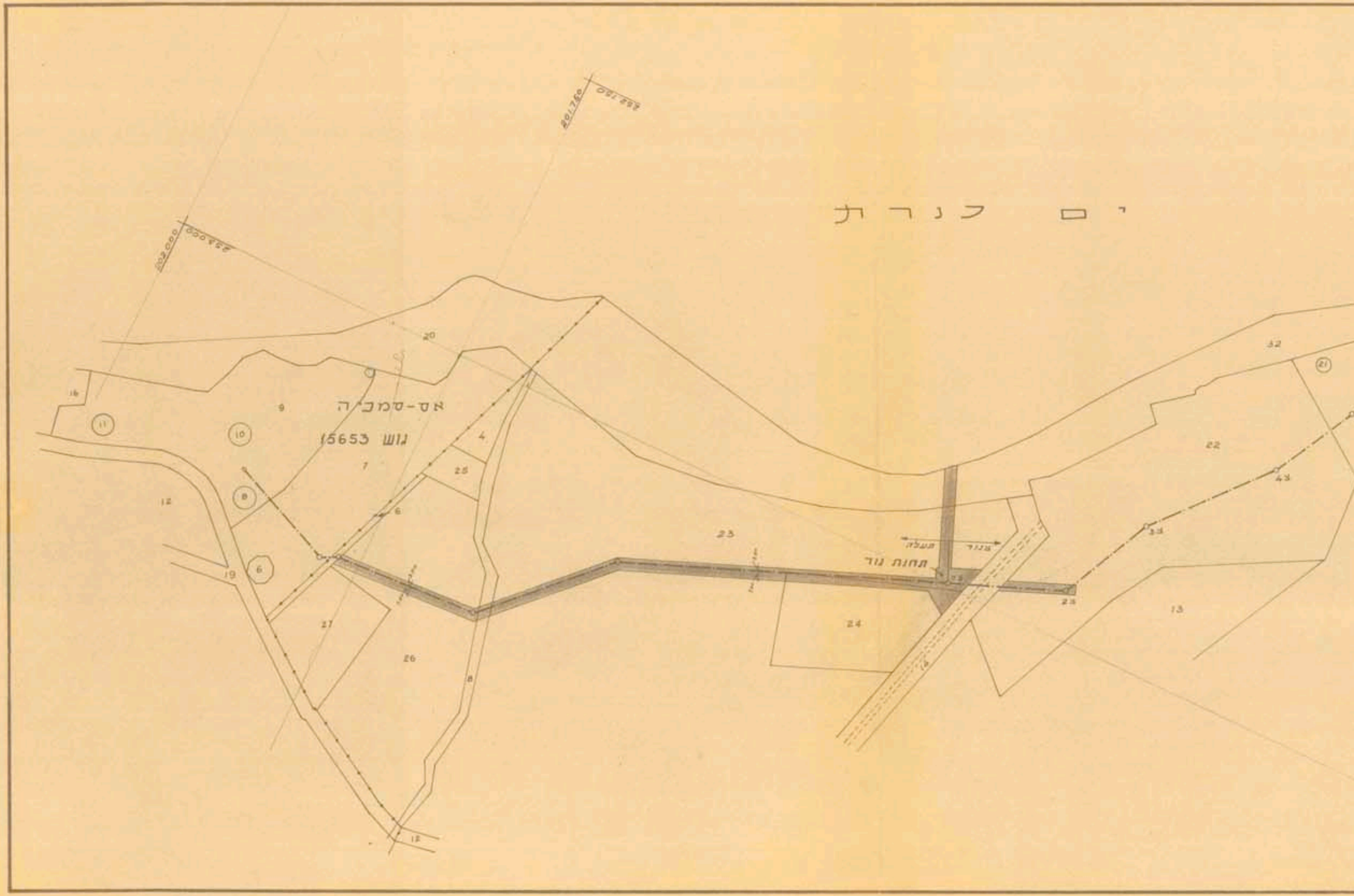

ים כנרת
אס-סמכ'ה
גוש 15653
202,000
234,000
201,750
234,750
20
16
11
9
10
4
25
7
12
8
6
19
27
26
8
12
23
מעלה
צנור
תחנת נור
24
18
25
13
22
32
21
43
33

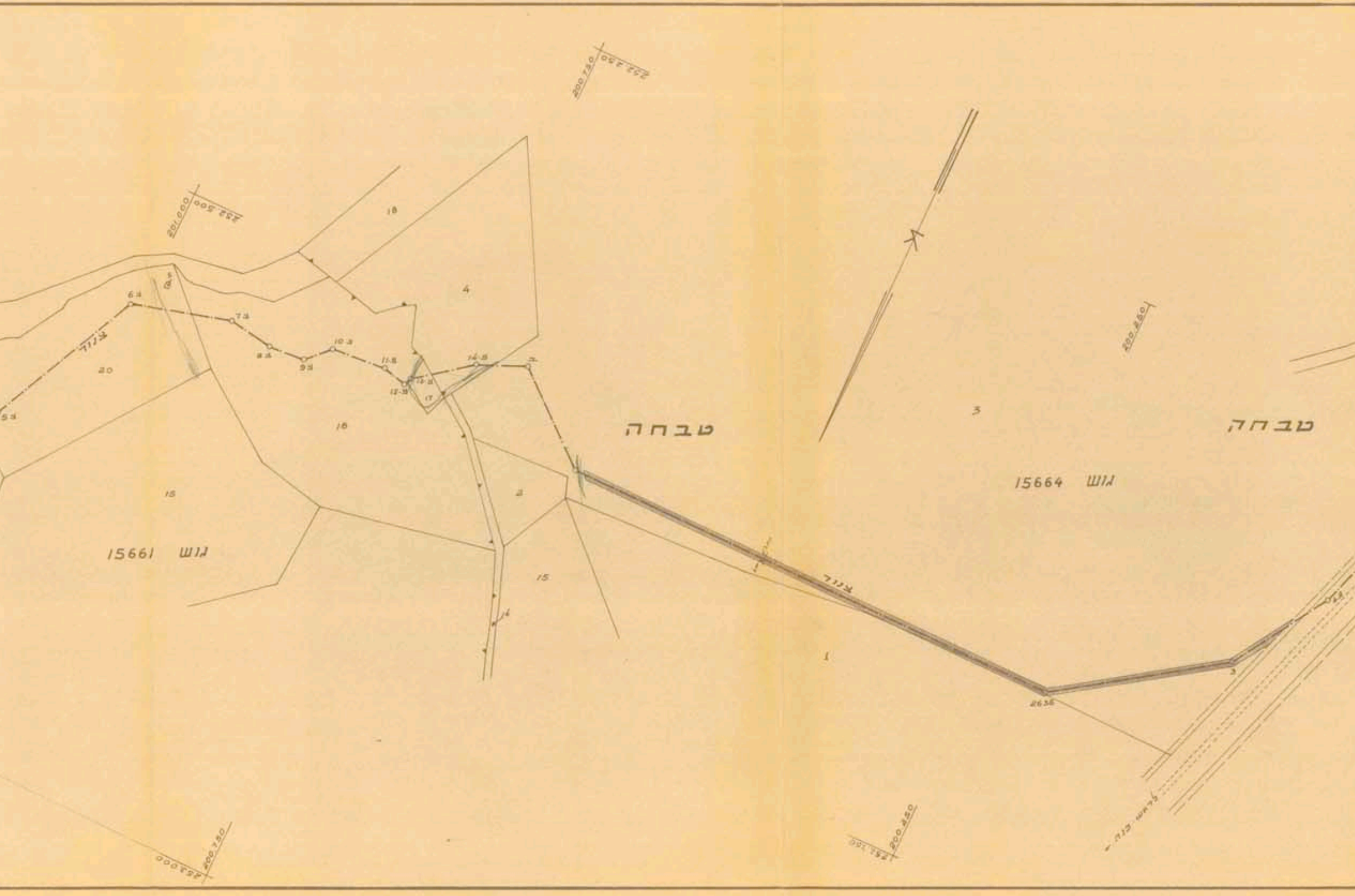

200.750
252.250
201.000
252.500
18
4
גבול
6a
7a
8a
9a
10a
11a
12a
14a
20
5a
16
17
2
טבחה
3
טבחה
15664 גוש
15
15661 גוש
15
גבול
1
2636
200.250
200.750
252.000
200.250
252.100

גליון מס' 1

מפעל הטיית המעיינות המלוחים
קטע צוק כ.נ.ת. וברי דשא
גבולות התכנית על רקע גושים וחלקות

קנה מדה 1:2500

גוש: 15653 חלקות:
—"— : 15661 —"— : 32,26,24-22,8
—"— : 15664 —"— : 3,1

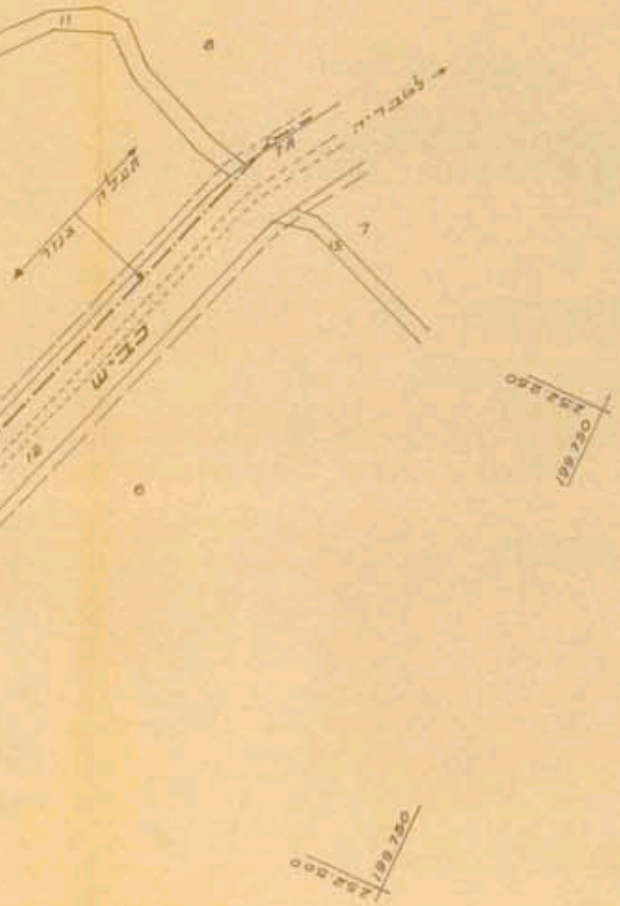
11
8
לטבריה
תעלה
צנור
כביש
7
15
12
6
252.250
199.750
252.250
199.750

גוש
15661

מס' חלקה	שטח בד'
8	0.100
22	0.500
23	4.300
24	1.000
26	1.240
32	0.300
ס"ה	7.440

גוש
15664

מס' חלקה	שטח בד'
1	0.200
3	3.520
ס"ה	3.720

הערה
חשוב השטחים לפי שטה גרפית

לא לצרכי רשום

200.250
252.750

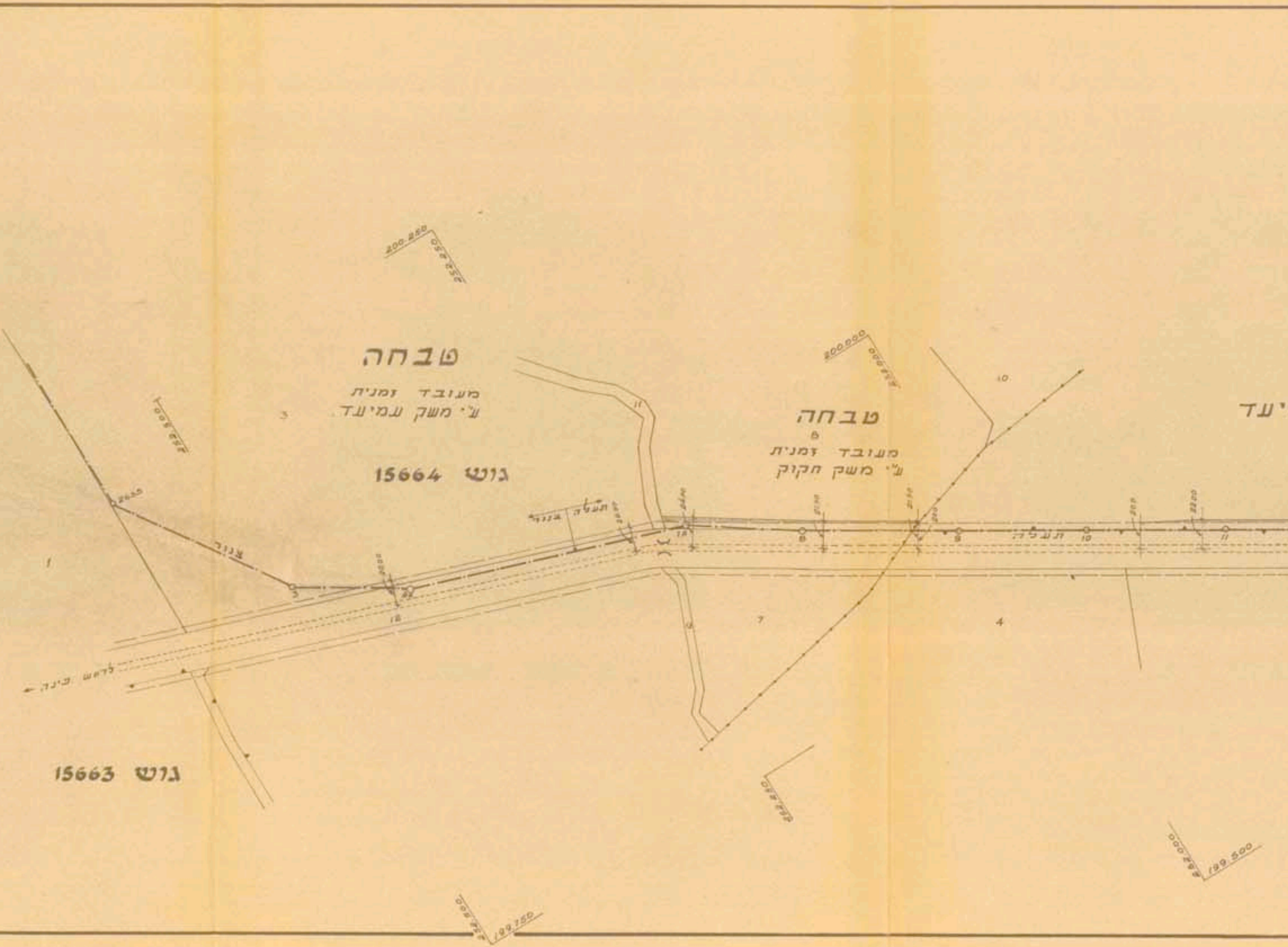
200.250
252.250
טבחה
מעובד זמנית
ע"י משק עמיעד
3
253.500
גוש 15664
200.000
253.000
טבחה
6
מעובד זמנית
ע"י משק חקוק
10
יעד
צנור
תעלה
צנור
תעלה
← לראש פינה
1
7
4
גוש 15663
252.850
252.000
199.500
252.500
199.750

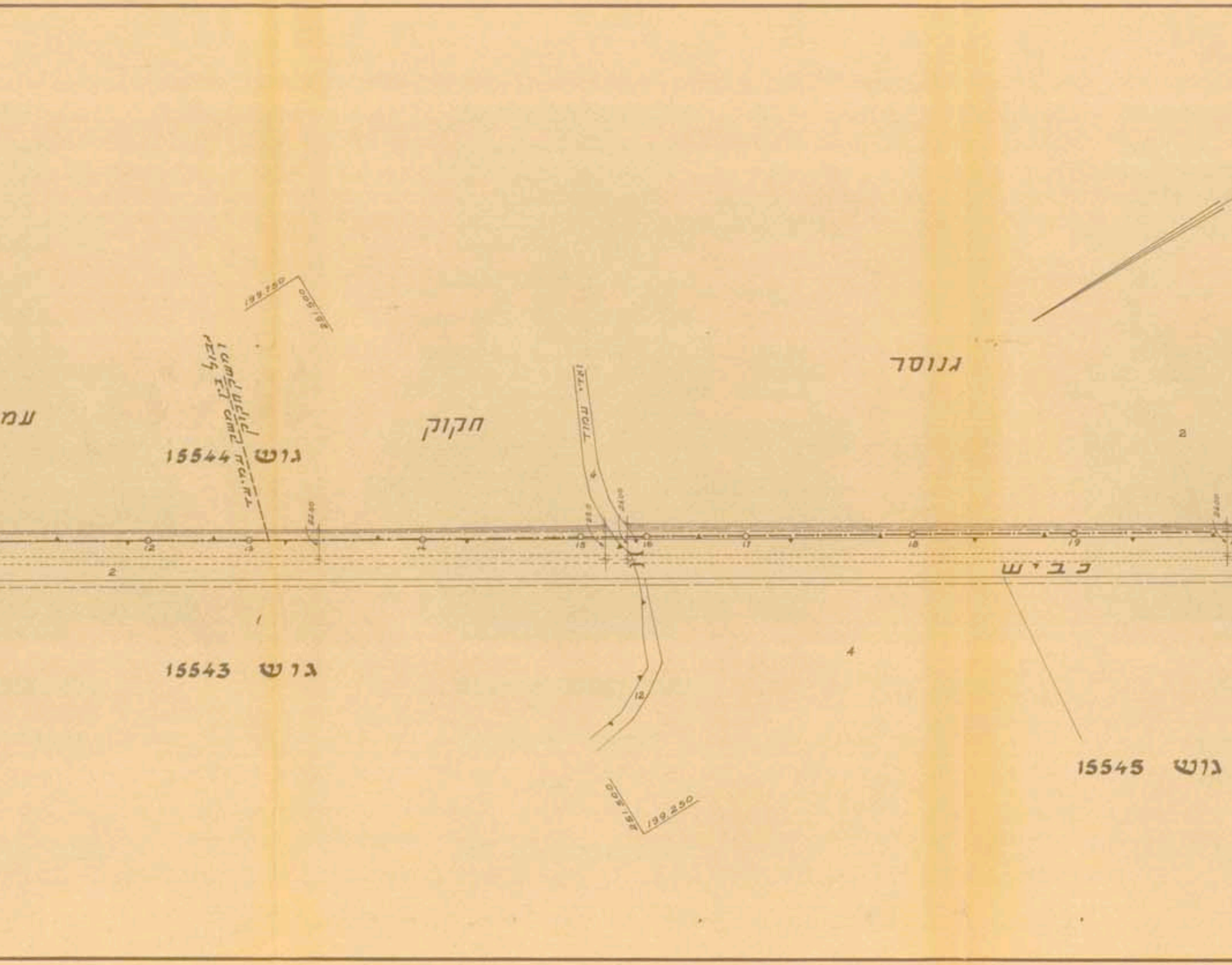
עמ
גוש 15544
חקוק
גנוסר
תעלת ניקוז
199.150
251.500
2
12
13
14
15
16
17
18
19
כביש
1
4
12
גוש 15543
גוש 15545
251.500
199.250

גליון מס' 2

מפעל הטיית המעיינות המלוחים
קטע תעלת צוק-כ-נ-ת.
גבולות התכנית על רקע גושים וחלקות
קנה מדה 1:2500

גוש: 15544 חלקות: 2,1
-״-: 15551 -״-: 3,2
-״-: 15664 -״-: 8


199.600
250.250
199.250
ג נ ו ס ר
גוש 15551
גנוסר
4
2
198.750
250.000
ציר התעלה
20
21
22
23
24
25
26
27
28
29
מטבריה
6
גוש 15514
5
7
1
8
250.750
198.750

גוש 15544

מס' חלקה	השטח בד'
1	1.450
2	2.290
ס"ה	3.740

גוש 15551

מס' חלקה	השטח בד'
2	0.080
3	0.060
סה'	0.140

גוש 15664

מס' חלקה	השטח בד'
8	0.700

הערה:
חשוב השטחים לפי שטה גרפית.

לא לצרכי רשום