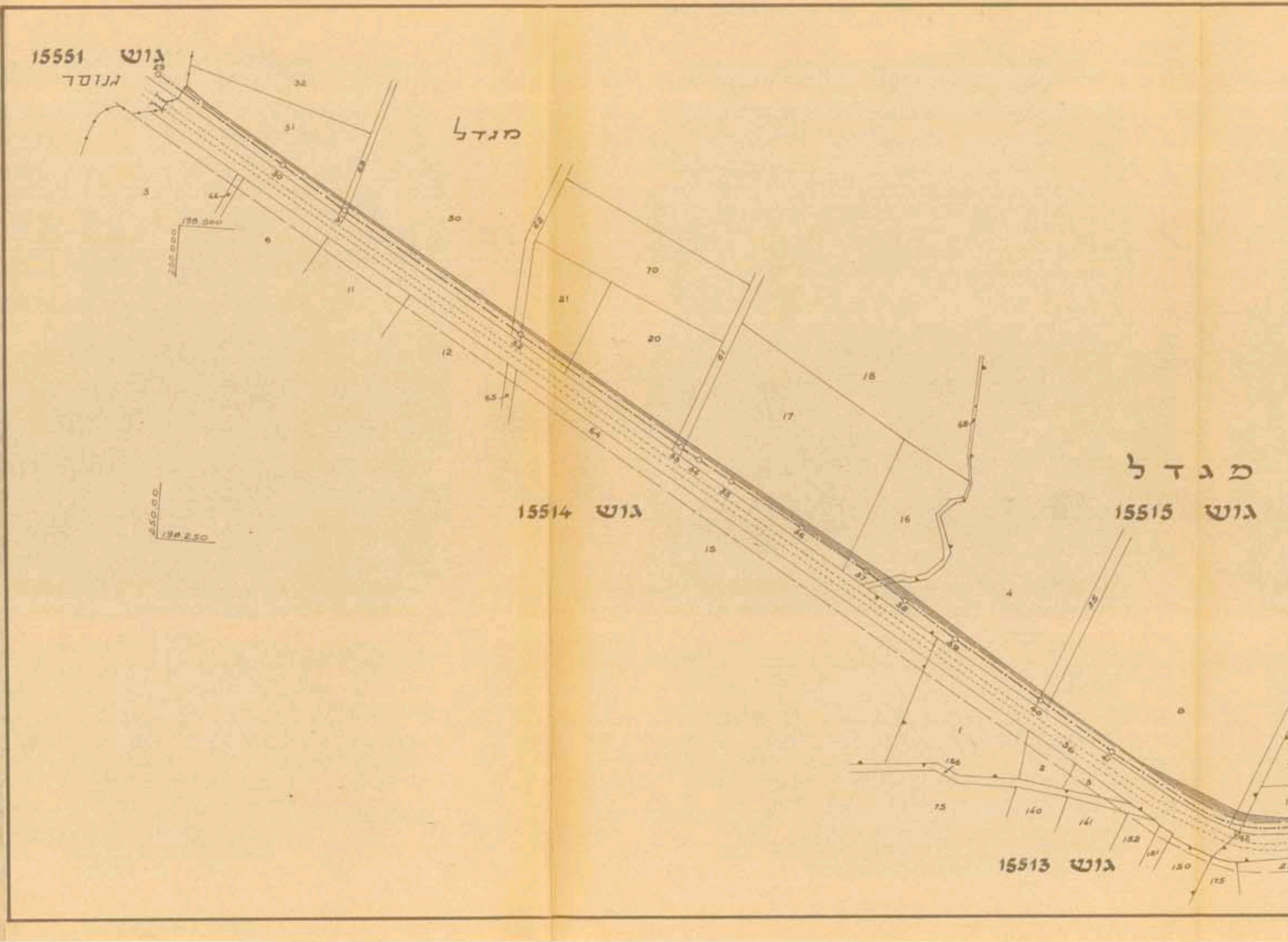
גוש 15551
גנוסר
מגדל
גוש 15514
מגדל
גוש 15515
גוש 15513
198.000
250.000
250.00
198.250

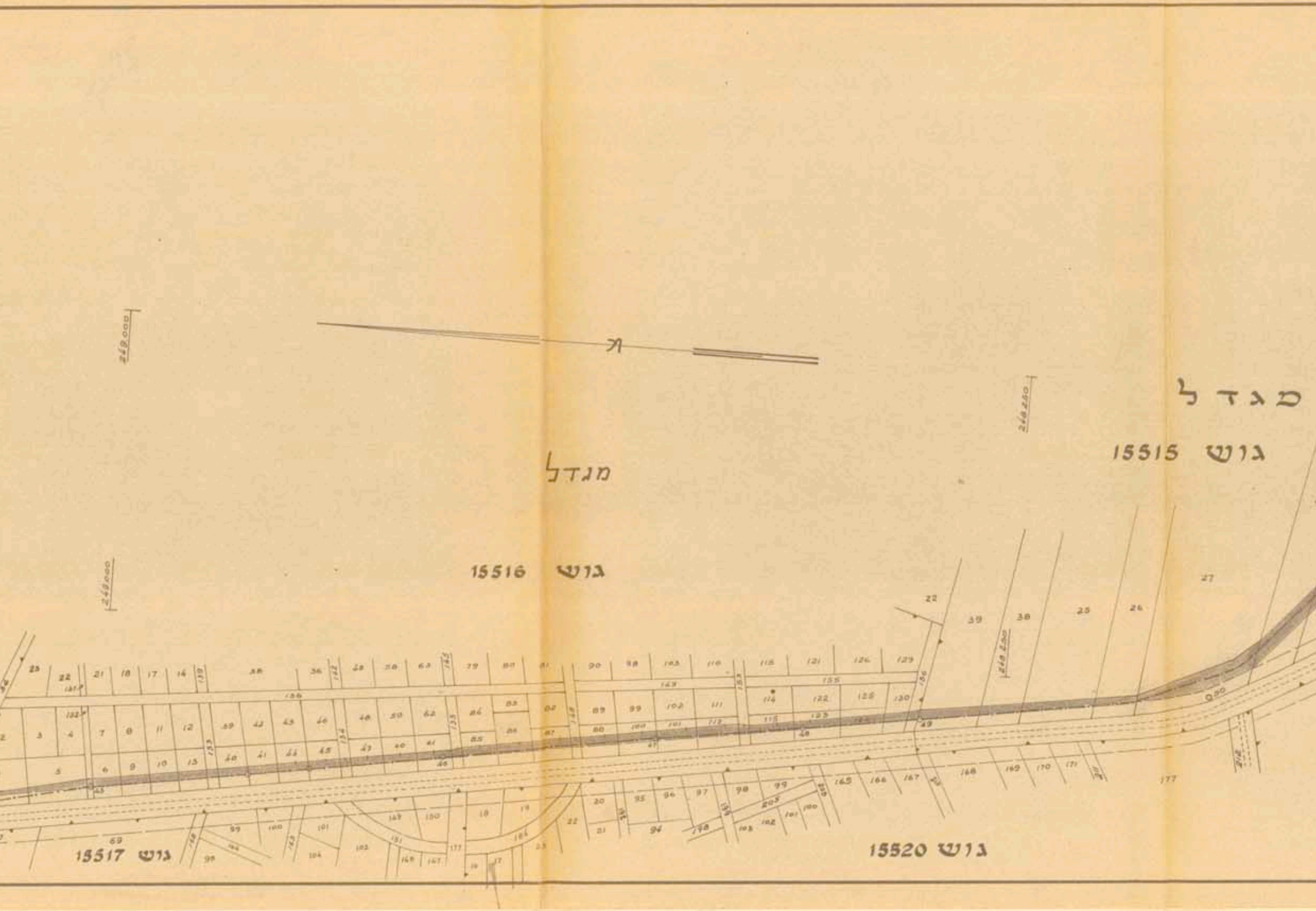
מגדל
גוש 15515
מגדל
גוש 15516
גוש 15517
גוש 15520
צ
249000
248000
248250
248250

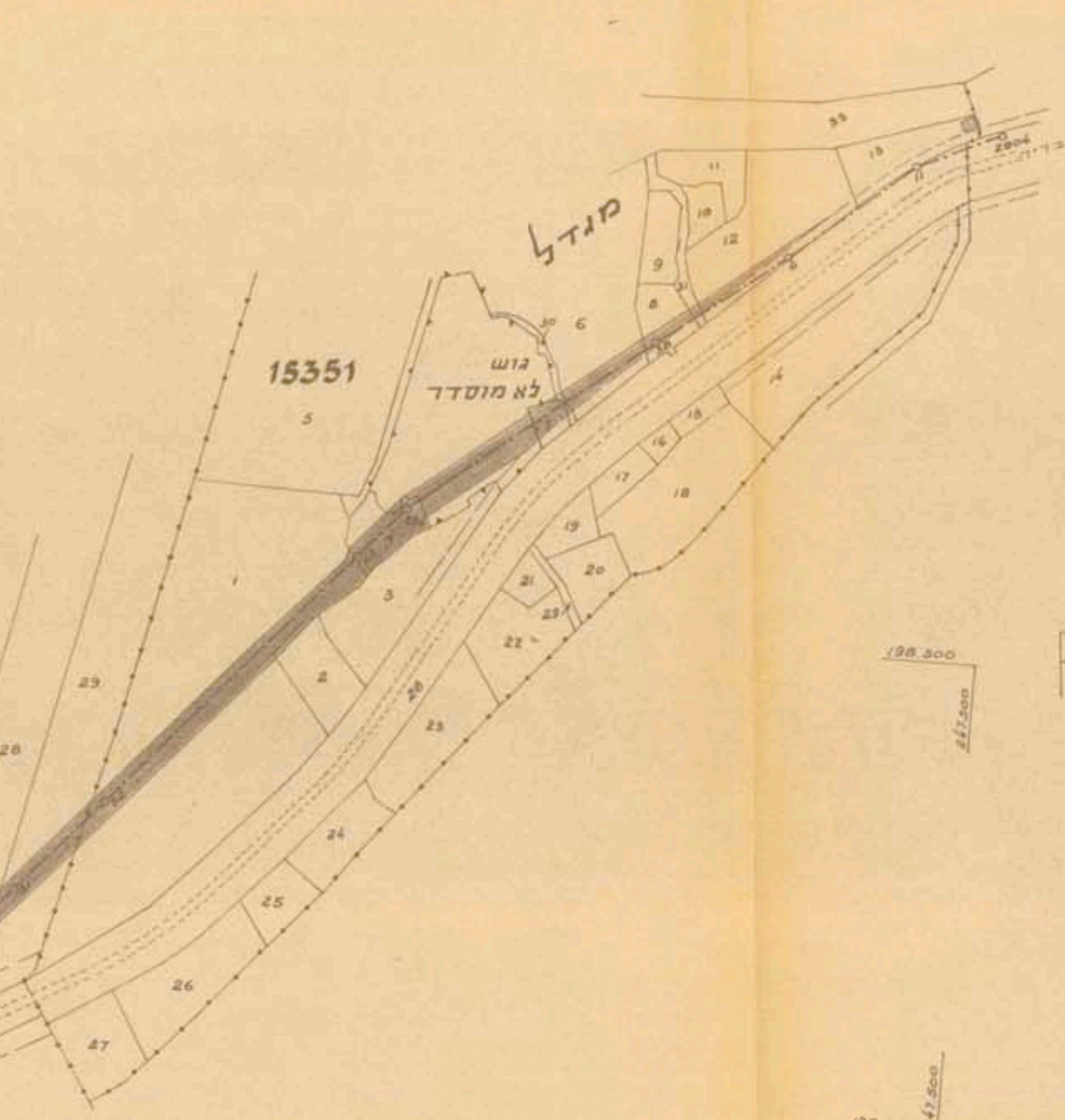
מגדל
15351
גוש
לא מוסדר
198.500
247.500
198.250
247.500
2904
1
2
3
4
5
6
8
9
10
11
12
13
14
16
17
18
19
20
21
22
23
24
25
26
27
28
29
30
33

גליון מס' 3

מפעל הטיית המעיינות המלוחים

קטע תעלת צוק-ב-נ-ת.

גבולות התכנית על רקע גושים וחלקות

קנה מדה 1:2500

גוש: 15514 חלקות: 16,17,20,21,30,31,61-63,68.
-"- : 15515 -"- : 4,8,25-29,34,35,38,39.
-"- : 15516 -"- : 1,5,6,9,10,13,40,41,44,45,47,60,61,85-88,
100,101,112,115,123,124,130,132-135,148,153,156.
-"- : 15351 -"- 1,2,4,6-8,12,13,30,31.
גוש לא מוסדר

גוש
15514

מס' החלקה	השטח בד'
16	0.190
17	0.640
20	0.210
21	0.100
30	0.320
31	0.330
61	0.020
62	0.020
63	0.010
68	0.040
ס"ה	1.880

גוש
15515

מס' החלקה	השטח בד'
4	0.600
8	0.500
25	0.360
26	0.210
27	1.250
28	0.770
29	0.760
34	0.040
35	0.010
38	0.220
39	0.330
ס"ה	5.050

גוש
15516

מס' החלקה	השטח בד'
1	0.210
5	0.300
6	0.160
9	0.170
10	0.160
13	0.160
40	0.180
41	0.180
44	0.180
45	0.180
47	0.190
60	0.190
61	0.200
85	0.260
86	0.260
87	0.290
88	0.280
100	0.290
101	0.300
112	0.320
115	0.240
123	0.250
124	0.240
130	0.120
132	0.050
133	0.070
134	0.070
135	0.060
148	0.060
153	0.060
156	0.060
ס"ה	5.740

גוש
15351

מס' החלקה	השטח בד'
1	2.350
2	0.075
4	0.800
6	0.450
7	0.245
8	0.200
12	0.300
30	0.040
31	0.040
ס"ה	4.300

גוש
לא מוסדר

השטח בד'
1.800

לא לצרכי רשום

הערה:
חשוב השטחים לפי שטה גרפית.

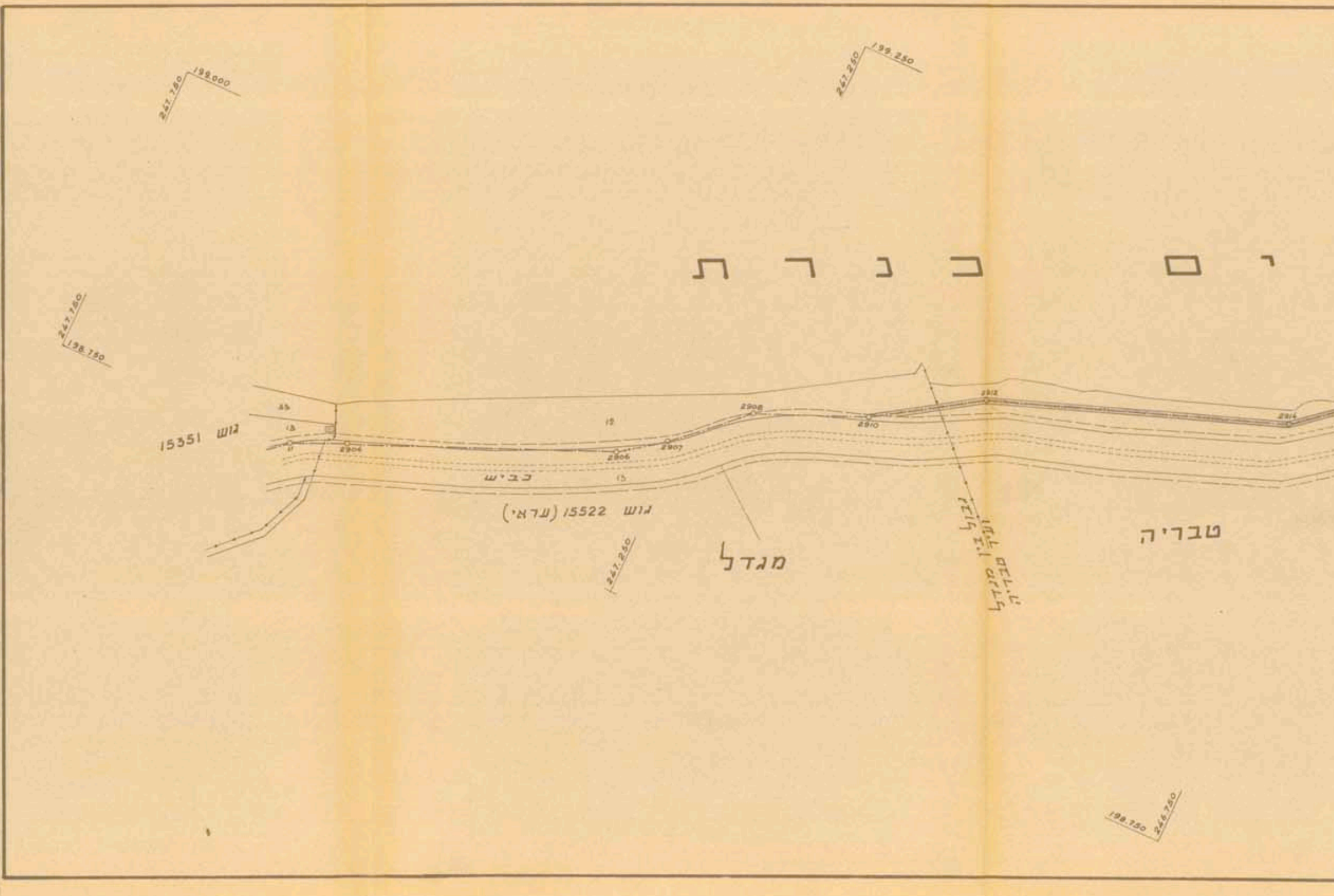

ים כנרת
טבריה
מגדל
גוש 15351
גוש 15522 (ערא׳)
כביש
גבול בין מגדל
ועיר טבריה
247.750 199.000
247.250 199.250
247.750 198.750
247.250
198.750 246.750
2904
2906
2907
2908
2910
2912
2914
45
13

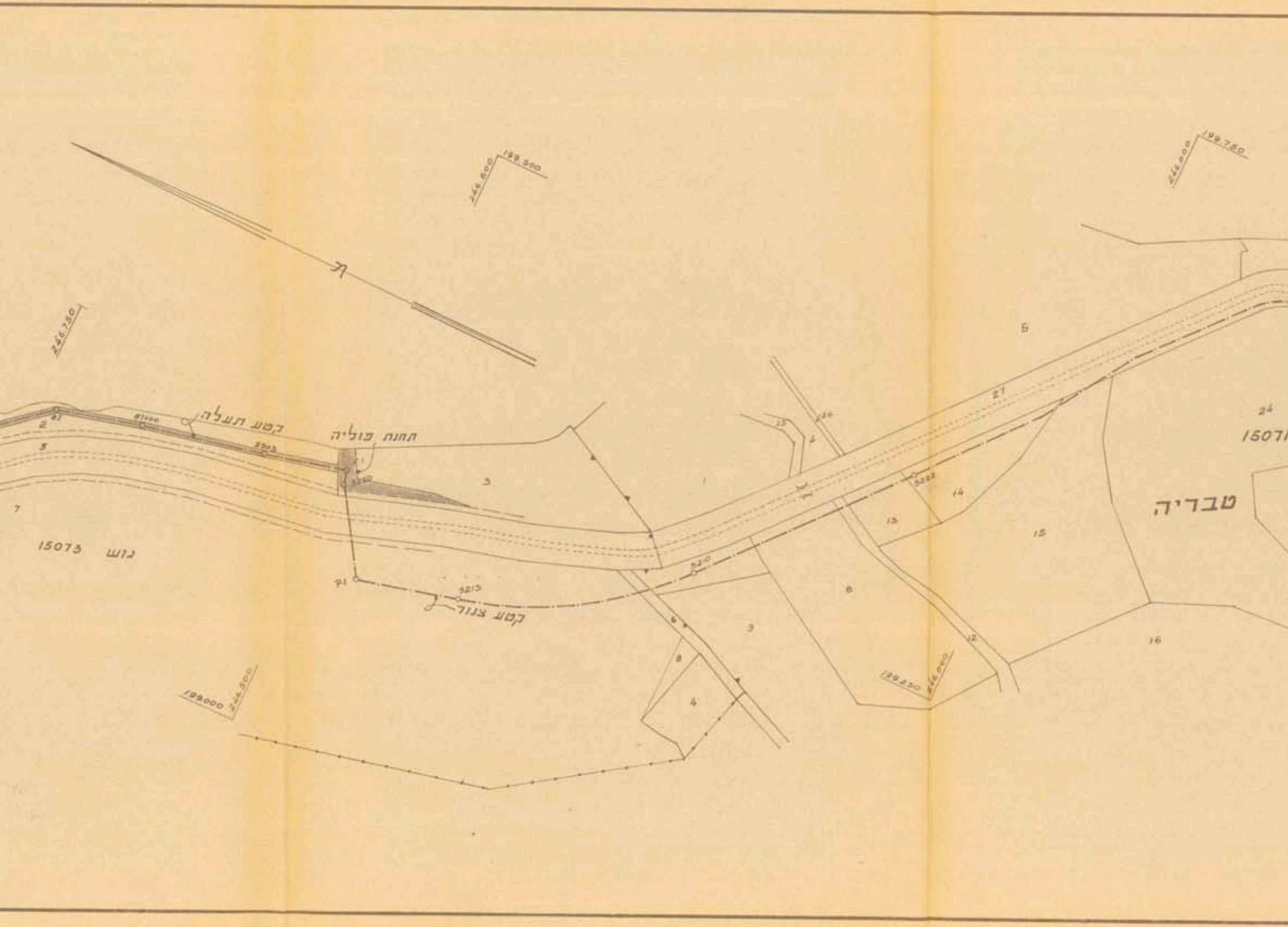

246.750
246.600
199.500
246.600
199.750
קטע תעלה
תחות פוליה
5210
5213
קטע צנור
15073 גוש
5
27
24
1507
טבריה
14
15
16
12
199.250
246.000
199.000
246.500
7
2
3
1
8
4
6

גליון מס' 4

מפעל הטיית המעיינות המלוחים
קטע תעלת הצוק
קטע צנור סניקה מתחנת פוליה.

התבנית על רקע גושים וחלקות

קנה מדה 1:2500

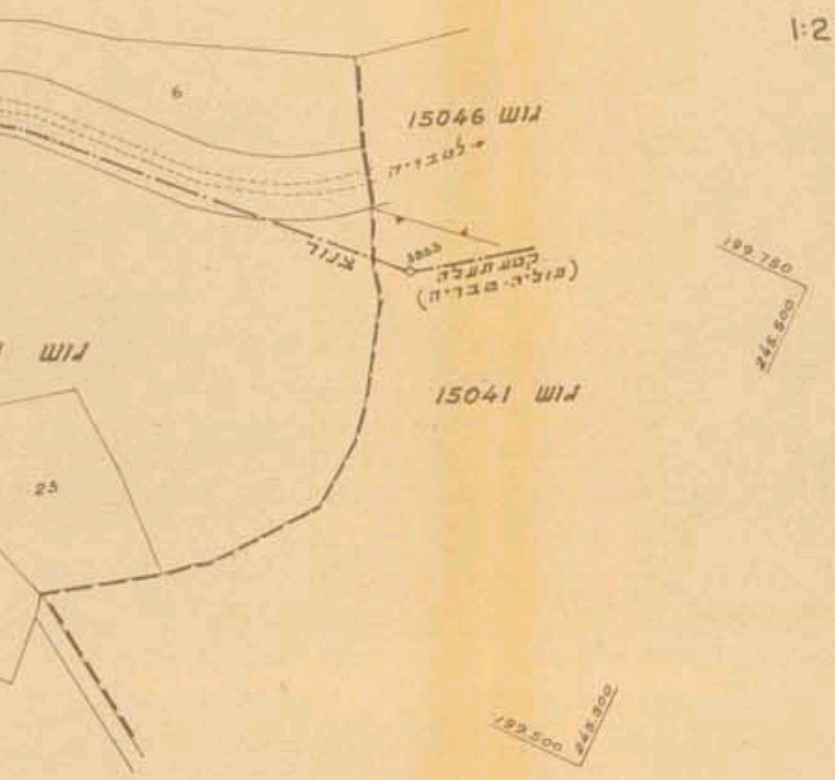
6
גוש 15046
← לטבריה
צנור
3863
קטע תעלה
(פוליה-טבריה)
199.750
246.500
גוש
גוש 15041
25
199.500
245.500

גוש: (עד א-) 15522 חלקות: 12
-״- : 15073 -״- : 3.2
-״- 15071

גוש 15073

מס' חלקה	השטח בד'
2	3.660
3	1.200
ס"ה	4.860

גוש 15522

מס' חלקה	השטח בד'
12	0.300

לא לצרכי רשום

הערה:
חשוב השטחים לפי שטה גרפית

מס' סדורי א.ק. 572/63

246.750
לראש פנה ←
506/4
צנור