572/63 מס' סדורי א.ק.

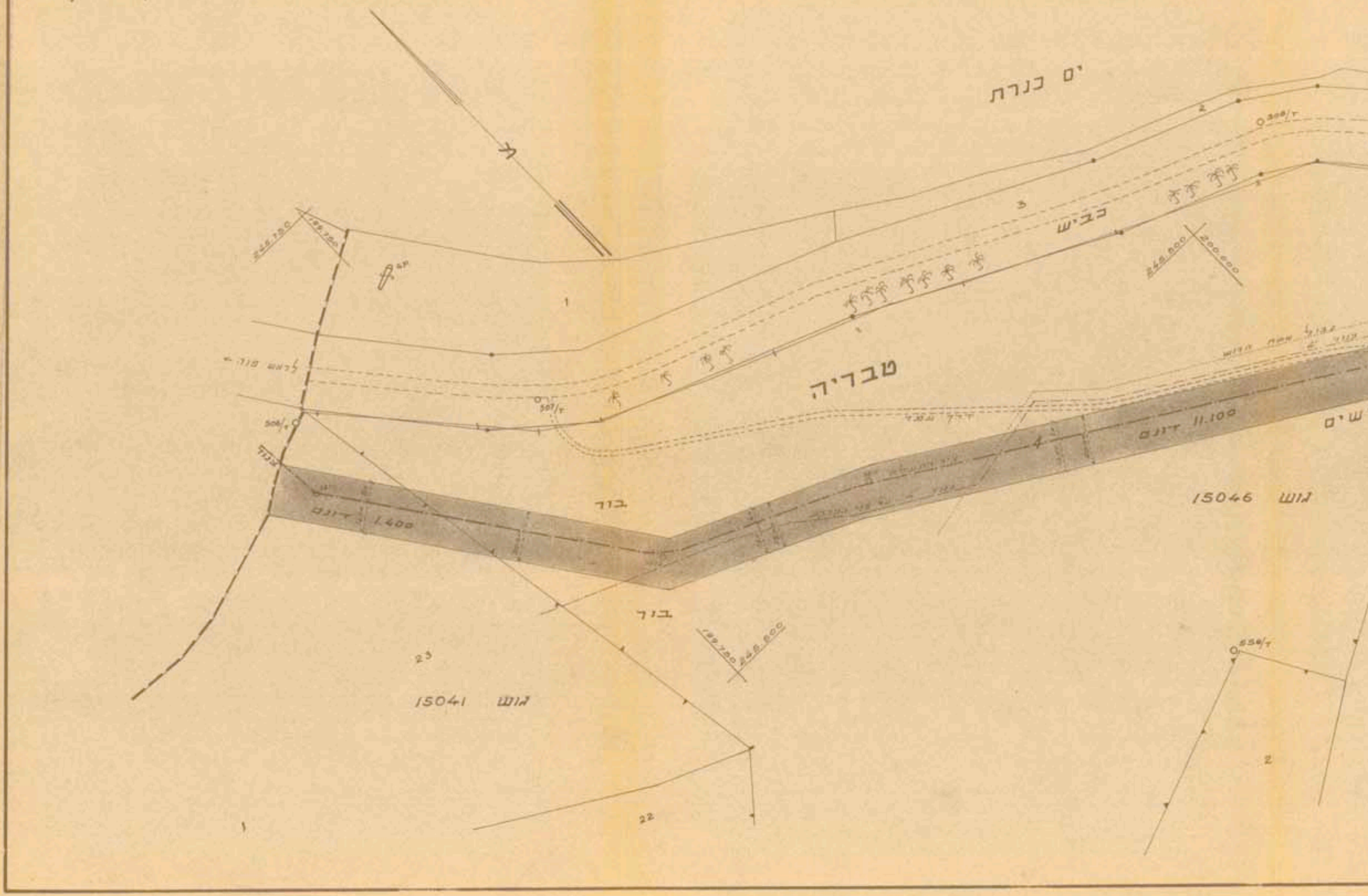
ים כנרת
כביש
טבריה
לראש פנה ←
בור
בור
1.400 דונם
11.100 דונם
שים
גוש 15046
גוש 15041
248.750
199.750
248.600
200.600
199.750
248.800
506/ד
507/ד
508/ד
550/ד
1
2
3
4
1
2
22
23
1

גליון מס' 5

מפעל הטיית המעיינות המלוחים

קטע תעלת פוליה-עיר טבריה

גבולות התכנית על רקע גושים וחלקות

קנה מדה 1:1250

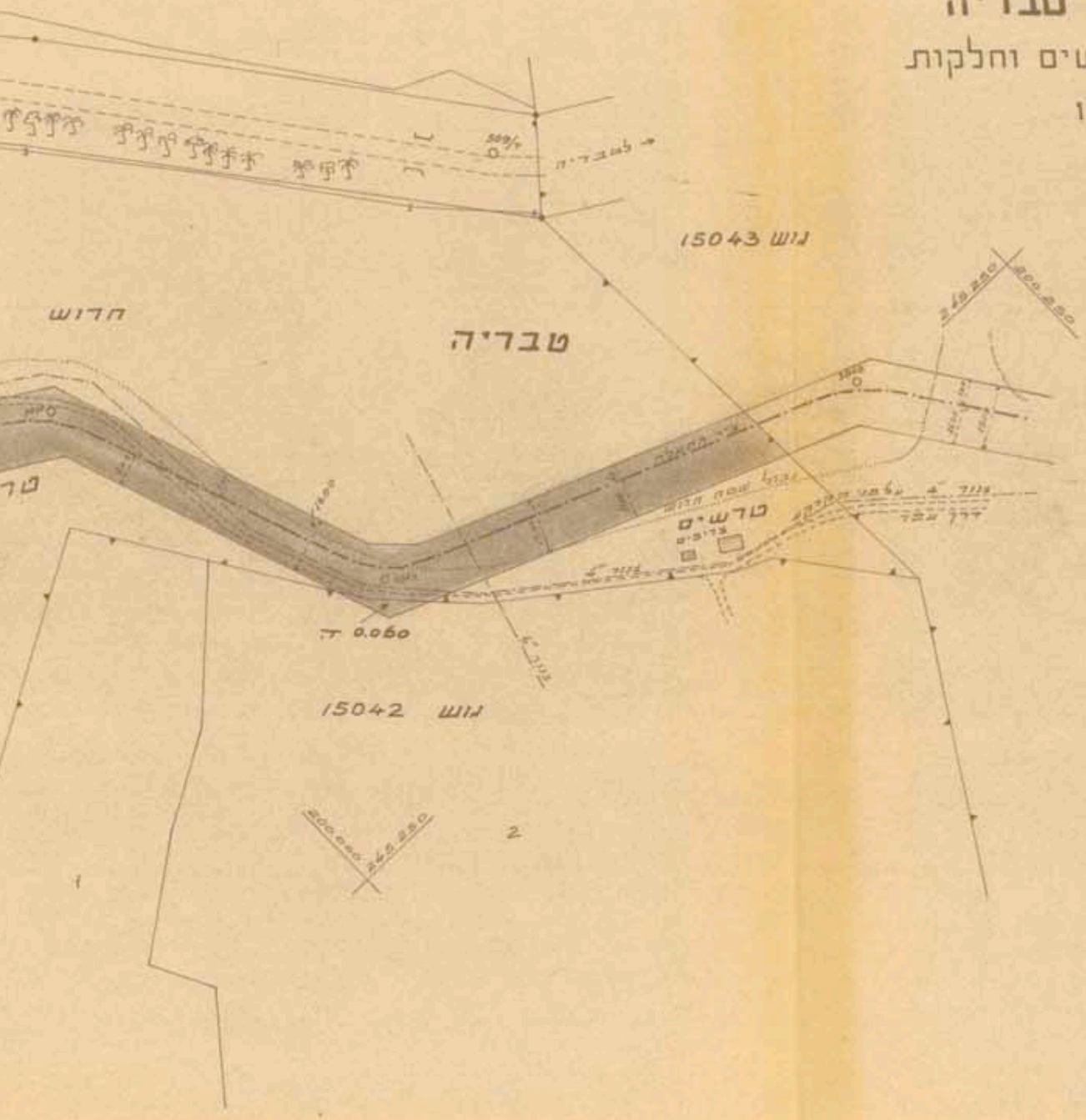

לטבריה
509/5
גוש 15043
חדוש
טבריה
טרשים
צריפים
שטח חדש
דרך עפר
0.060 ד
גוש 15042
2
1
245.250
200.250
200.000
245.250

גוש: 15041 חלקות: 23.
-"- : 15042 -"- : 2.
-"- : 15046 -"- : 4.

גוש
15041

מס' חלקה	השטח מ'
25	1.400

גוש
15042

מס' חלקה	השטח מ'
2	0.060

גוש
15046

מס' חלקה	השטח מ'
4	11.110

הערה:
חשוב השטחים לפי שטה גרפית.

לא לצרכי רשום

מודד מוסמך 10.12.63
רחובות

572/

מס' סדורי א.ק 63

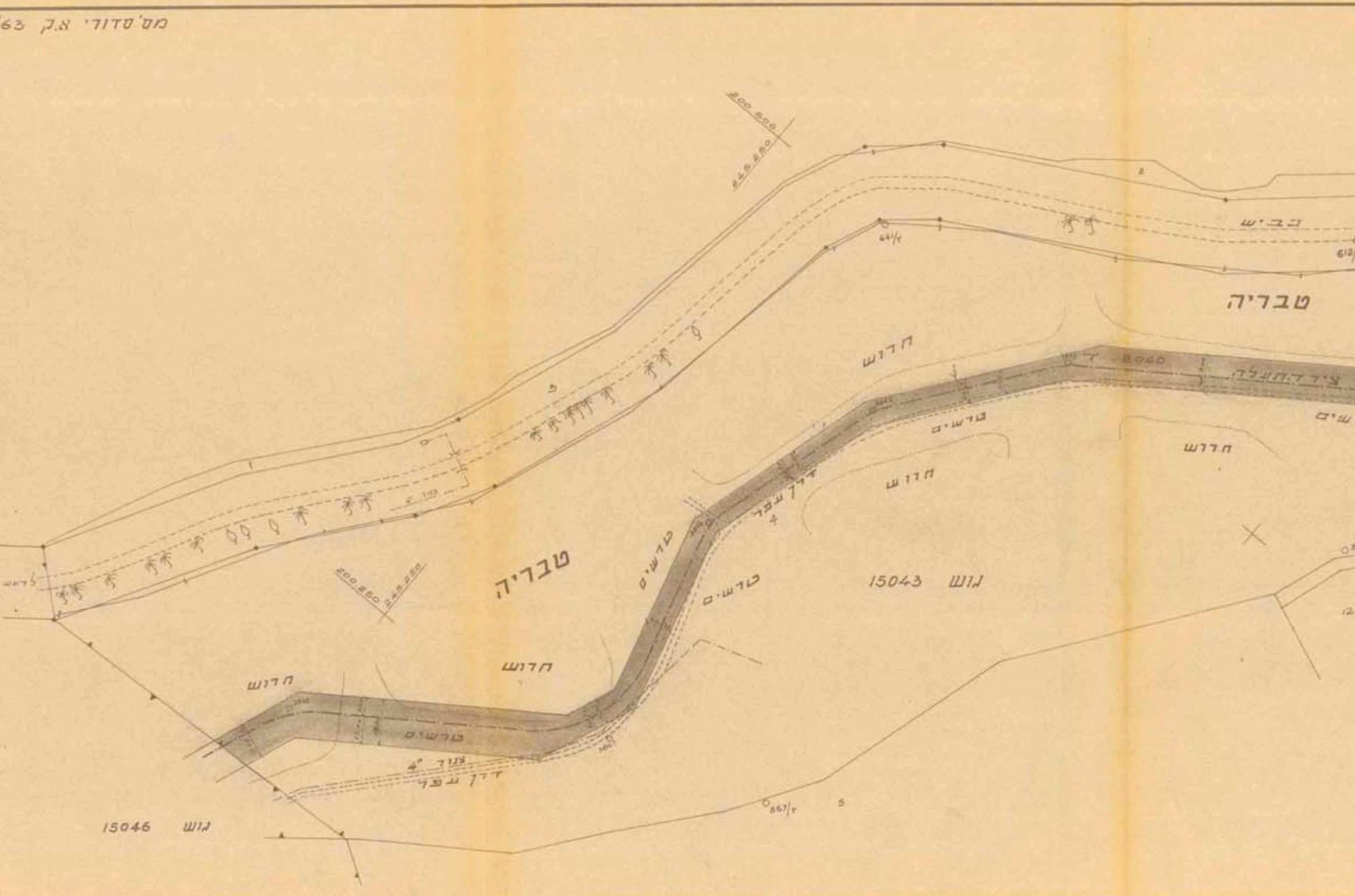
200.500
245.250
כביש
612/
641/ד
טבריה
חרוש
8.940
ציר התעלה
שים
טרשים
חרוש
חרוש
דרך עפר
4
טרשים
טרשים
טבריה
200.250
245.250
גוש 15043
לדרום
חרוש
חרוש
טרשים
צנור 4"
דרך עפר
567/ד
5
גוש 15046

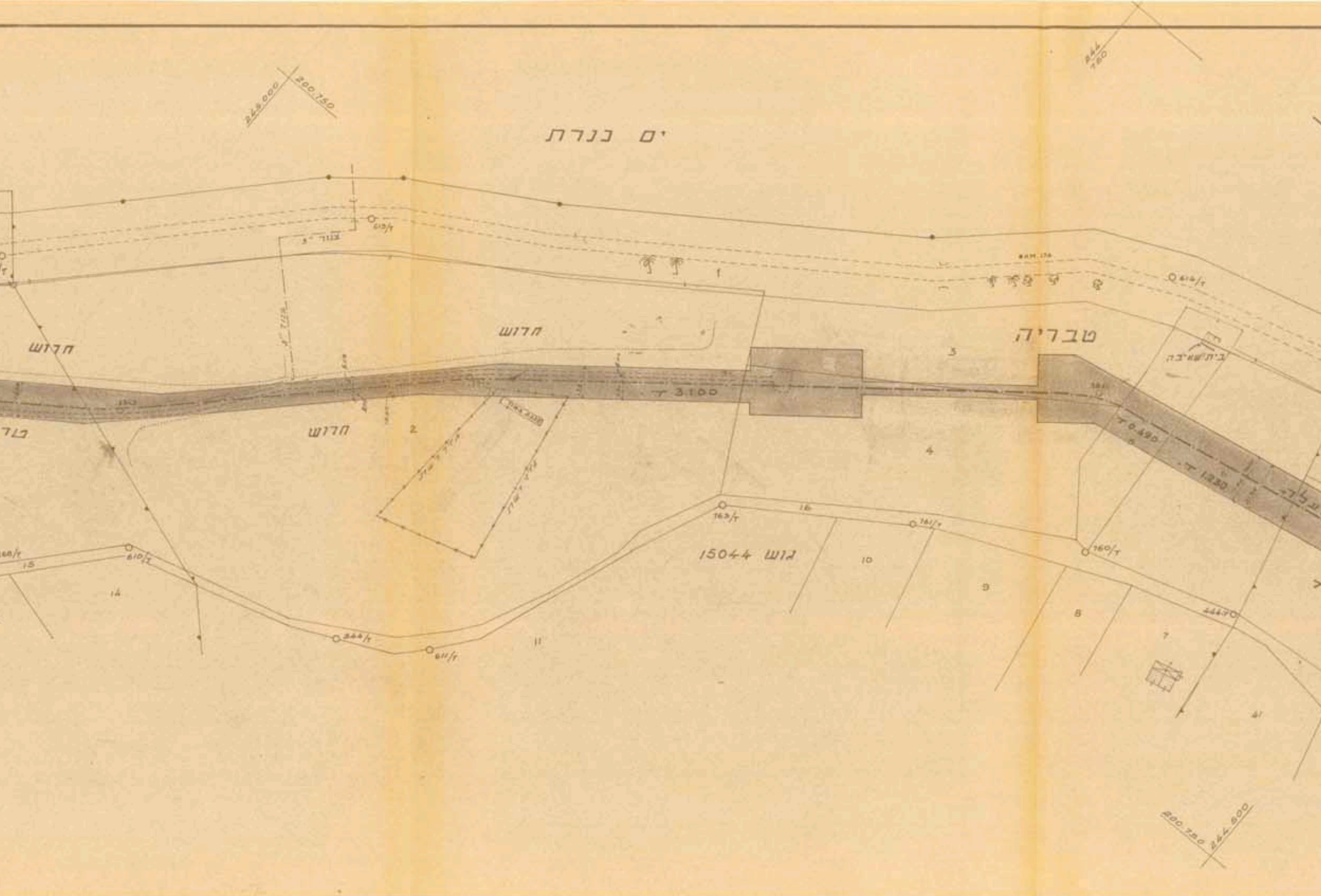
ים כנרת
טבריה
חרוש
חרוש
חרוש
גוש 15044
בית שאיבה
T 3.100
T 0.490
T 1.230
244.000
200.750
244
750
200.750
244.800
613/T
614/T
163/T
161/T
160/T
610/T
611/T
244/T
1
2
3
4
5
6
7
8
9
10
11
14
15
16
41

גליון מס' 6

מפעל הטיית המעיינות המלוחים

קטע תעלת פוליה-עיר טבריה

גבולות התכנית על רקע גושים וחלקות

קנה מדה 1:1250

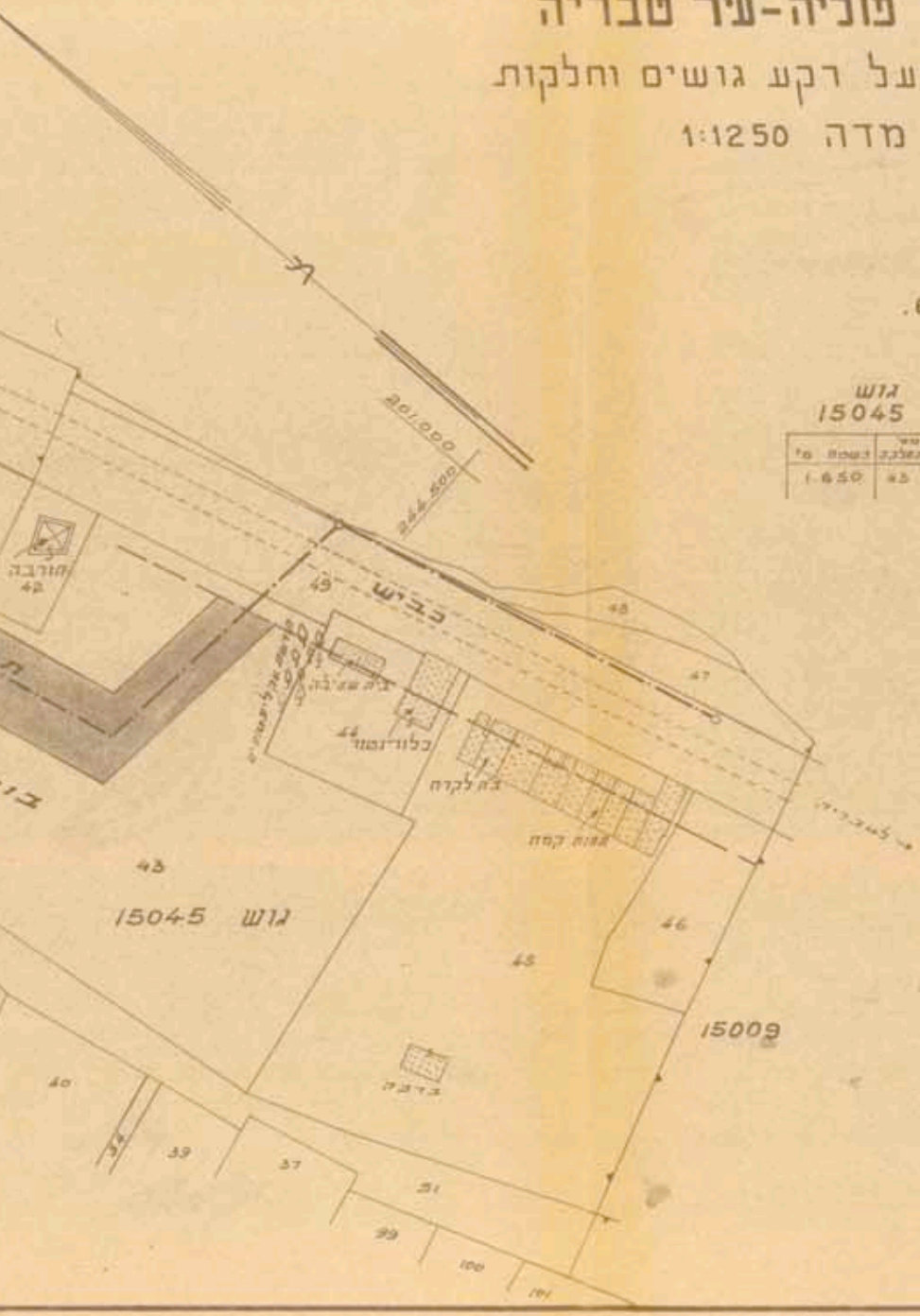

201.000
244.500
כביש
חורבה
42
49
48
47
בית שאיבה
44
כלורינטור
43
גוש 15045
46
45
15009
ברכה
40
39
38
37
31
99
100
101

גוש: 15043 חלקות: 4

״ : 15044 ״ : 2-6.

״ : 15045 ״ : 43

גוש 15043

מס' חלקה	השטח מ'
4	8.040

גוש 15044

מס' חלקה	השטח מ'
2	3.100
3	1.200
4	1.340
5	0.490
6	1.250
סה	7.360

גוש 15045

מס' חלקה	השטח מ'
43	1.650

הערה:

חשוב השטחים לפי שטה גרפית.

לא לצרכי רשום

מודד מוסמך 10.12.65

רחובות