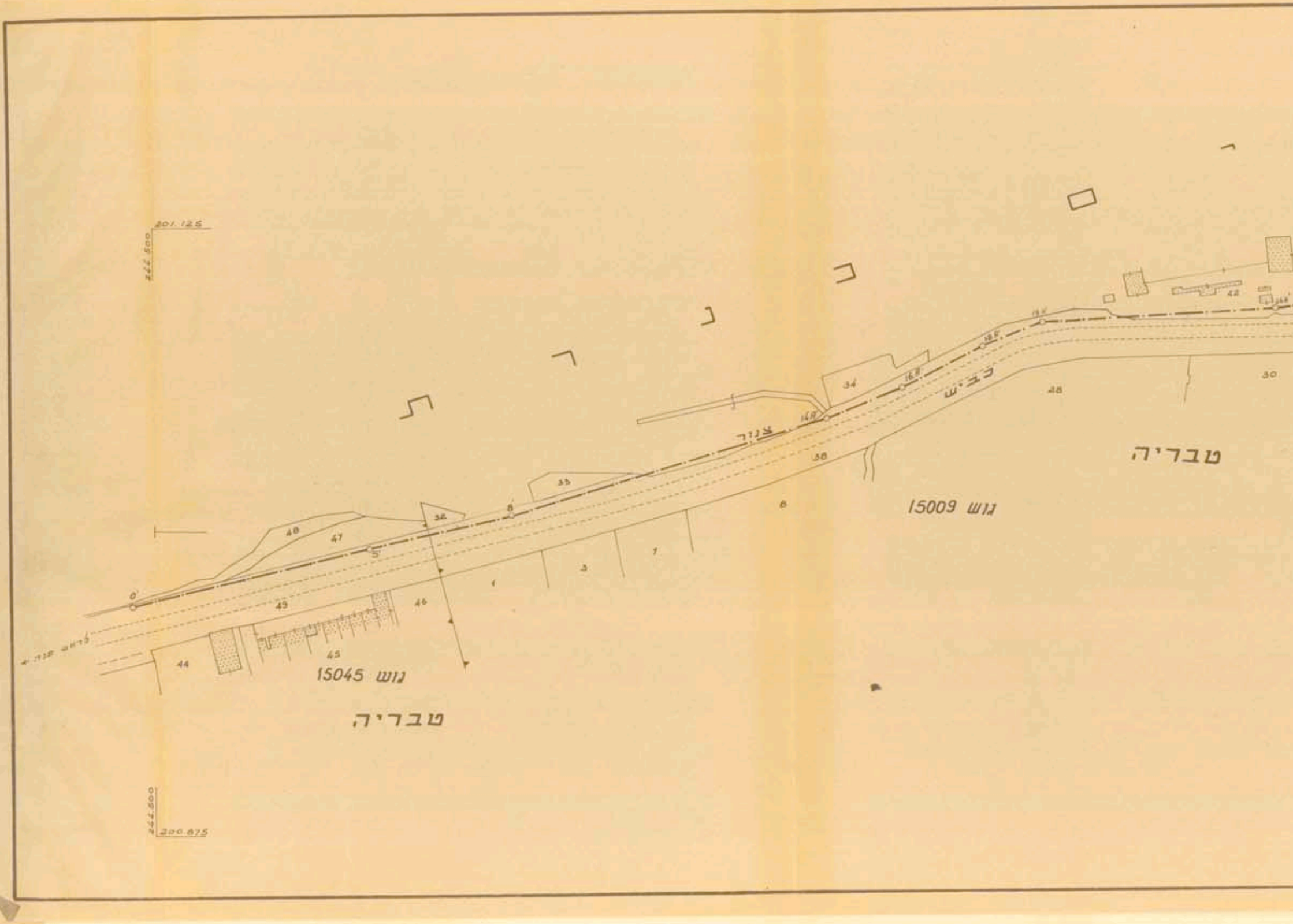
ים כנרת
201.125
244.500
244.500
200.875
טבריה
טבריה
גוש 15009
גוש 15045
צנור
כביש
לדרך צמח ←
0'
5'
8'
14.8'
16.8'
18.8'
19.8'
44
45
46
47
48
49
32
33
34
38
1
3
7
8
28
30
42

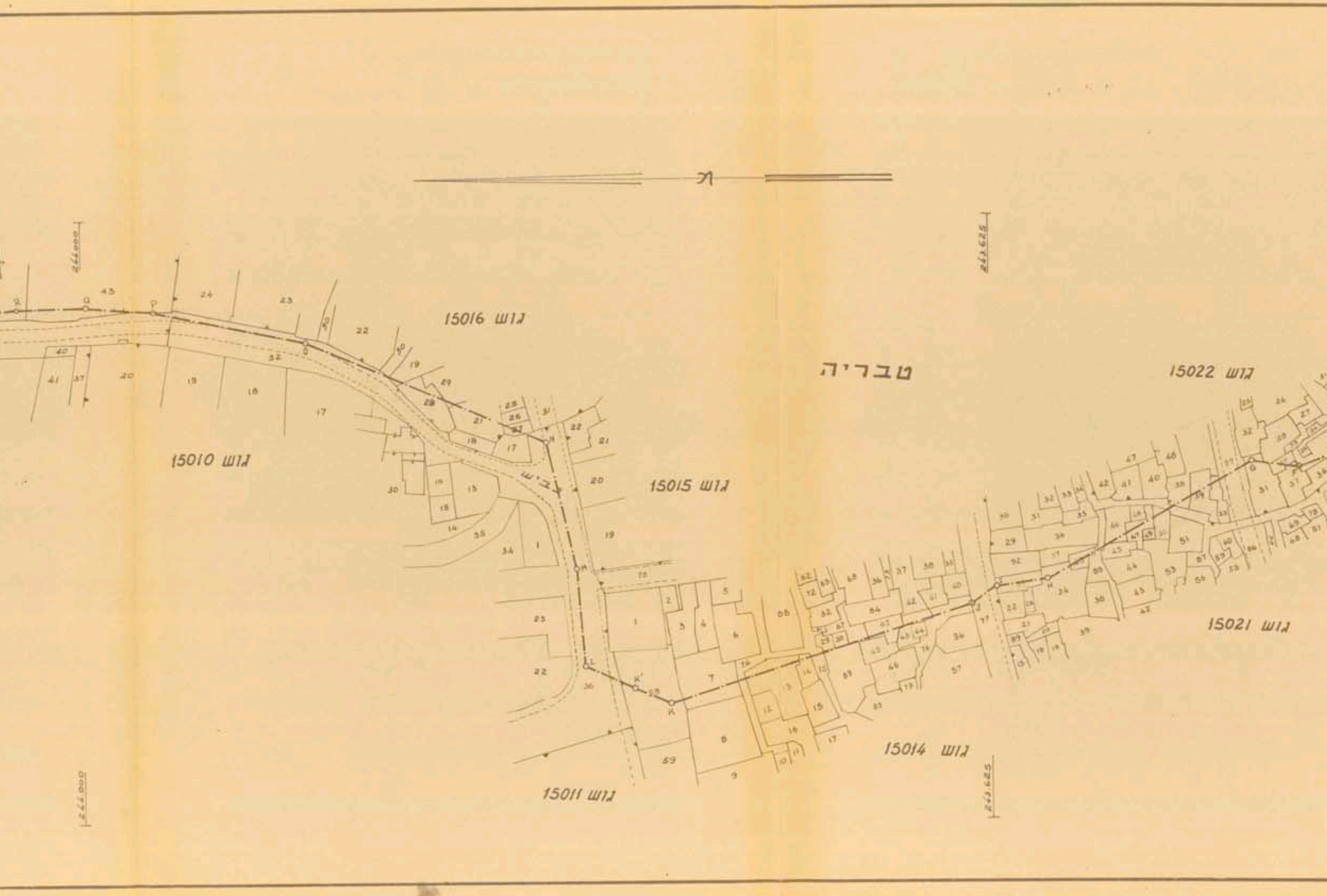
טבריה
גוש 15016
גוש 15010
גוש 15015
גוש 15022
גוש 15021
גוש 15014
גוש 15011
244.000
243.625

גליון מס' 7

מפעל הטיית המעינות המלוחים

קטע צנור עיר טבריה

התכנית על רקע גושים וחלקות

קנה מדה 1:1250

גושים: 15045
15009
15010
15014
15021
15022
15023
15026
15027

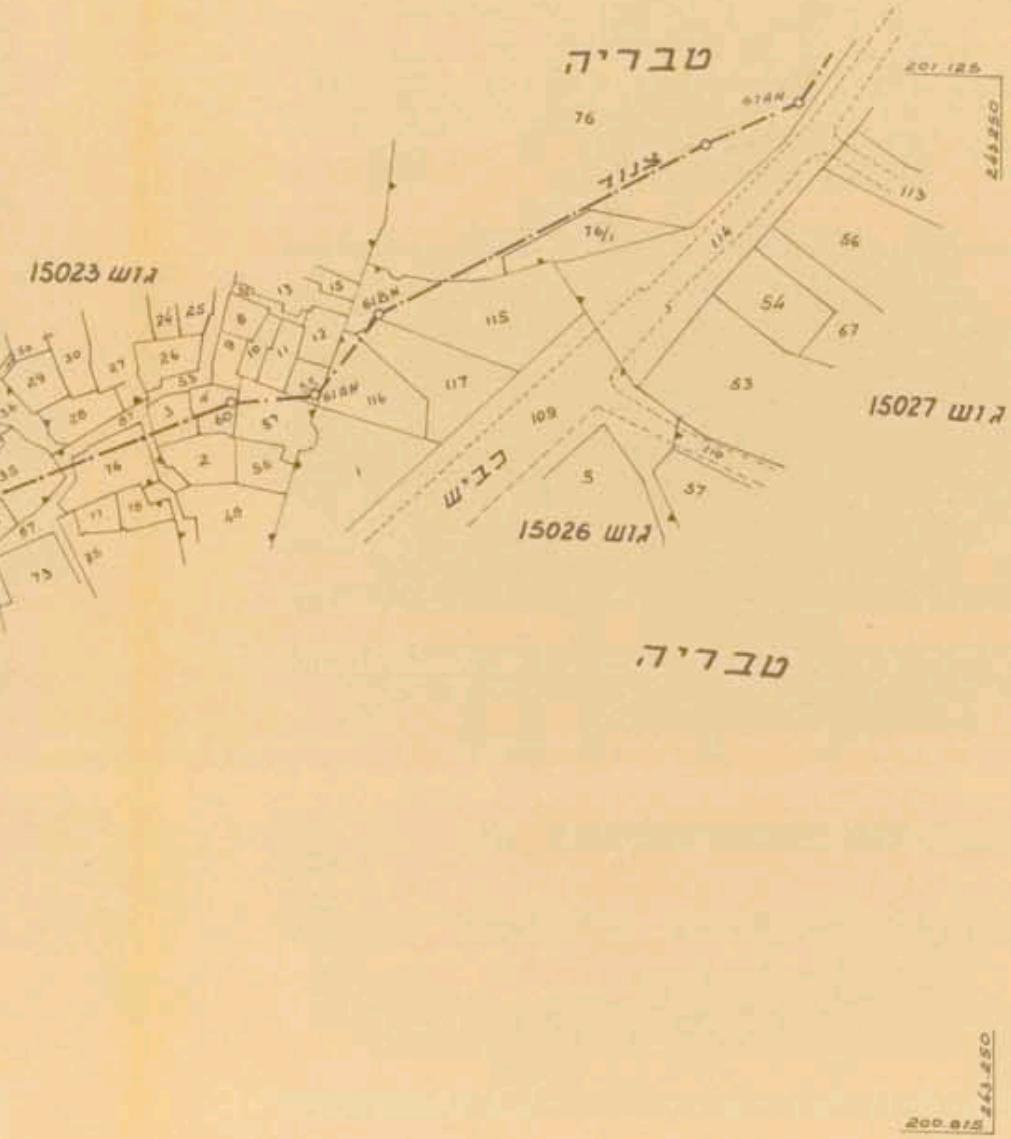
טבריה
201 125
243 250
צנור
גוש 15023
גוש 15027
גוש 15026
כביש
76
76/1
114
113
56
54
67
53
115
117
116
109
5
57
2
1
טבריה
243 250
200 815

לא לצרכי רשום

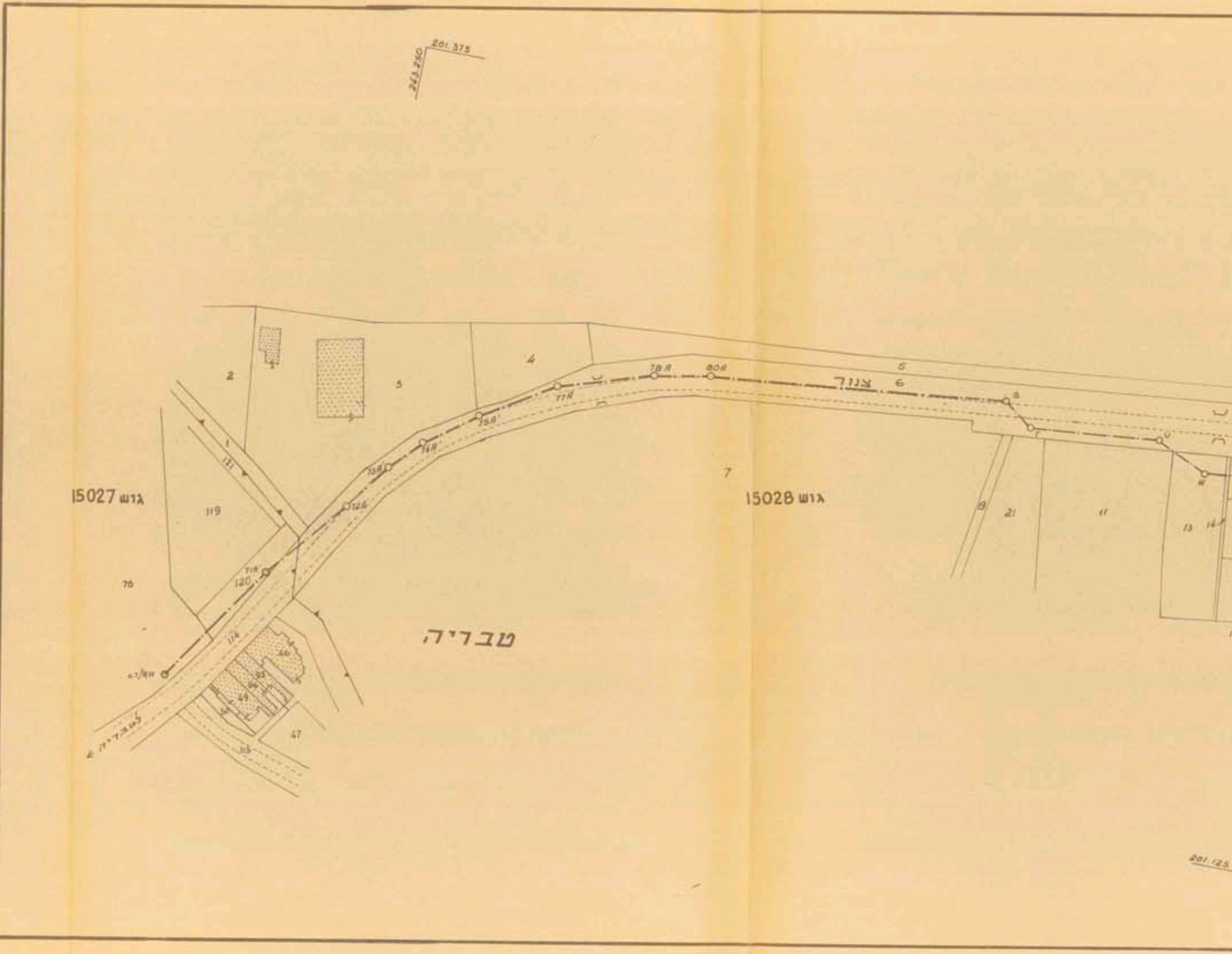
201.375
263.250
2
3
4
5
6
צנור
7
1
121
119
120
114
76
46
93
94
49
50
47
115
15027 גוש
15028 גוש
טבריה
78A
80A
77A
75A
74A
73A
72A
71A
67/94
S
T
U
W
8
21
11
13
14
201.125

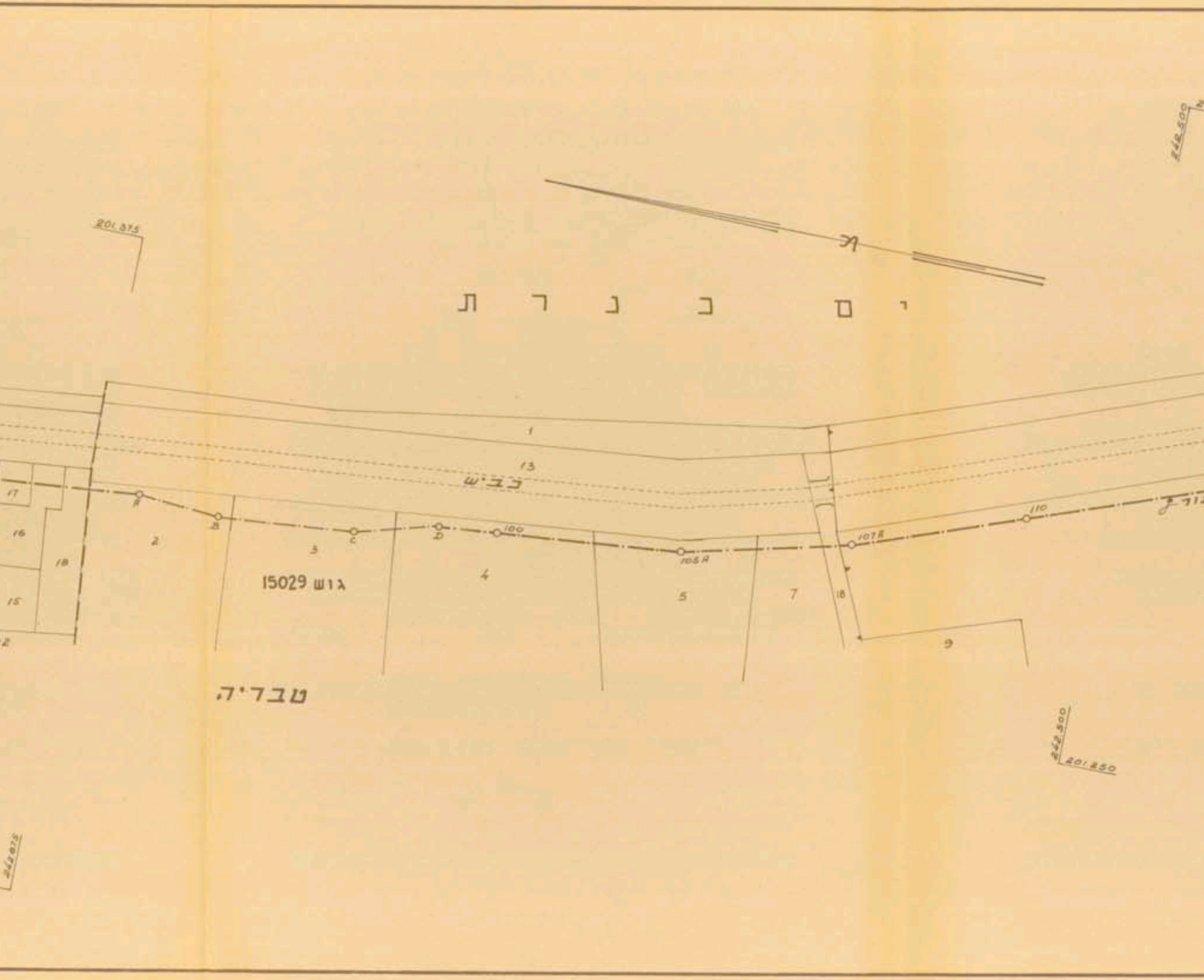
201.375
242.500
צ
ים כנרת
1
13
כביש
17
16
18
15
2
A
B
C
D
100
105A
107A
110
2
3
4
5
7
18
9
גוש 15029
טבריה
242.500
201.250
242.875

גליון מס' 8

מפעל הטיית המעיינות המלוחים

קטע צנור עיר טבריה

התכנית על רקע גושים וחלקות

קנה מדה 1:1250

גושים: 15027
15028
15029
15069

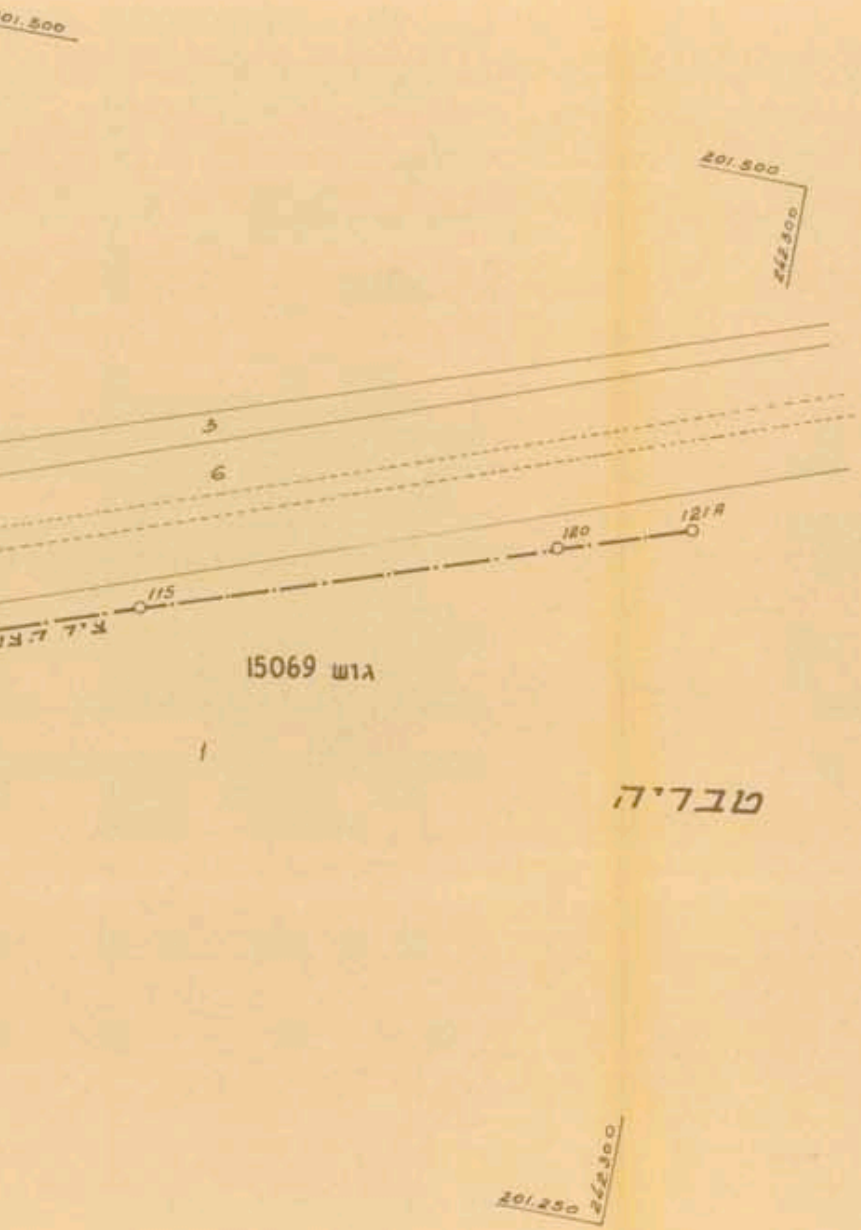

01.500
201.500
242.300
3
6
120
121A
115
ציר הצ
גוש 15069
1
טבריה
201.250
242.300

לא לצרכי רשום

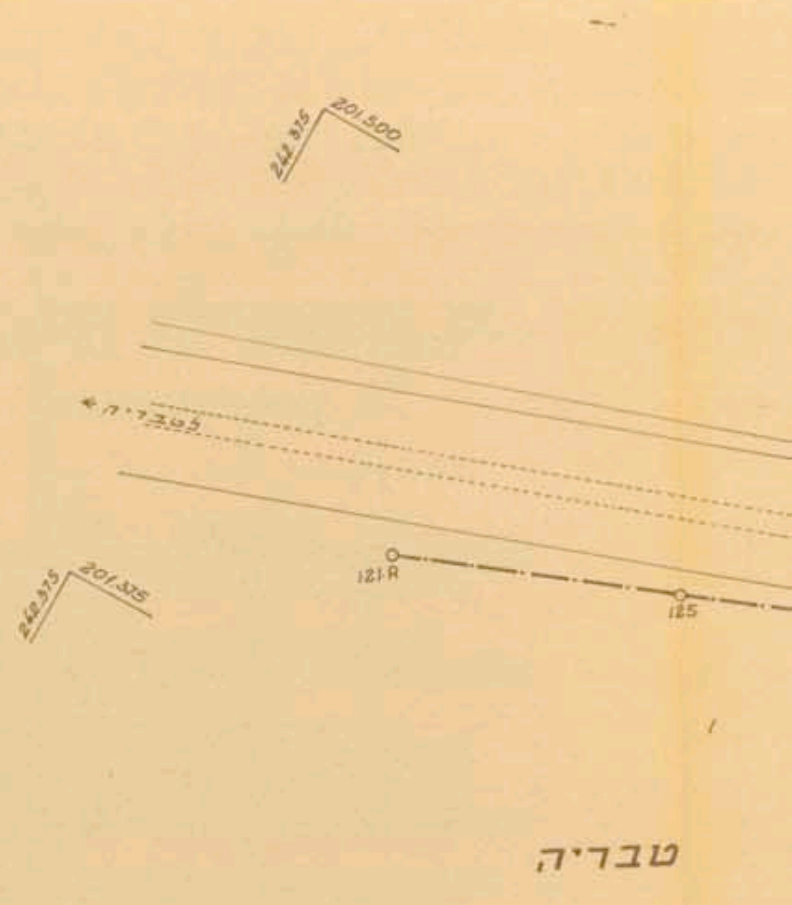

242.375
201.500
לטבריה ←
242.375
201.325
121A
125
1
טבריה