

ועדה מקומית מעלה הגליל  
 אישור תכנית מס' 1-97/מק/א  
 תעודת המקומות החליטה לאחר אישור התכנית  
 בשייבה מס' 97מס' ביום 10.08.97  
 סמכיל תכנון היול היעדר

# מחוז הצפון

מרחב תכנון מקומי מעלה הגליל  
 תכנית מס' 1-97/מק/א

שניו לתכנית אפורטת מס' ג' 8250/ג  
 ביעוקף לשיני בהגדלת יח' דיוור בלבד.

גוש: 18274

חלקות: 64, 63, 60, 50, 49  
 48, 38, 36, 35

מגו' ש' 8 ÷ 20

יזום התכנית:

דמת שלומי בע"מ  
 חברה לבנין והשקעות  
 ת.פ. 512335415  
 ת.ד. 79 שלומי, מיקוד 22832  
 טל פקס' - 04-9809655  
 טל' - 04-9809208

בעל הקרקע:
















א.מ. והדרשות המקומיות

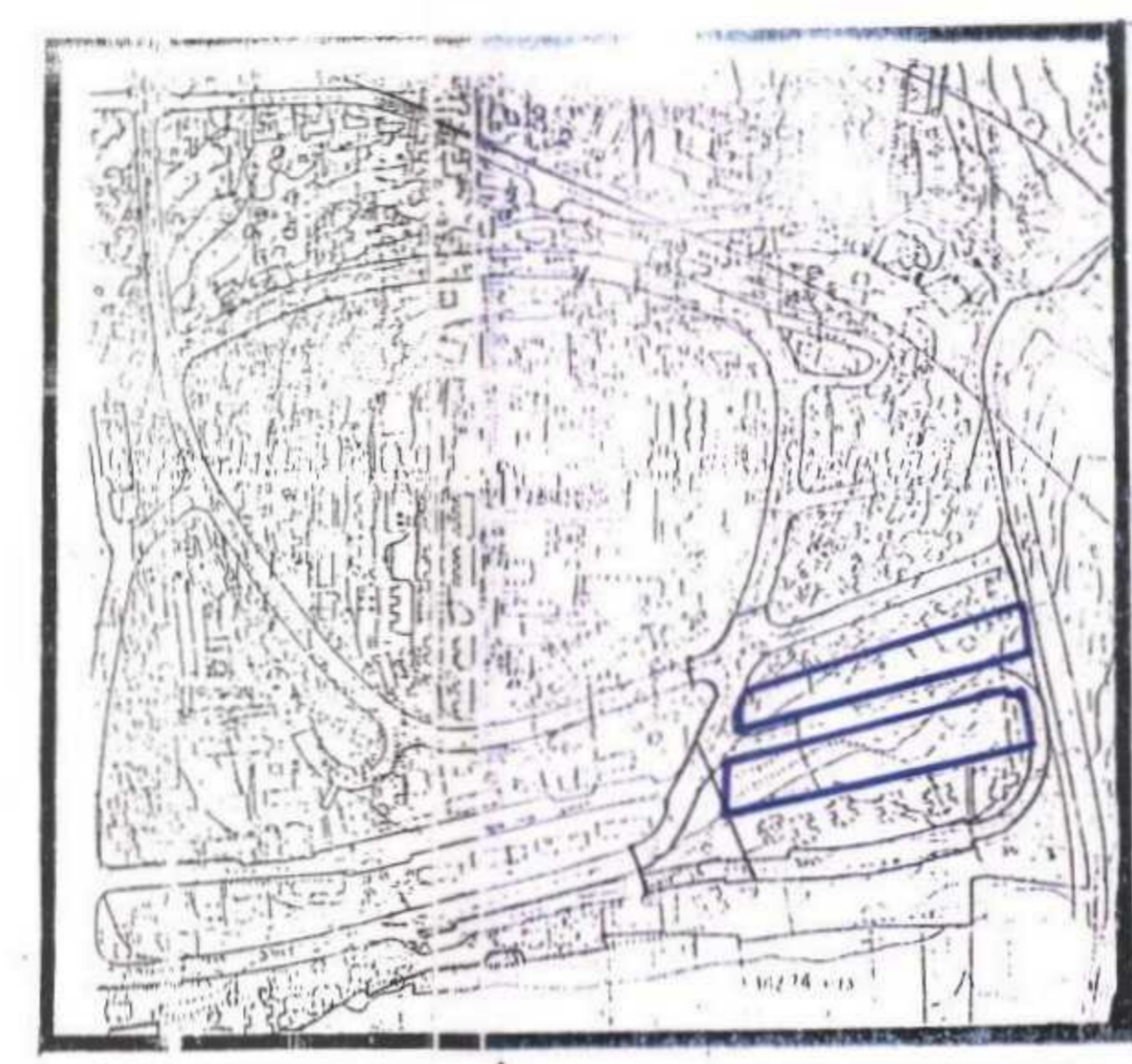
עורך התכנית:

אנ הנדסה:  
 רחוב הפלאח 16 צפת ת.ד. 1309  
 טל פקס' - 06-6923491  
 טל' - 06-6923235  
 אנג': איון יונתן - מהנדס רשו  
 מס' 76908  
 אדריכלית: מאיבה ולדיה -  
 רשו' מס' 62491

שטח התוכנית: ארפית.

## מקרא:

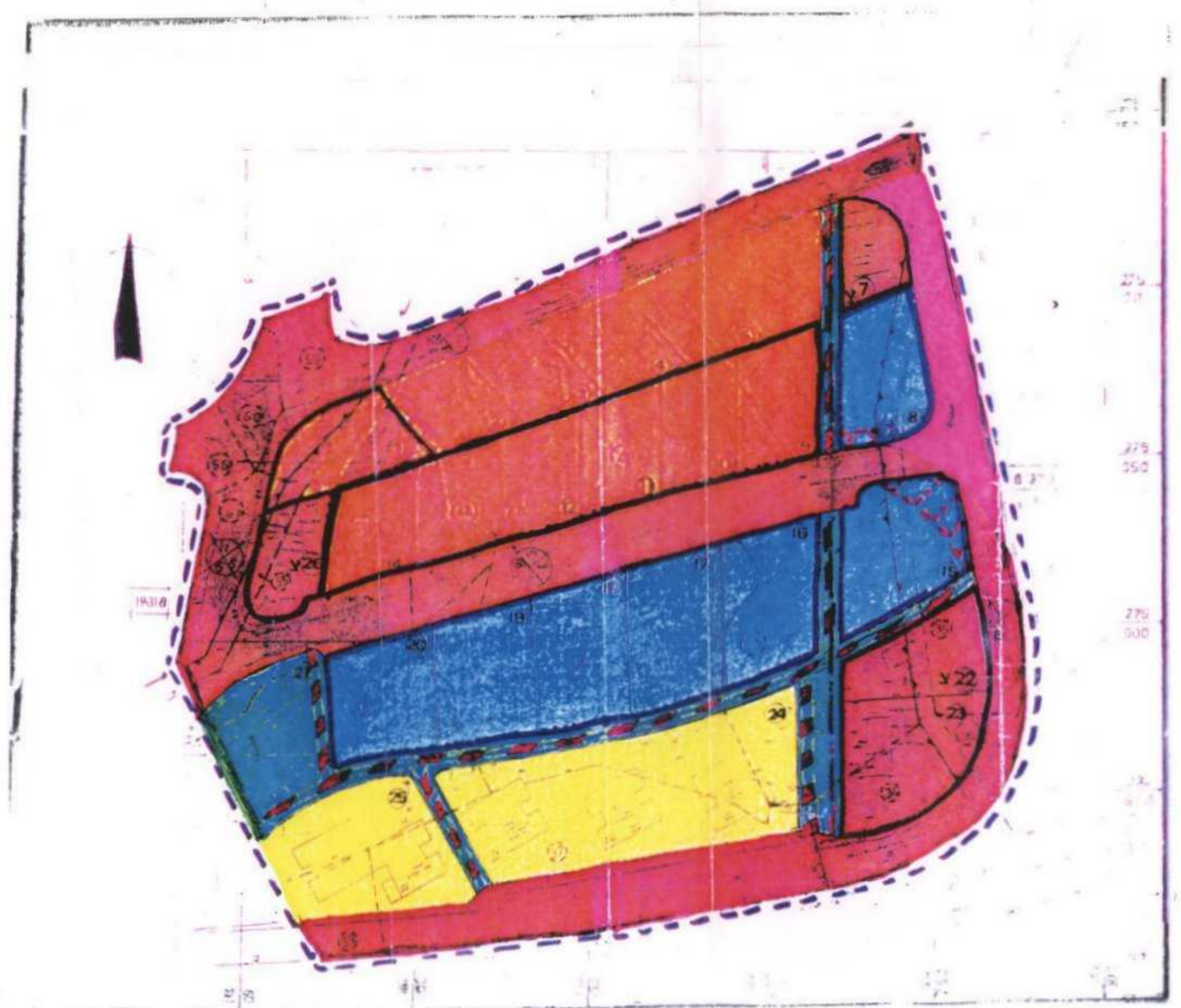
-  דרך קיימת
-  דרך מוצעת
-  דרך לביטול
-  שטח ציבורי פתוח
-  שטח לבניני ציבור
-  מגורים א
-  מגורים ב
-  מגורים ג
-  שטח למתקנים הנדסיים
-  גבול הגוש
-  גבול ומס חלקה רשומה
-  גבול ומס מנרש חדש
-  מס דרך  
קו בנין  
רוחב הדרך
-  דרך להוכיח רגל
-  גבול התכנית
-  משולב מגורים+ציבורי
-  קו מתח גבוה
-  גבול תוכנית מאושרת



נורשים הסביבה 5000-מצב קיים טפ' ת.נית המיתאר, 6579

### טבלת שטחים ויעודים

תאור השטח	צבע האזור	השטח בדונם	השטח באחוזים
מגורים-א	כתום	2,637	29.9
מגורים-ב	תכלת	7,947	75.1
סה"כ:		10,584	100.00 %



מצב מוצע 1:1250