

מרחב תכנון מקומי עפולה  
 חובנית מס' 12/302/ק/08  
 המהווה שינוי לתוכנית מתאר מס' 302/ג מאושרת  
 התחום שטופס מוציאיפלי עיריית עפולה

מחוז : הצפון  
 עפה : יזרעאל  
 מקום : עפולה  
 גוש : 16663

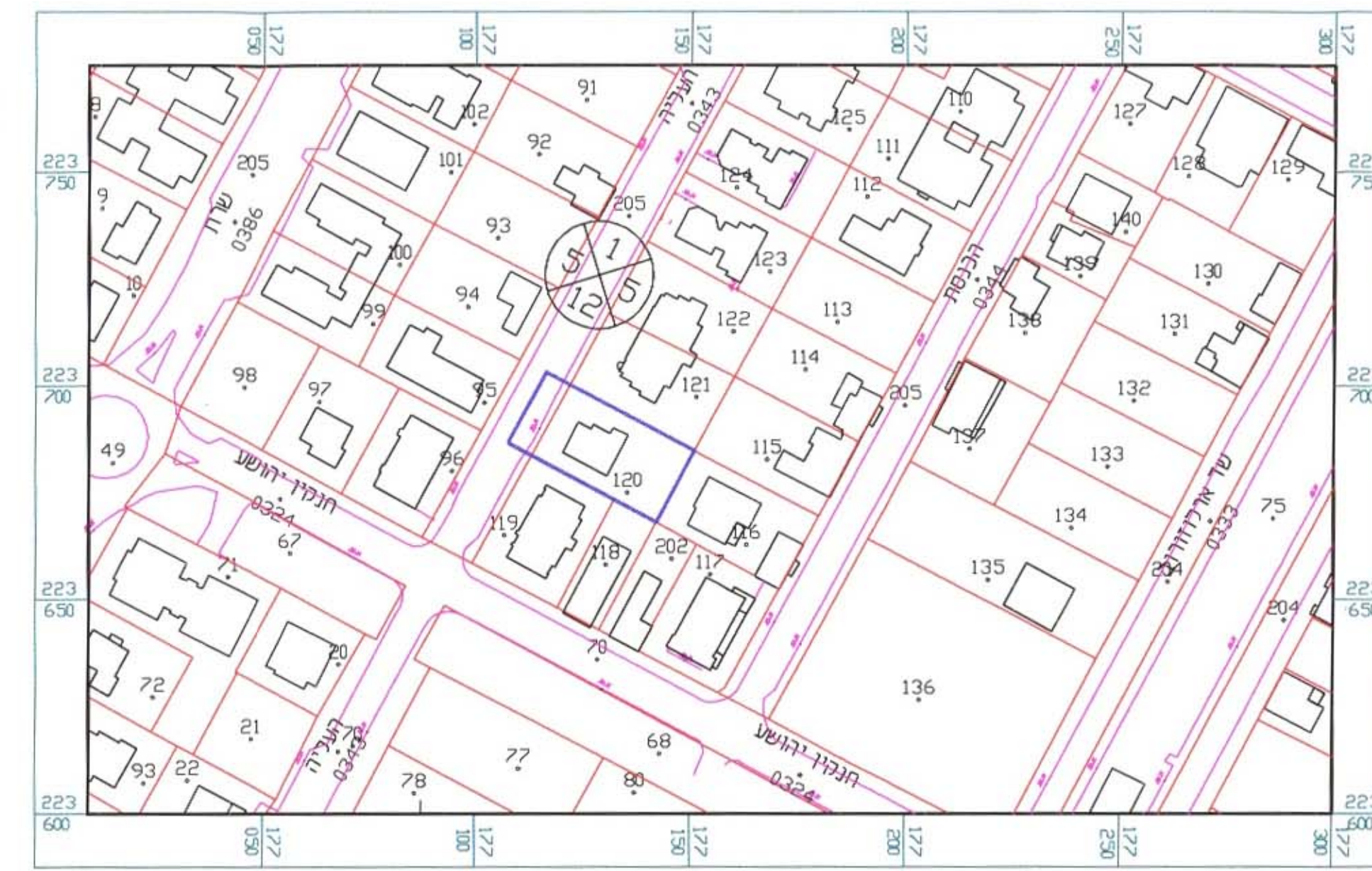
חלקה : 120  
 חלקי חלקה : 205  
 מפרט התכנית : שינוי קו בניה אחורי לשטחי שירות  
 שטח התכנית : רח' העליה  
 שטח התוכנית : 0.736 דונם  
 היזום : מנשפ' אליה  
 רח' העליה עפולה  
 פל" : 056-779436  
 בעל הקרקע : מנשפ' אליה  
 רח' העליה עפולה  
 פל" : 056-779436

שוכד התוכנית : "רוחם שבח" - ארד פורמטי יקפודת - שבה  
 חברה למדידת תכנון ייזום בניה פל" 12/302/ק/08  
 שרד ארלוחוב 16 עפולה  
 טל' 04-6594970 פקס : 04-6595164

ק"מ : 1 : 250  
 תחומות :  
 יוזם התוכנית :  
 בעל הקרקע :

תאריך : 20/01/04  
 מקרא :

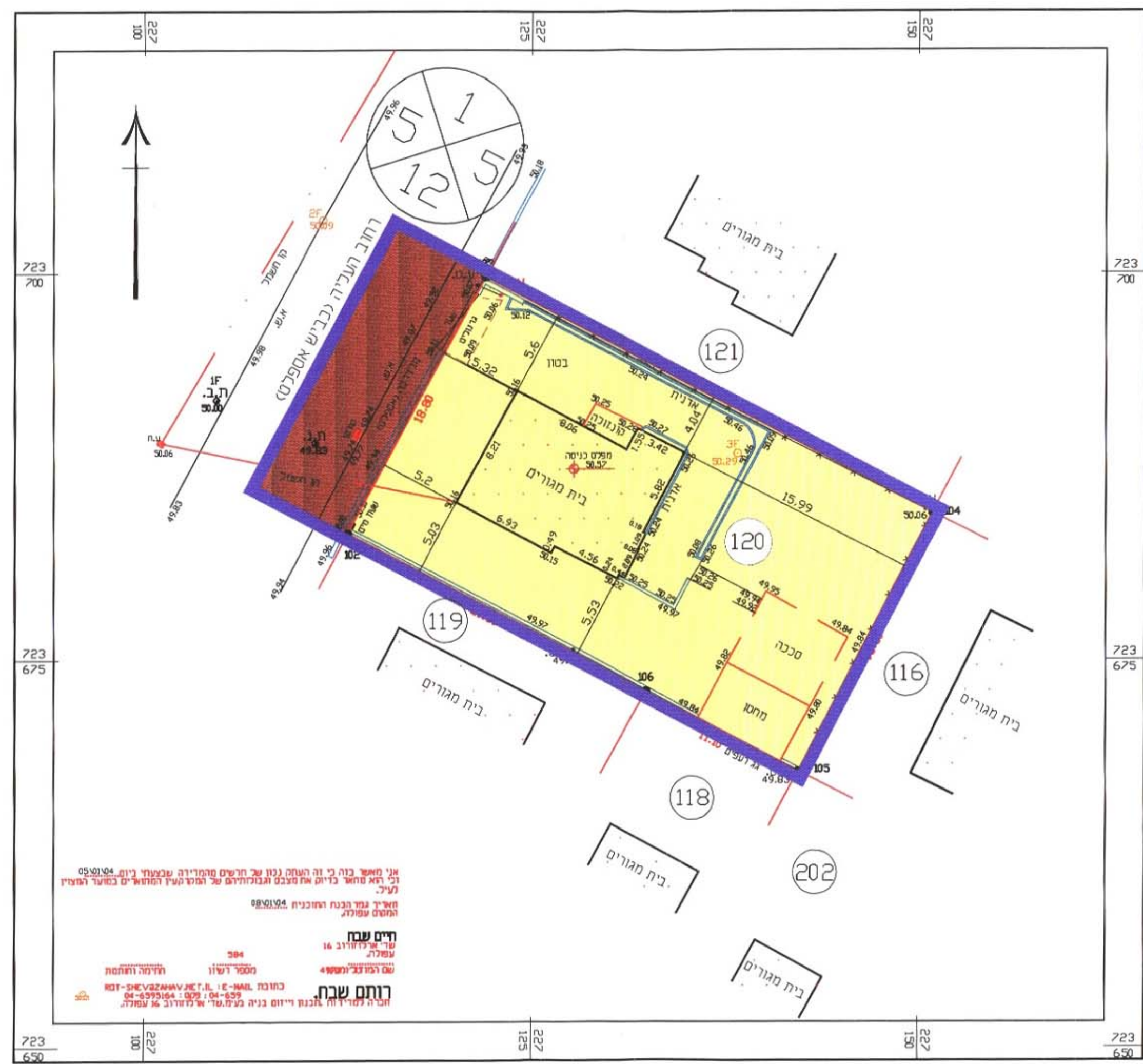
- גבול התכנית - קו כחול רצוף
- גבול חלקה - קו שחור רצוף
- מספר דרך - ספרה ברבע העליון של העיגול
- קווי בניין מינימליים - ספרות ברבעים הצדדים של העיגול
- רוחב הדרך - ספרה ברבע התחתון של העיגול
- אזור מגורים ג' - צהוב
- דרך קיימת - חום
- מבנה להריסה - קו צהוב מקווקו
- מספר חלקה - עגול עם מספר



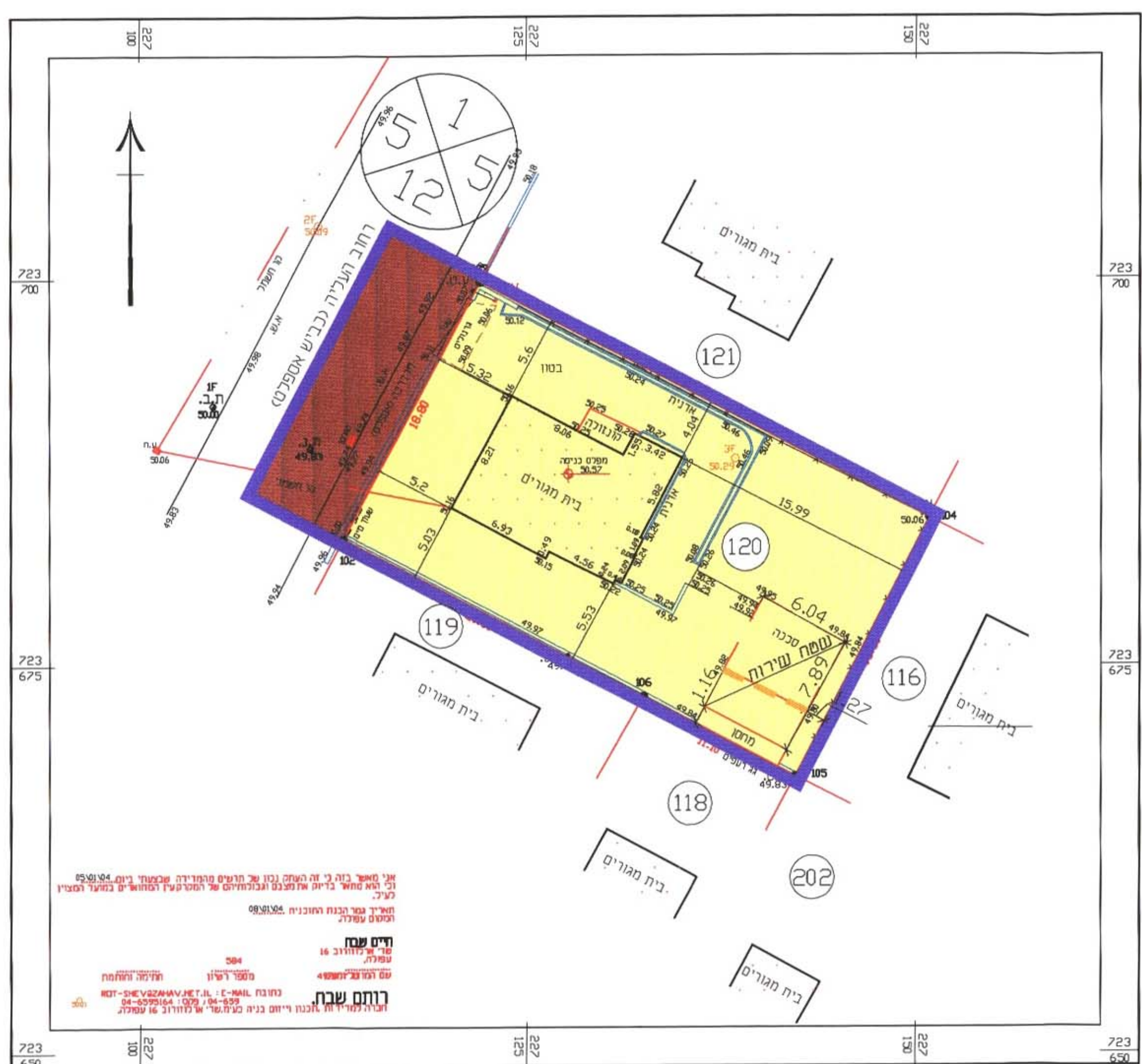
תרשים סביבה 1 : 1250

טבלת שימושי קרקע

יעוד הקרקע	שטח (מ"ר)	%	יעוד הקרקע	שטח (מ"ר)	%
מגורים ג'	616	83.7%	מגורים ג'	616	83.7%
דרכים	120	16.3%	דרכים	120	16.3%
סה"כ	736	100.00%	סה"כ	736	100.00%



מצב קיים 1 : 250  
 ע"פ ת.מ. 302/ג המאושרת



מצב מוצע 1 : 250