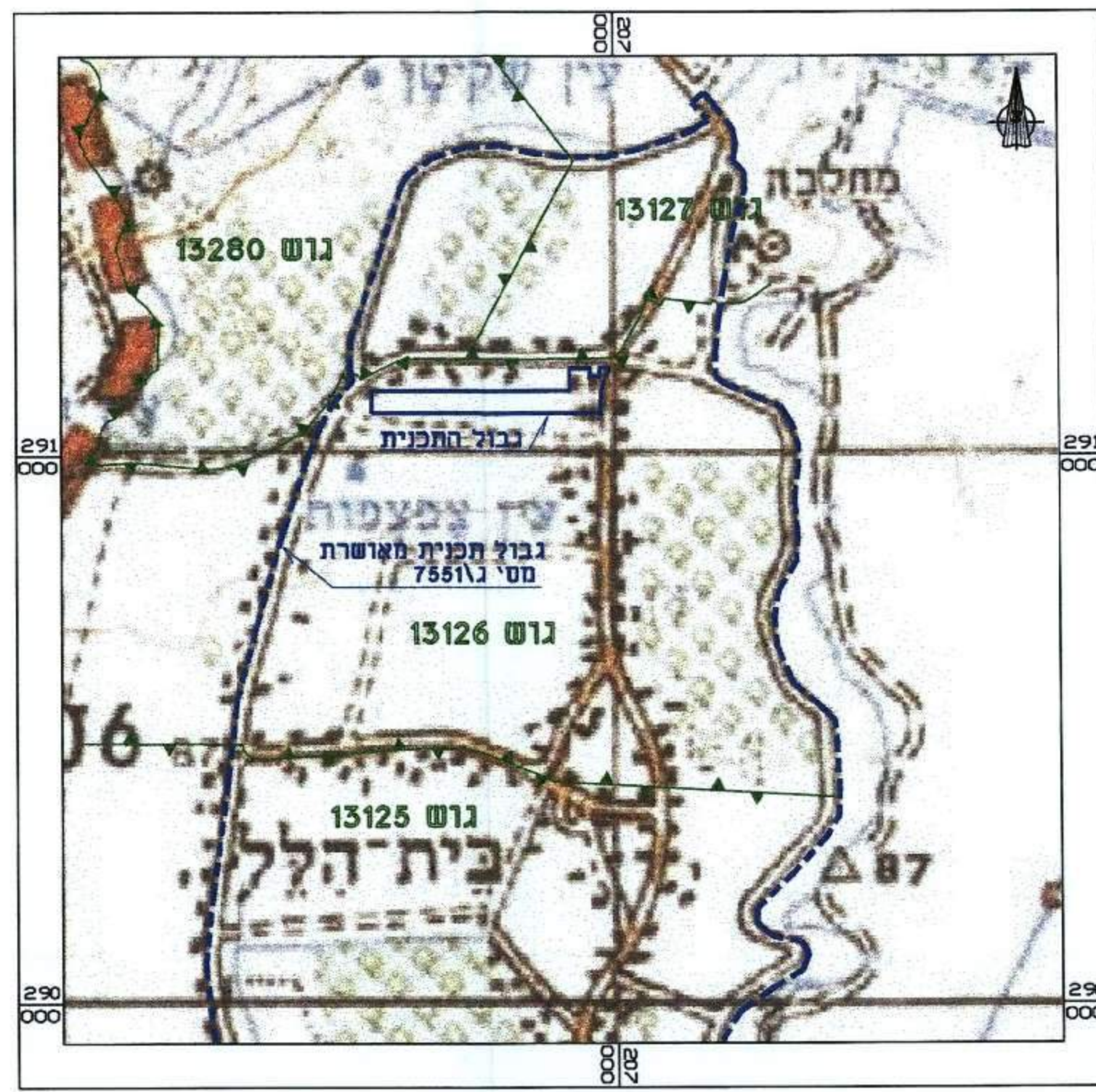
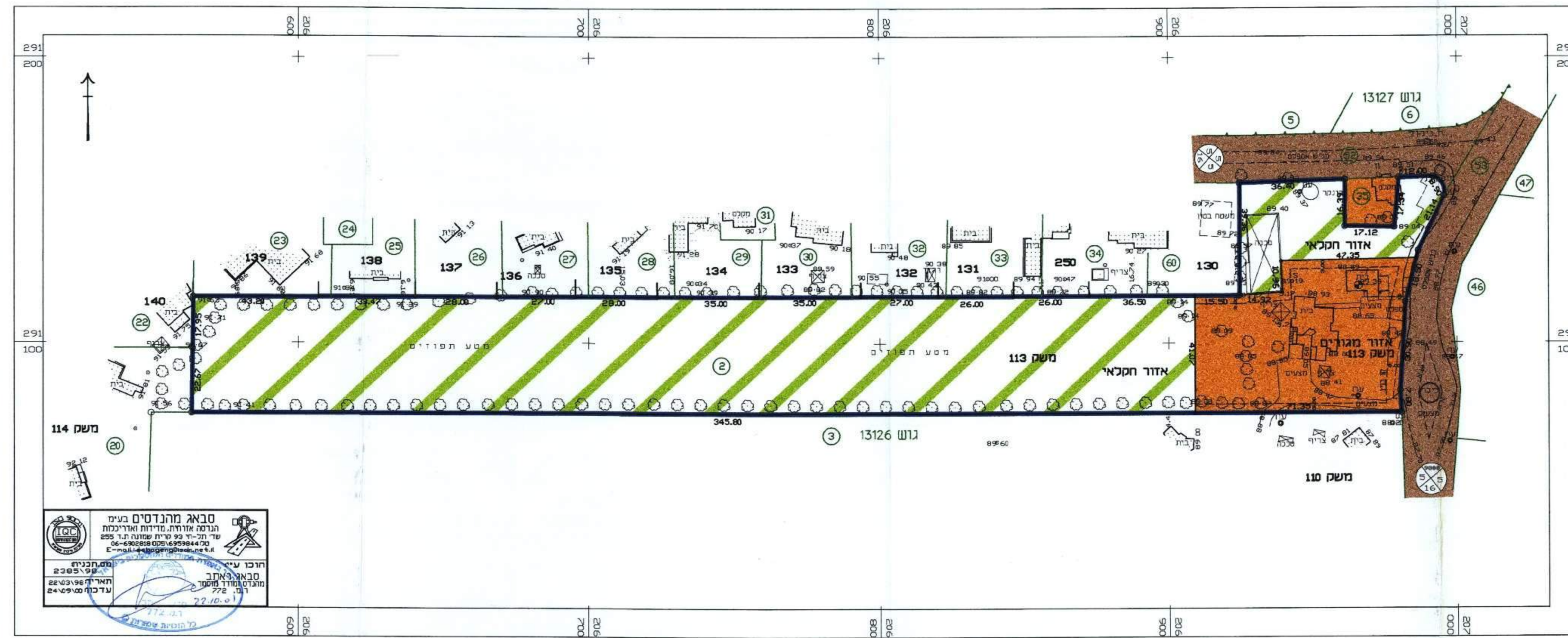


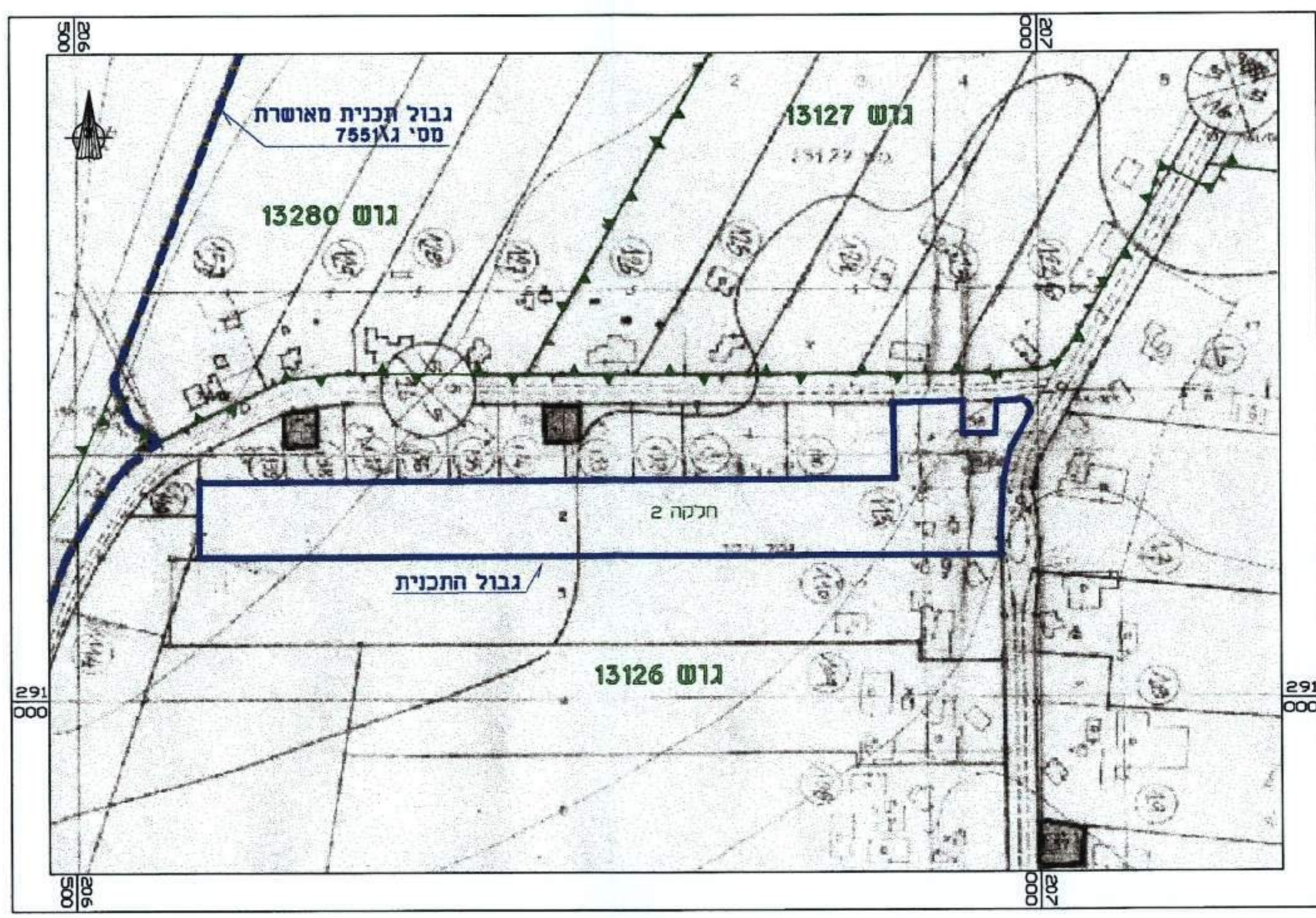
תכנית מצב קיים קני"מ : 1:1000



תרשים סביבה קני"מ : 1:10000



תכנית מצב מוצע קני"מ : 1:1000



תרשים סביבה קני"מ : 1:1250

מחזור הצפון
 מרחב תכנון מקומי - גליל עליון
 תחום שפוט מוניציפאלי - מ.א. מבואות חרמון
 מקום - בית הלל 113
 תכנית מס' גע/מק/048
 המהווה שינוי לתכנית מס' 7551/ג
 תכנית מפורטת בסמכות ועדה מקומית לאיחוד חלקות
 וחלוקה מחדש בהסכמה ושנוי קו בנין אחורי
 ל-79' סעיף 6א2 (א)

מחזור : הצפון
 נפה : צפת

גושים	חלקות שלמות	חלקי חלקות
13126	2	

מגרש : משק 113
 קני"מ : 1:1000
 שטח התכנית : 19.410 דונם מסר
 בעל הקרקע : מנהל מקרקעי ישראל
 קורית המטלה ת.ד. 580 - נצרת עילית
 יוזם התכנית : שורץ שמעון בית הלל - 04-6959811
 עורך התכנית : סבאג מהנדסים בע"מ
 קורית שסות, שד תל-חי 93 ת.ד. 255
 046902818 פקס: 046959844:72

תאריך הכנת התכנית:

תאריך	הכנה
1 עיז 2001	1
2 עיז 2001	2

מקרא :

- גבול תכנית מאושרת
- גבול התכנית
- גבול גוש
- גבול חלקה ומספרה
- גבול מגרש
- איזור מגורים א
- שטח חקלאי
- דרך קיימת
- מסי הדרך
- קו בניין במסרים
- רוחב הדרך במסרים

טבלת שמחים :

עוד מטה	מצב קיים	מצב מוצע
מס' חלקה	שטח דונם	שטח דונם
1	3.52	3.52
2	15.898	15.898
סה"כ	19.410	19.410

חתימות ואישורים :

ועדה מקומית :

בעל הקרקע :

עורך התכנית :

אחרים :

ועדה מקומית חליטה להסדך את התכנית
 בשיטה מס' 2001/10 ביום 4/5/01
 048/מק/14

סבאג מהנדסים בע"מ
 הנדסה אדריכלות מדידות ואדריכלות
 שד תל-חי 93 קרית שמונה ת.ד. 255
 04-6902818 פקס: 046959844:72
 E-mail: sabageng@isdn.net.il

מס.ת.תכנית: w:\tob\1b-02-01\1b-048.dwg