מפה מצבית טופוגרפית
מצב קיים

עא/01/1010
Plot : Taba-1010.plt

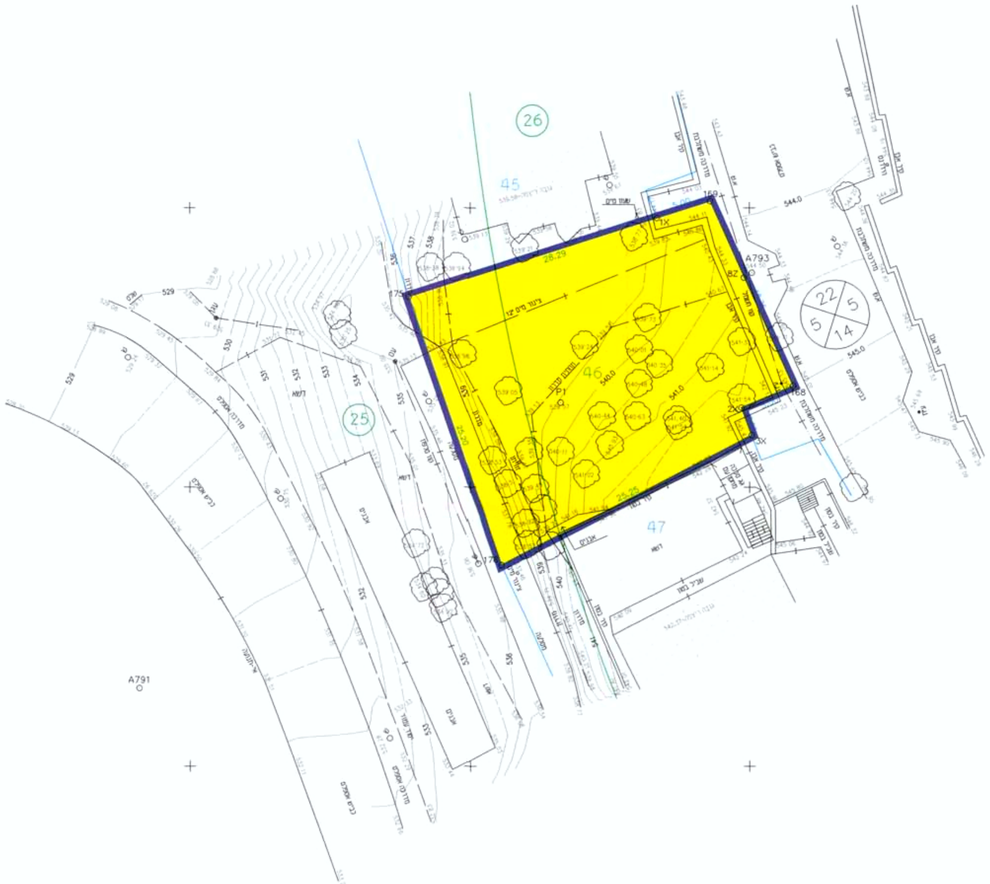

קנה מידה 1 : 250

מטר 5 0 5 10 15 20 25 מטר

אני מאשר בזה כי תוכנית זו היא העתק נכון של תרשים מהמדידה שבוצעה ביום **16/08** שנה **2001** וכי הוא מתאר בדיוק את מצבם וגבולותיהם של המקרקעין המתוארים בה במועד התצ"ן בעבל.

תאריך גמר הכנת התכנית: **18/10/2001**
מקום: **נצרת**

עזמי אבו חנא
רשיון מס' 668

עזמי אבו חנא - מודדים מוסמכים.
נצרת ת.ד. 2527 מיקוד 16124
טל' - 04-6569782
פקס' - 04-6465295

תרשים סביבה קנ"מ 1 : 1250 (תב"ע)

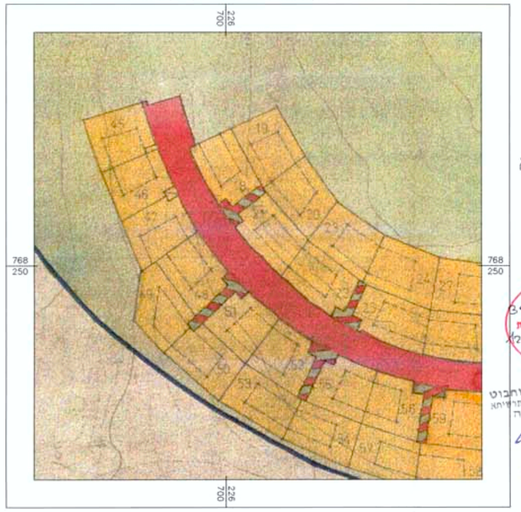

תרשים סביבה קנ"מ 1 : 2500

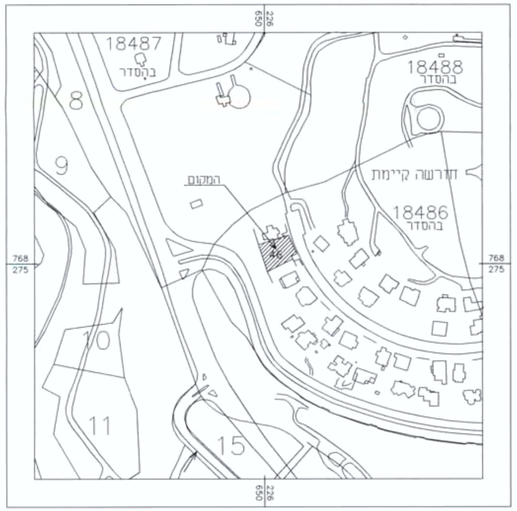

חישוב שטחים		
יעוד	שטח בדונם	%מסה"כ שטח התוכנית
אזור מגורים א	0.649	100%
סה"כ שטח התוכנית	0.649	100%

בדיק תוכניות
21-04-2002
נ ת ק ב ל
תיק מס'

חוק התכנון ובניה התשכ"ה 1965
מחוז הצפון
מרחב תכנון מקומי מעלה נפתלי
תחום שיפוט מוניציפלי עיריית מעלות תרשיחא
נפת עכו

תכנית מפורטת מס': מנ/מק/3901
המהווה שנוי לקווי בניין לתוכנית מפורטת מס' ג/2614

ועדה מקומית מעלה נפתלי
אישור תכנית מס' 3901
הועדה המקומית מחליטה לאשר את התכנית
בישיבה מס' 2002-03 ביום 12.06.02
יו"ר הועדה
מהנדס הועדה
מנהל אגף אכלוס ובינוי
עיריית מעלות-תרשיחא

קנה מידה 1:500

הקרקע הכלולה בגבולות התכנית:
גוש 18486 : חלקות : 25,26

שטח התכנית: 0.649 דונם
יזמים : גיל בו שושן
בעלי הקרקע : מנהל מקרקעי ישראל
עורך הבקשה : אדר' דוד מדינה
שדר' מושה גושן 65 ק.מוצקין
טל. 04-8709797
תאריך : 18-10-2001

הודעה על אישור תכנית מס. 3901
פורסמה בילקוט הפרסומים מס. 5096
מיום 21.09.02

מקרא :

- אזור מגורים א
- 63 גבול חלקה ומספרה
- גבול גוש
- גבול מגרש
- גבול תכנית
- מס' הדרך
- קו בנין
- רוחב הדרך

D:\Mor\Mapot\1010\Dwg\taba-1010.dwg Wed Apr 24 09:29:35 2002 Azmi Abu Hanna