

מחוז הצפון

מרחב תכנון מקומי-גליל תחתון

תכנית בסמכות ועדה מקומית

תכנית מס' גת/מק/5361/1 המהווה תחליף לתכנית מס' ג/5361 שבתוקף

מסרת התוכנית :- שינויי בקו בניין צידי- לפי תשרים למתן ליגיטימציה לבית קיים

תחום שיפוט מוניציפלי:- מושב הזורעים

המקום :- מושב הזורעים

:- גוש 15278 מגרש 102 , 104

שטח התוכנית :- 1.530 דונם

בעל הקרקע :- מ.מ.י קרית רביון - נצרת עלית - טל: 04-6558211

היוזם :- מושב הזורעים טל: 04-6731803

עורך הבקשה :- מסאד פורמאן - מהנדס בניין
ת.ד. 247 מוקבלה - מיקוד 19354

תאריך :- 28-02-3002

חתימות

יוזם התוכנית

בעל הקרקע

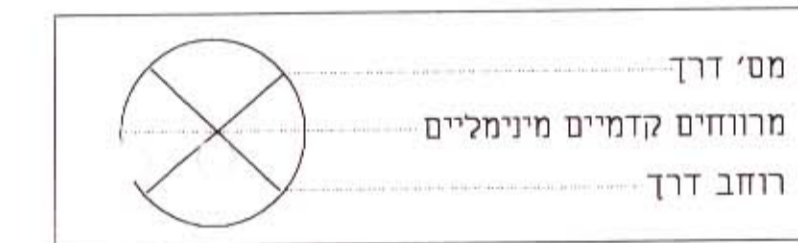
עורך התוכנית

מודד מוסמך

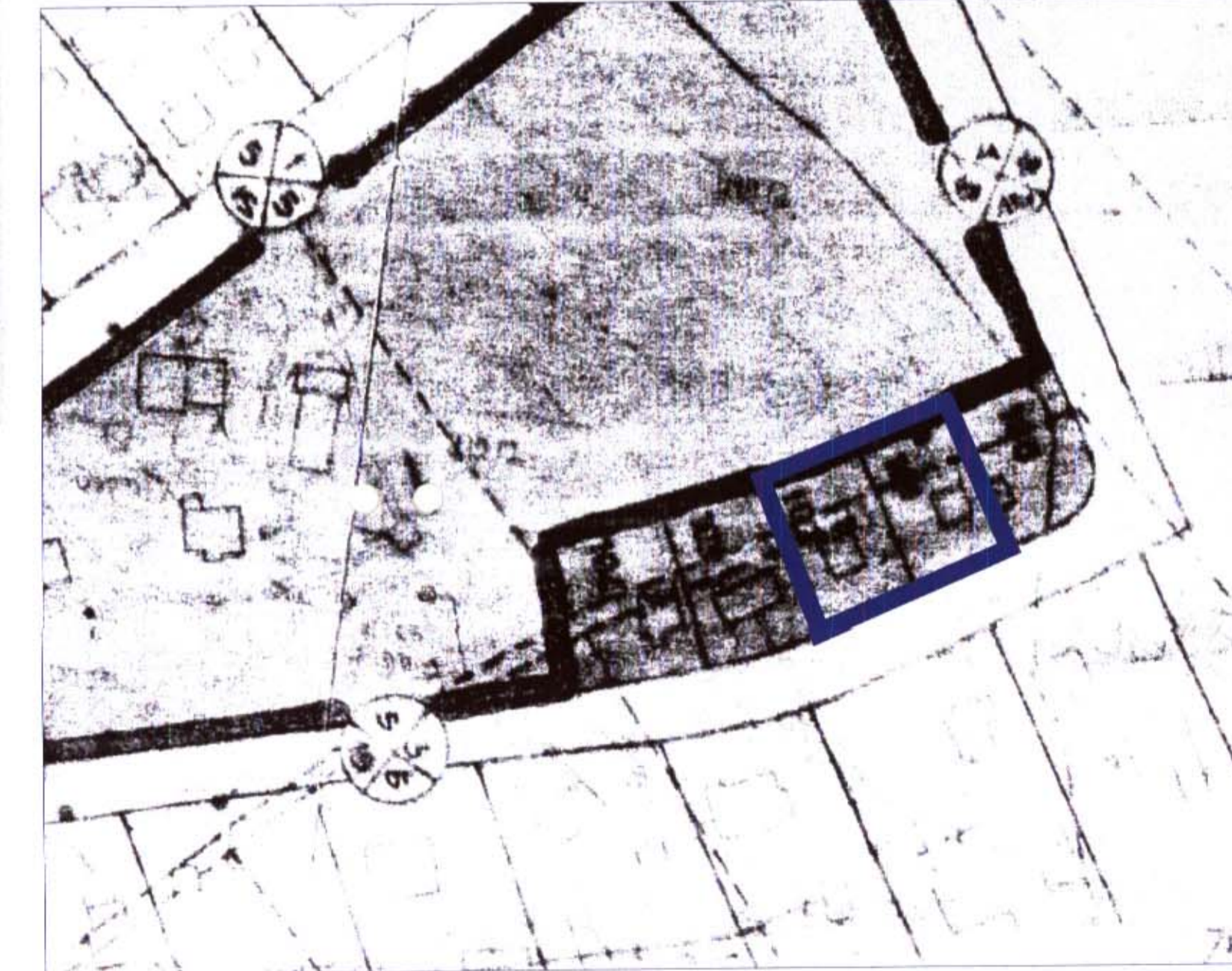
מקרא וטבלת שטחים ושימושים

מצב מוצע		מצב קיים		ייעוד השטח	
אחוזים	שטח ב-ד'	אחוזים	שטח ב-ד'	גבול תכנית	גבול תכנית
100.0%	1.530	100.0%	1.530	אזור מגורים א'	אזור מגורים א'
100.0%	0.750	100.0%	0.705	מגרש 101	מגרש 101
100.0%	0.78'	100.0%	0.825	מגרש 102	מגרש 102

15278	מס' גוש	דרך קיימת
101	מס' מגרש	קו בנין
102	מס' מגרש	קו גבול



תשרים סביבה קני"מ 1:1250



ועדה מקומית מוסמכת
הפקדת תכנית מס' 15278
הועדה המקומית החליטה להפקיד את התכנית
בשיבה מס' 2019
ת"ד הועדה

הודעה בדבר הפקדת תכנית מס' 15278
פרסמה בליקוט הפרסומים מס' 2019
מיום 28.02.02 עמ' 1303

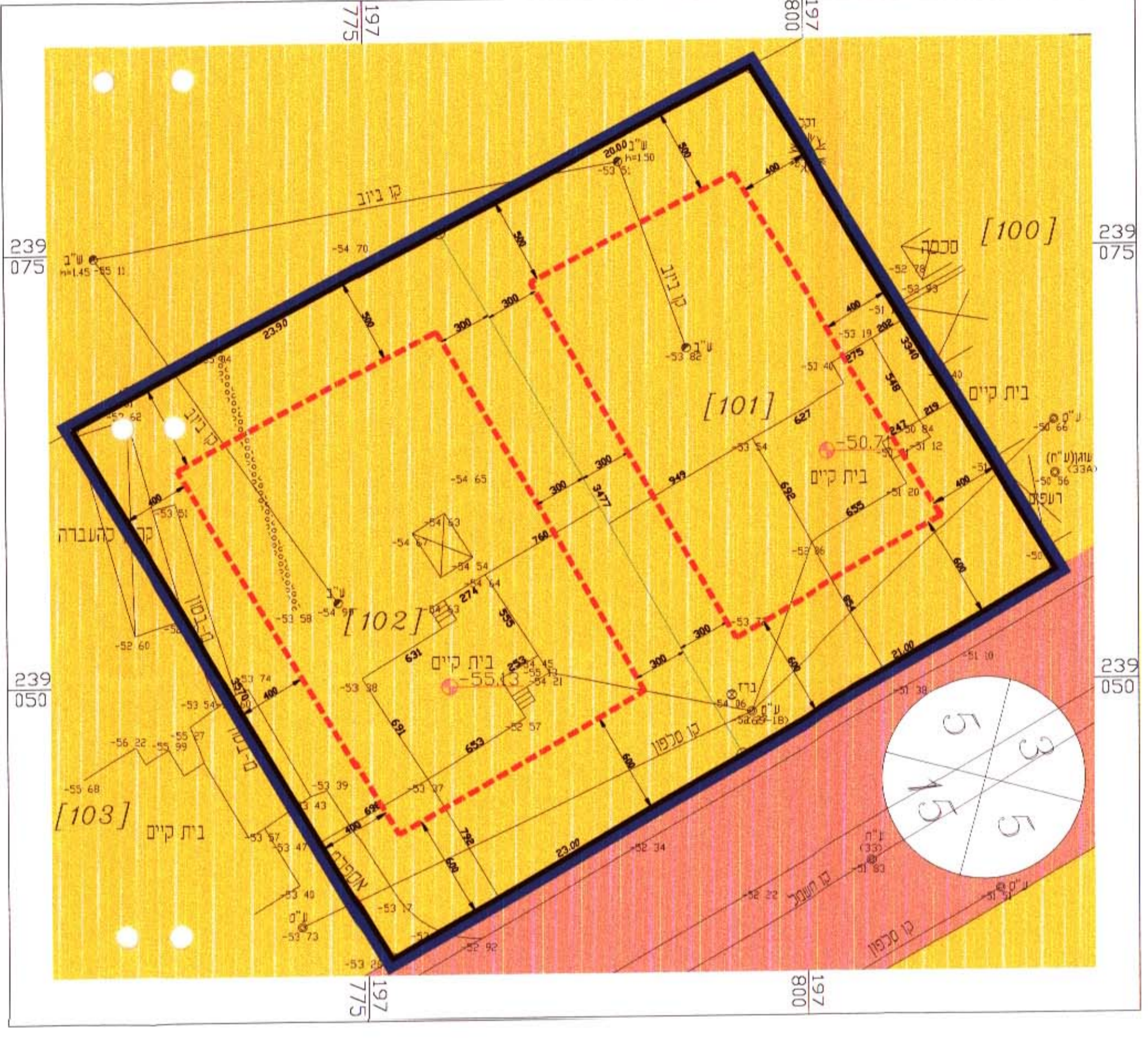
הועדה המקומית לתכנון ולבניה גליל תחתון
הודעה על הפקדת תכנית מס' 15278
פרסמה בעיתון ה"פאר" ביום 28.02.02
בעיתון ה"פאר" ביום 28.02.02
בעיתון מקומית הפט"ח ביום 28.02.02

ועדה מקומית גליל תחתון
אישור תכנית מס' 15278
הועדה המקומית החליטה לאשר את התכנית
בשיבה מס' 2019 ביום 11.04.04
סגנית תכנון

הועדה המקומית לתכנון ולבניה גליל תחתון
הודעה על הפקדת תכנית מס' 15278
פרסמה בעיתון ה"פאר" ביום 28.02.02
בעיתון ה"פאר" ביום 28.02.02
בעיתון מקומית הפט"ח ביום 28.02.02



תשריט מצב מוצע קני"מ 1:250



תשריט מצב קיים קני"מ 1:250