

# מצפים ומצפורים

תכנית מספר: ג/12358

שם האתר:

## 15- עין אפיק



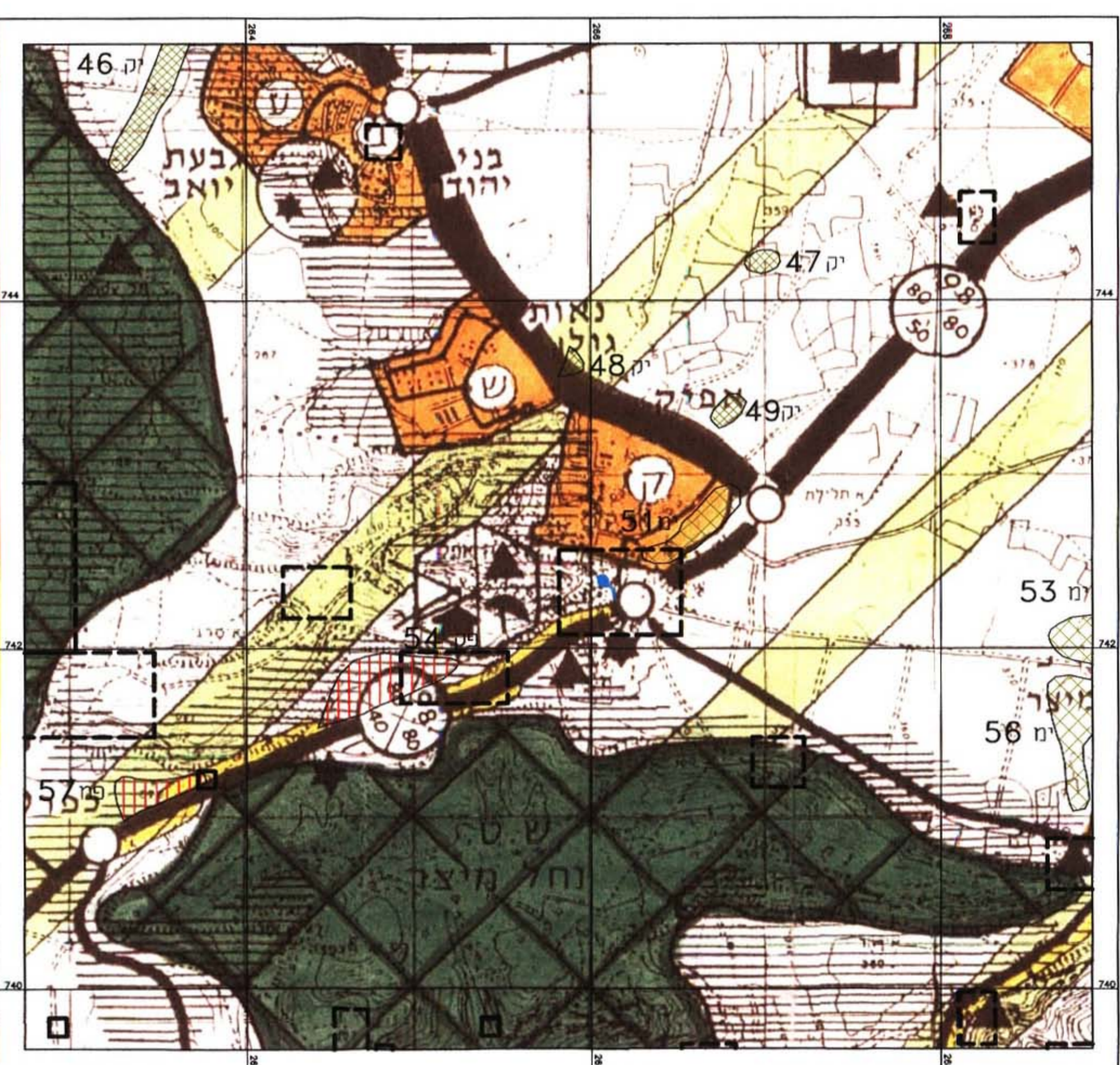
מחזור : צפון  
 נפה : גולן  
 מרחב תכנון מקומי : גולן  
 תחום שיפוט מוניציפלי: מועצה אזורית גולן  
 בעל הקרקע : מנהל מקרקעי ישראל  
 קרית הממשלה נצרת עלית  
 טלפון: 04-6558211  
 מועצה אזורית גולן קצרון  
 טלפון: 04-6964026 04-6969711

עורך התכנית : אבישי טאוב תכנון אדריכלי ובינוי ערים בע"מ  
 כורים ד.ג. חבל כורים 12391  
 טלפון: 04-6934977 פקס: 04-6938468

גוש: 200000 חלקה מחלקה: 19  
 שטח התכנית : 4.1 דונם  
 קנה מידה : 1:1000; 1:25,000  
 תאריך : 04.2002 ; עדכון : 05.2002, 10.2002, 12.2003

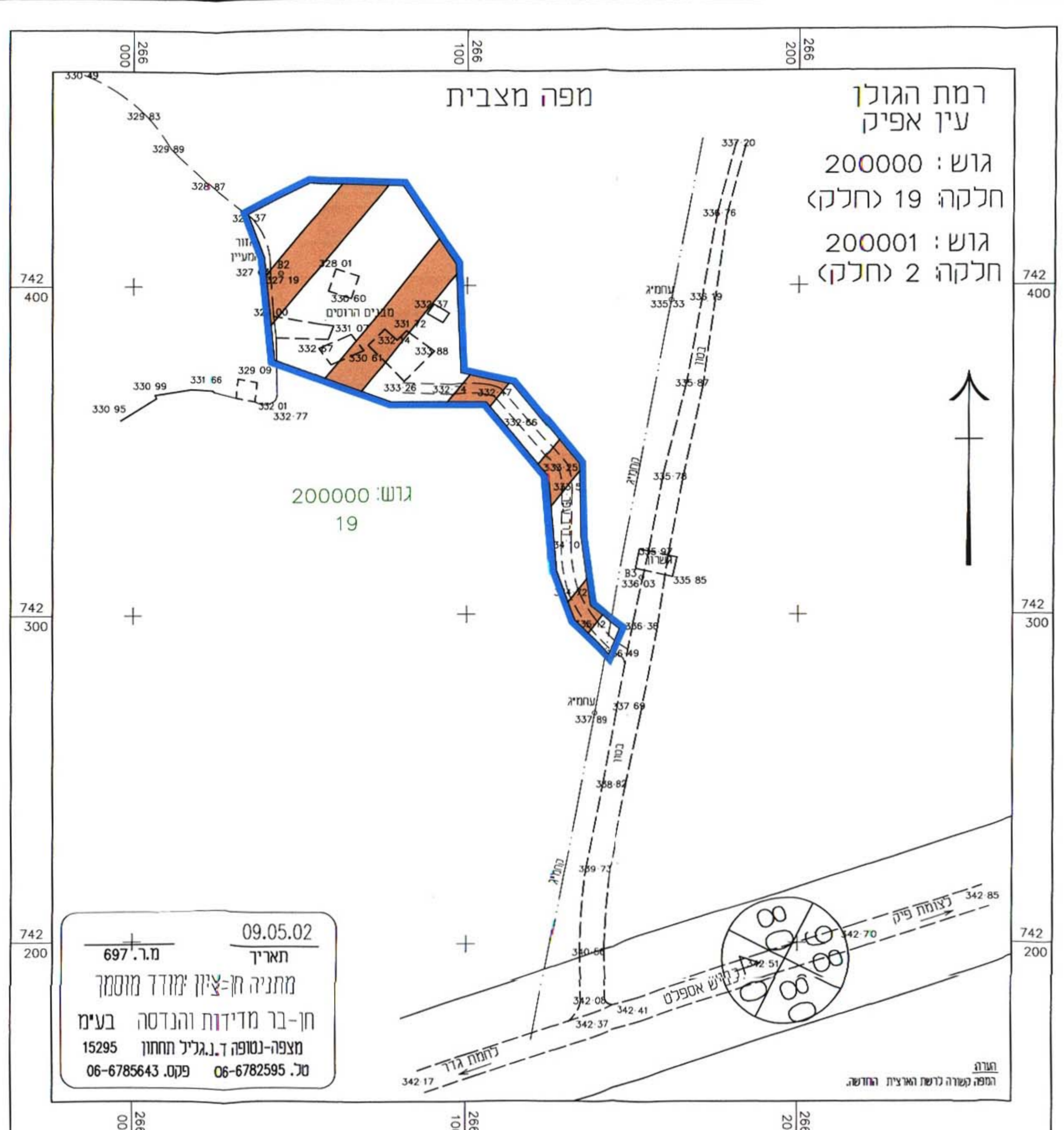
**מקרא:**

- גבול תכנית
- גבול ומספר חלקה רשומה
- שטח מצפור
- קרקע חקלאית
- שטח דרך קיימת
- קו אי חסימת מראה הנוף לאורך הדרכים
- מס' דרך
- קו בנין
- רוחב הדרך

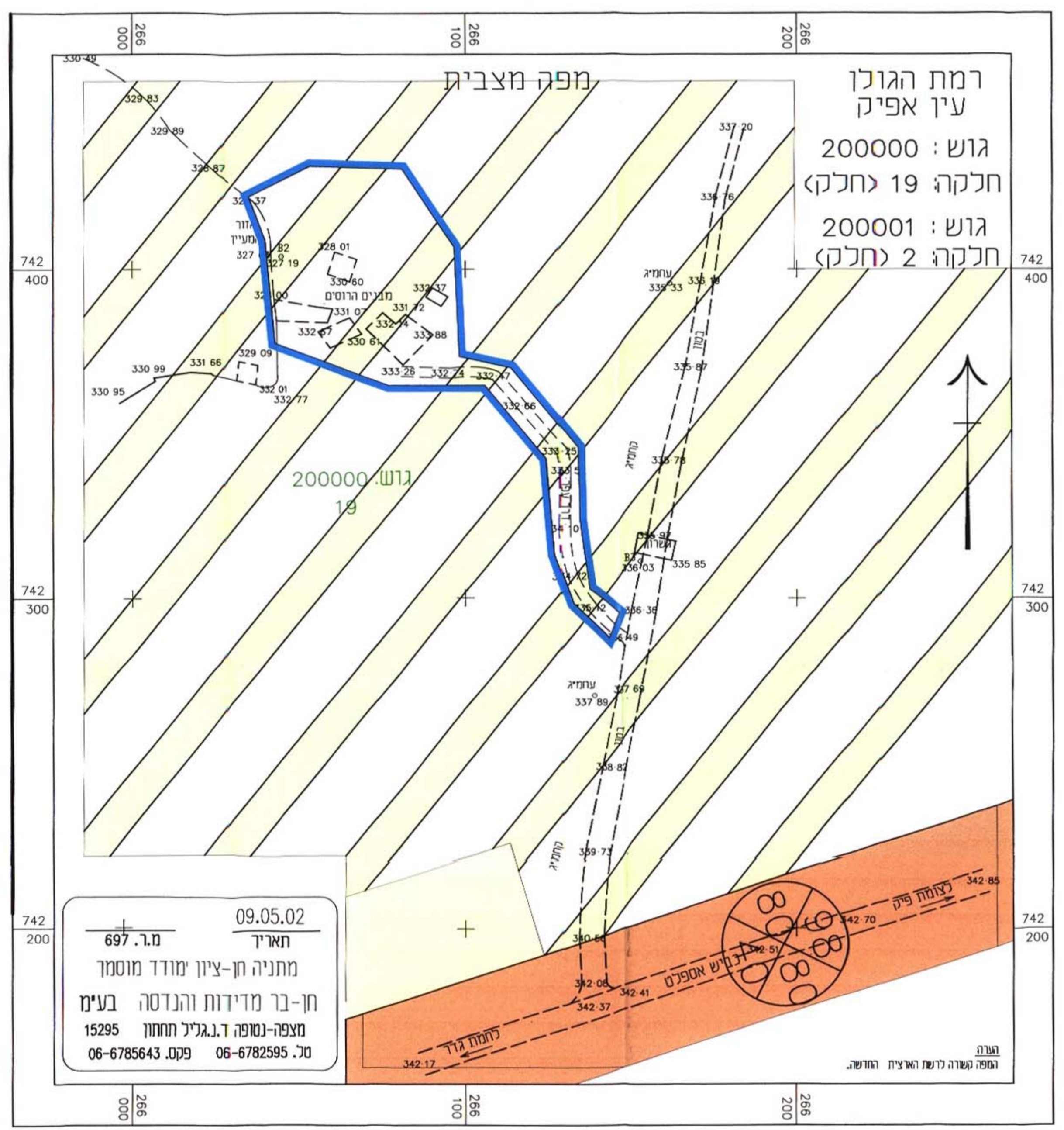


### מצב קיים לפי ת.מ.מ. (3) 2 קנ"מ: 1:25,000

- מקרא תחשים סביבה:**
- גבול תכנית
  - קו אי חסימת מראה הנוף לאורך הדרכים
  - קרקע חקלאית
  - שטח שימור חזותי
  - שטח שמורת טבע
  - שטח ישוב כפרי
  - יער נטע אדם קיים לפי תמ"א 22
  - יער נטע אדם מוצע לפי תמ"א 22
  - יער פאראק מוצע לפי תמ"א 22
  - יער פאראק קיים לפי תמ"א 22
  - אתר עתיקות מוכרז
  - גבול תכנית
  - קו אי חסימת מראה הנוף לאורך הדרכים
  - קרקע חקלאית
  - שטח שימור חזותי
  - שטח שמורת טבע
  - שטח ישוב כפרי



### מצב מוצע קנ"מ: 1:1000



### מצב קיים קנ"מ: 1:1000

**חתימות ואישורים**

אבישי טאוב  
 מנהל מקרקעי ישראל  
 כורים ד.ג. חבל כורים  
 04-6934977 פקס: 04-6938468

**טבלת אזוריים ושטחים**

האזור	שטח בדונמים מאושר	אחוזים- מאושר	שטח מוצע בדונמים	אחוזים- מוצע
שטח חקלאי	4.1	100.0%	-	-
שטח מצפור	-	-	4.1	100.0%
סה"כ	4.1 'ד'	100.0%	4.1 'ד'	100.0%