ועדה מקומית עפולה
3/554 עפ/מק/
הוועדה המקומית החליטה להפקיד את התכנית
בישיבה מס' 3/3/04 מיום
אינג' מ. כהן
מהנדס הועדה
משה לוי
יו"ר הועדה

הודעה על אישור תוכנית מס. 3/554/מק/עפ
פורסמה בילקוט הפרסומים מס. 5376
מיום 4/9/04

ועדה מקומית עפולה
אישור תכנית מס' 3/554/מק/עפ
הועדה המקומית החליטה לאשר את התכנית
בישיבה מס' 3004/0008 מיום 21/7/04
אינג' מ. כהן
מהנדס הועדה
משה לוי
יו"ר הועדה

מחוז הצפון

מרחב תכנון מקומי עפולה

רחוב יהושוע חנקין 47 עפולה טלפון 04-6520341

תחום שיפוט מוניציפאלי עיריית עפולה

רחוב יהושוע חנקין 47 עפולה טלפון 04-6520341

המקום: סמוך לרחוב חריש

שם התכנית:

פארק חריש

תכנית מפורטת עפ/מק/ 3/554

המהווה שינוי לתכנית מפורטת מספר 554

בעל הקרקע: עיריית עפולה ואחרים
קרית הממשלה, נצרת עילית פקס. 06-6560521 טל. 06-6558221

יזם התכנית: עיריית עפולה
רחוב יהושוע חנקין 47 עפולה טלפון 04-6520341

מגיש התכנית: עמי דביר
דביר אדריכלות - קיבוץ בית השיטה - 18910 ת.ד. 399 טלפון: 04-6536024

שטח התכנית: 3.56 דונם | קנה מידה: 1:500

גושים חלקות:

גושים	חלקות שלמות	חלקי חלקות
16704	15	14

תאריך הכנת התכנית

הכנה	תאריך
	11.11.03
עידכון 1	19.2.04
עידכון 2	22.3.04
עידכון 3	

טבלת שימושי קרקע

שימושי קרקע	מצב מאושר			מצב מוצע		
יעוד השטח	מספר מגרש	שטח בדונם	%מסה"כ שטח התוכנית	מספר מגרש	שטח בדונם	%מסה"כ שטח התוכנית
מגורים ב'	15/1	1.66	46.63%	1	1.66	46.63%
	15/2	1.76	49.43%	2 א	1.76	49.43
שטח ציבורי פתוח	14/1	0.14	3.94%	2 ב	0.14	3.94
סה"כ שטח התוכנית		3.56	100%		3.56	100%

מצב מאושר

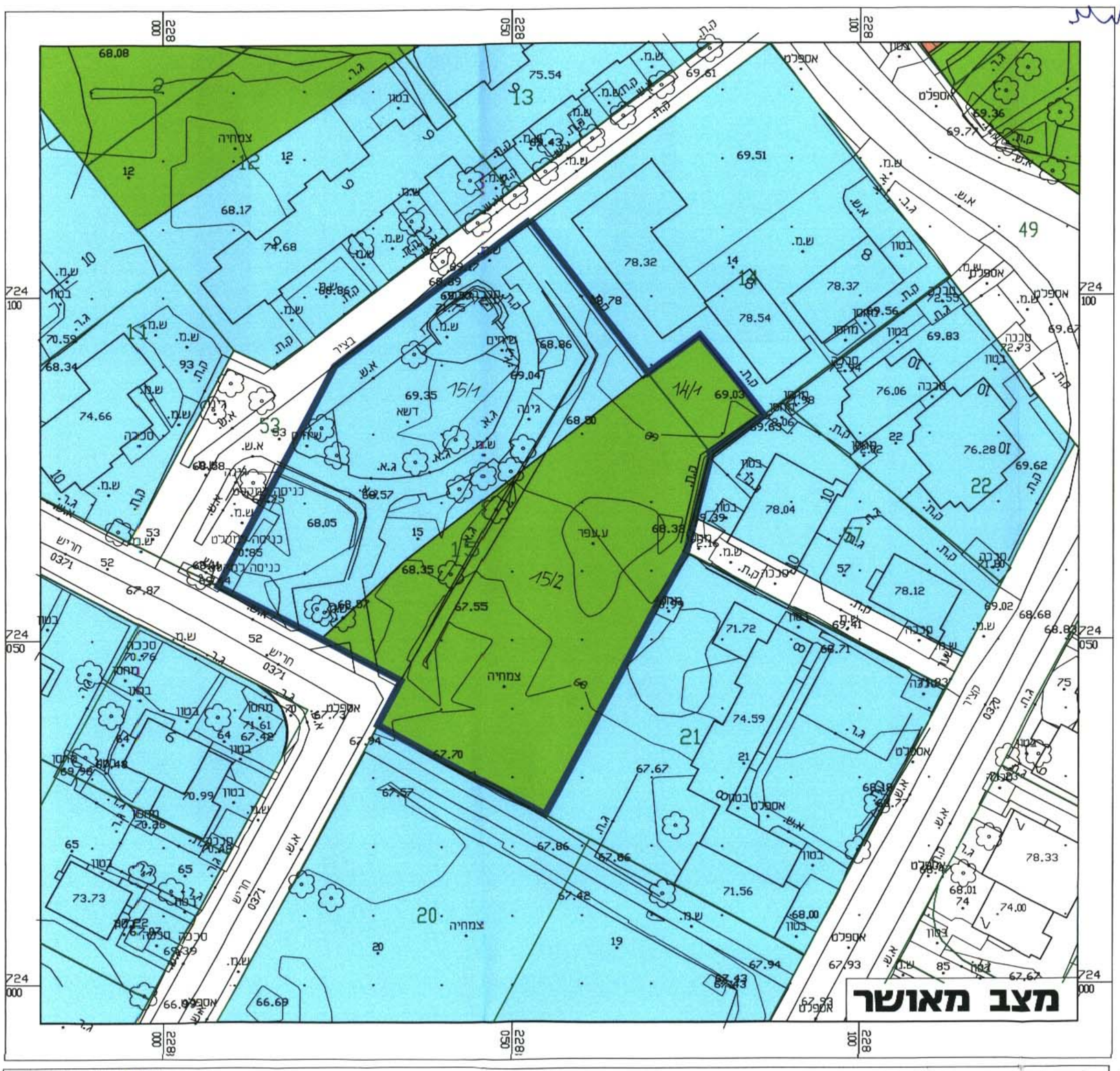

מערכות מידע גאוגרפיות מתקדמות
רחי מוזיר 9, תל אביב טל.: 03-6051262 . פקס.: 03-5469245 .

קנה מידה 1:500

תאריך שרטוט: 27.05.1998

אני מאשר בזה כי מפה זו היא העתק נכון של המפה הטופוגרפית שהכינותי על סמך מדידה שהסתיימה ביום 10 כחודש 11 שנת 1997
וששרטוטה הסתיים ביום 27 לחודש 05 שנת 1998
וכי כל הפרטים שצוינו במפה הם נכונים.

תאריך	שם המודד	מס' רשיון	חתימה
27.05.1998	דדרון כהן	636	

הערות
1. המפה לשמה נערכה המפה:
2. שיטת הביצוע של העבודה הפלכימטרית: פוטוגרמטרית
3. שיטת הביצוע של העבודה האלטימטרית: פוטוגרמטרית
4. הטופוגרפיה מבוססת על עבודה הנ"ל
5. הטופוגרפיה כרשום הארצית מבוססת על הנקודות

מקרא

- מגורים ב'
- שטח ציבורי פתוח
- גבול תכנית זו
- גבול גוש
- גבול חלקה
- מספר גוש: גוש 17021
- מספר חלקה: 49

מפת התמצאות כללית 1:20000

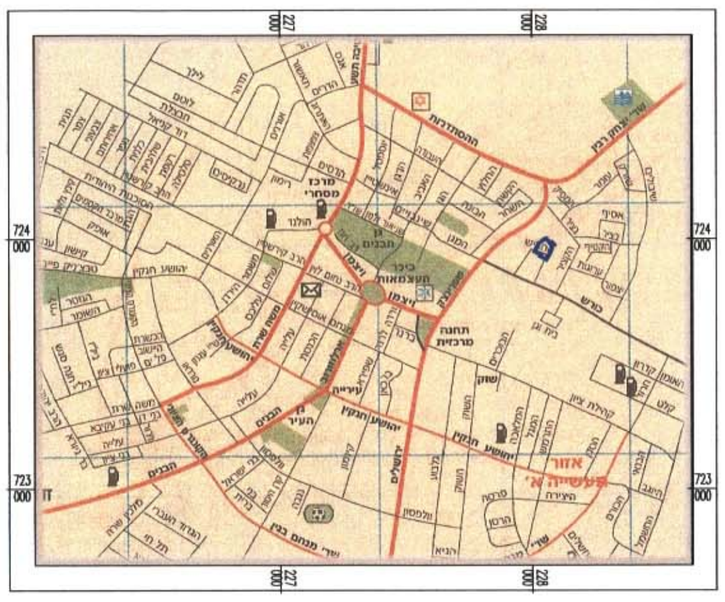

תרשים סביבה קרובה 1:2000

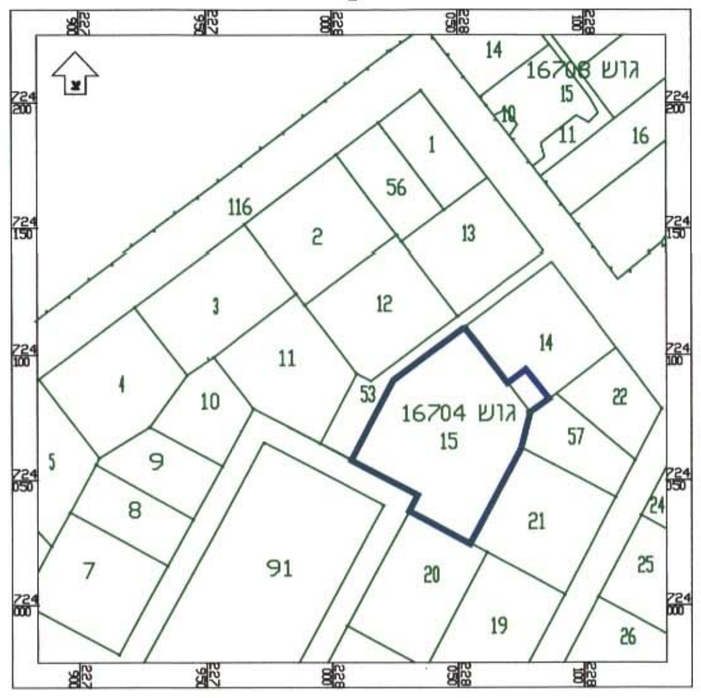

מגיש התכנית	היזם	הוועדה המקומית לתכנון ובנייה	אחרים