



מחוז הצפון
מרכזב תכנון מקומי מעלה הגליל
מענה

תשריט מצורף לתוכנית מס' מג/מק/9/2004
כפר ינוח
שכונה מערבית
המהווה שינוי לתוכנית מתאר מקומית ג/10098
שינוי בקו בנין אחורי

יזום התוכנית : ברקאת חמד , ת.ז: 28260289 טל: 04-9574480
כפר ינוח. מקוד 25145
בעלי הקרקע : מינהל מקרקעין לישראל
נצרת עילית
עורך התכנית : נטראלדין כמיל-מהנדס אזרחי. רשיון מס' 76947
טל' 04-9873847 פקס 04-9872804
כפר כסרא ת.ד. 45 מיקוד 25185
מודד התכנית : ביבאר מהנא-מהנדס גודט רשיון מס' 771
טל' 04-9804186
כפר ג'ת ת.ד. 166 מיקוד 24914

שטח התכנית : 576 מ"ר

הקרקע הכלולה בתוכנית

גושים	מגרש
18726	126

חותמות:

הודעה על אישור תוכנית מס' מג/מק/9/2004
פרסמה בעיתון ביום 22/08/04
ובעיתון סקטרי ביום 23/08/04

הודעה על אישור תוכנית מס' מג/מק/9/2004
פרסמה בילקוט הפרסומים מס' 5326
ביום 1.09.2004 עמ' 3905

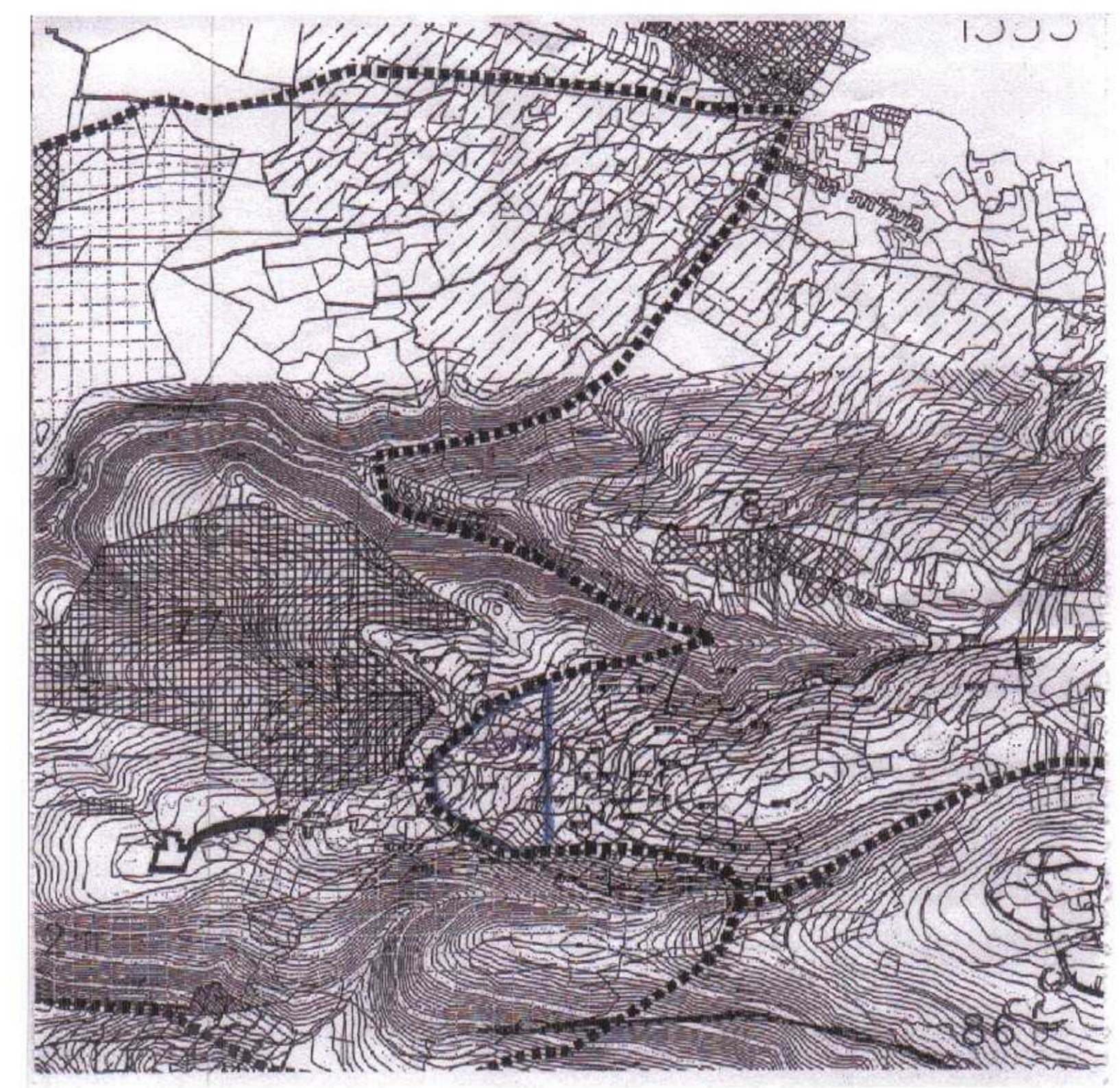
טבלת שטחים:

האזור	מ'ר	מ'ר	מ'ר	מ'ר
שטח באחוז	שטח במ"ר	שטח באחוז	שטח במ"ר	מ'ר
אזור מגורים א'	576	100	576	100
דרך	-	-	-	-
שטח חקלאי	-	-	-	-
סה"כ	576	100	576	100

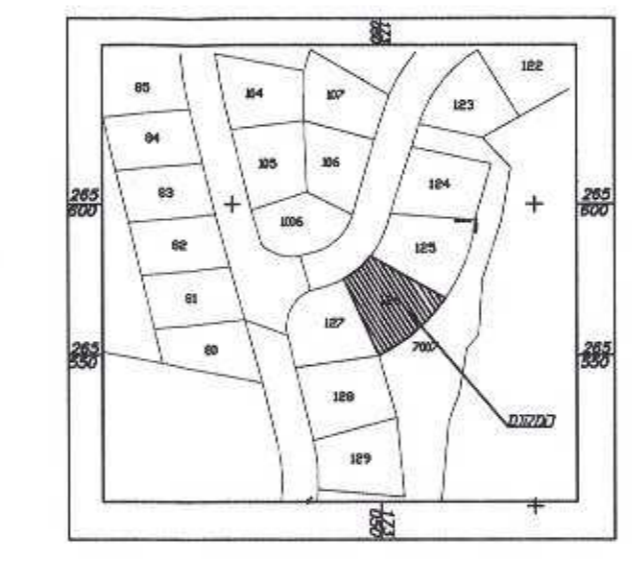
חותמות:- עורך התוכנית
יזום התוכנית
בעל הקרקע

מס' עדכון 1
תאריך 6/2/04

תרשימים התמצאות כללית 1:10,000



תרשימים התמצאות קרובה 1:1250



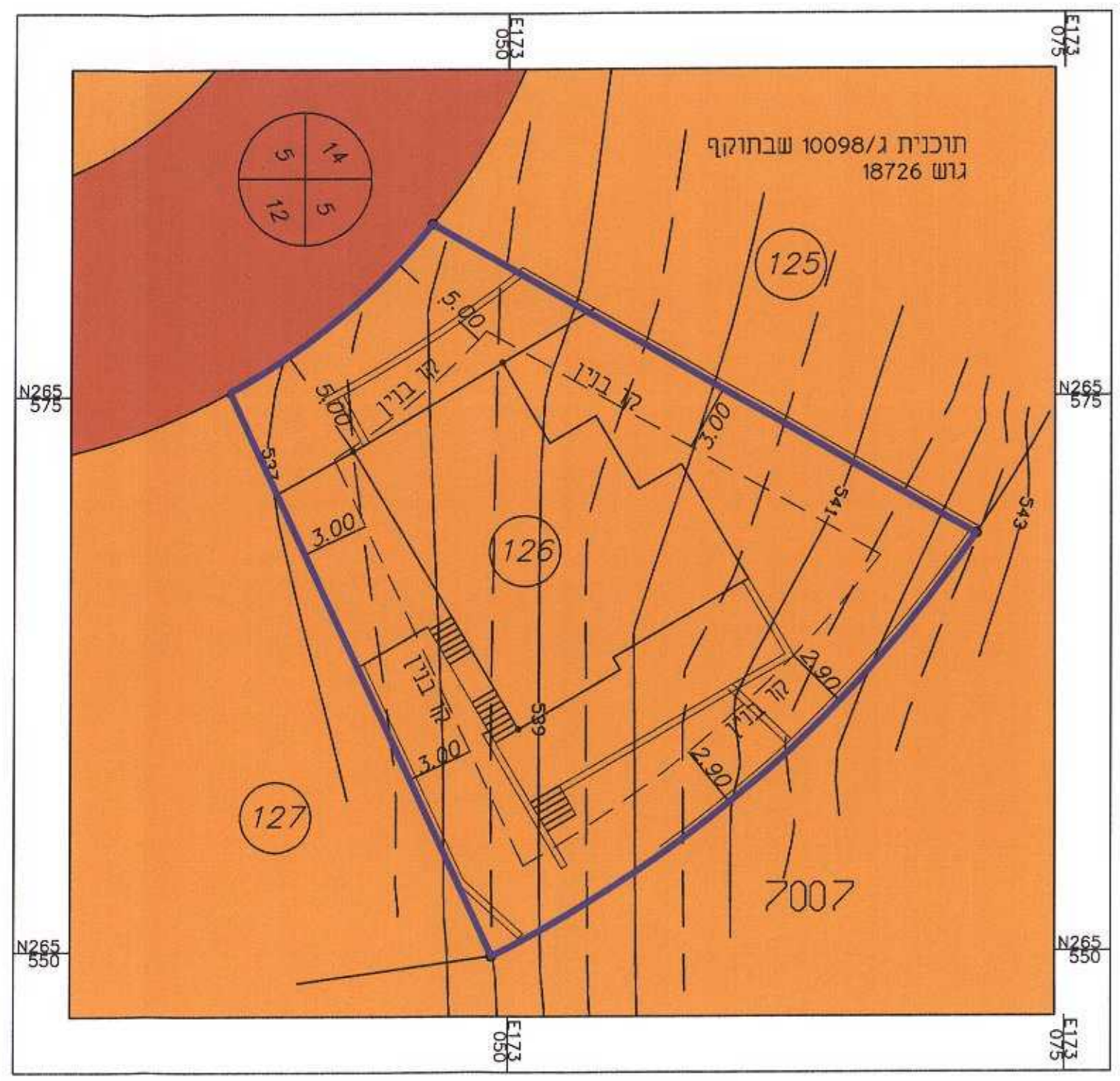
מקרא מצב מוצע

- גבול התכנית
- גבול חלקה ומספרה
- אזור מגורים א
- דרך קיימת
- קו בנין
- מס' דרך
- קו בנין בחזית
- רוחב דרך

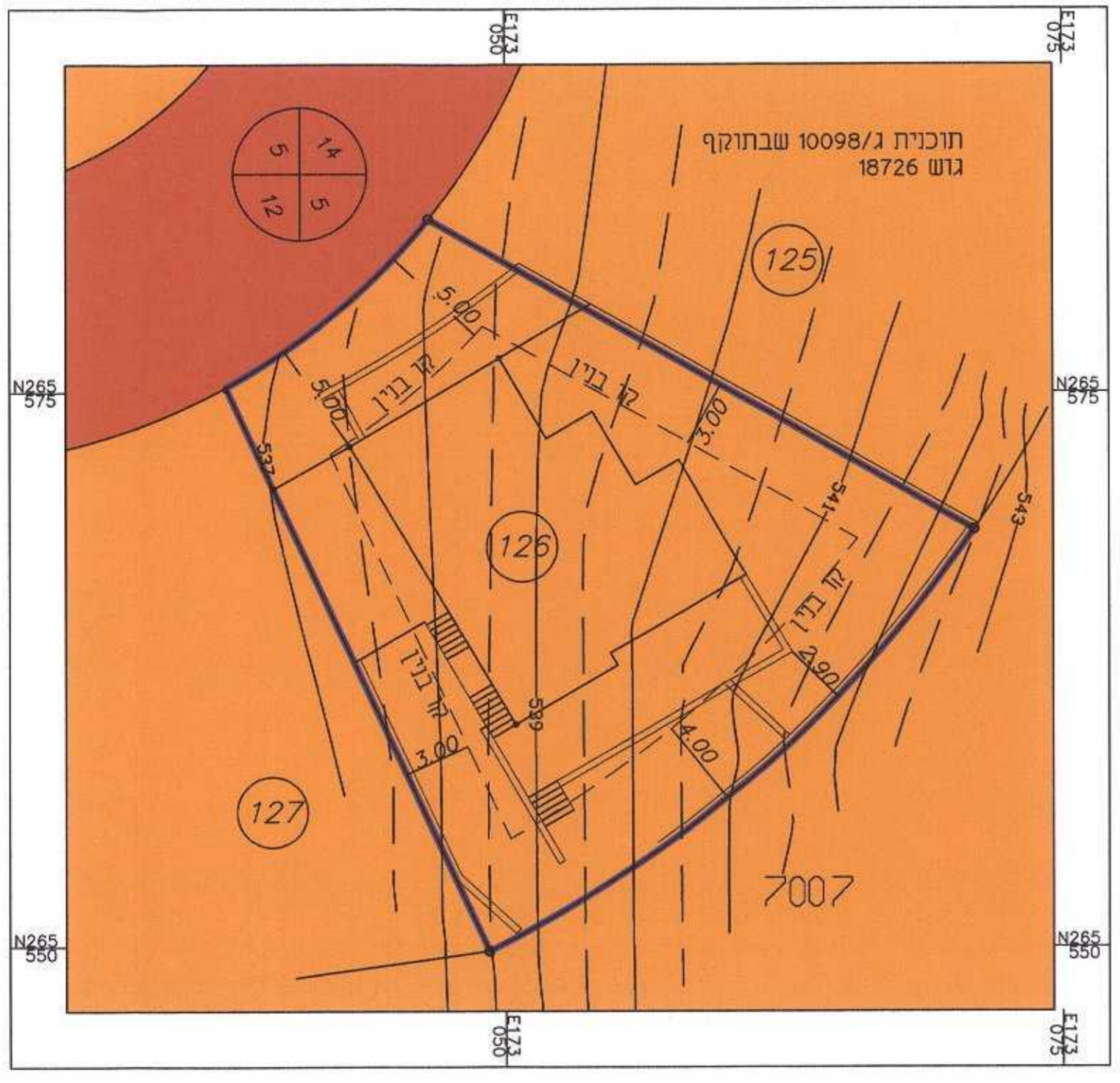
מקרא מצב מאושר

- גבול התכנית
- גבול חלקה ומספרה
- אזור מגורים א
- דרך קיימת
- קו בנין
- מס' דרך
- קו בנין בחזית
- רוחב דרך

מצב מוצע



מצב מאושר



קנ"מ 1:250



הריני מצהיר בזה שזהו העתק נכון של תרשימים מהמידה שבוצעה על ידי ביוס. וכי הוא מוסר בדיוק את מצבם וגבולותיהם של נכסי המקרקעין בזמן הגיל. כפי שחוראו והוצהרו על הקרקע. תאריך גמר הכנת התכנית: המקום:

קנ"מ 1:250



הריני מצהיר בזה שזהו העתק נכון של תרשימים מהמידה שבוצעה על ידי ביוס. וכי הוא מוסר בדיוק את מצבם וגבולותיהם של נכסי המקרקעין בזמן הגיל. כפי שחוראו והוצהרו על הקרקע. תאריך גמר הכנת התכנית: המקום: