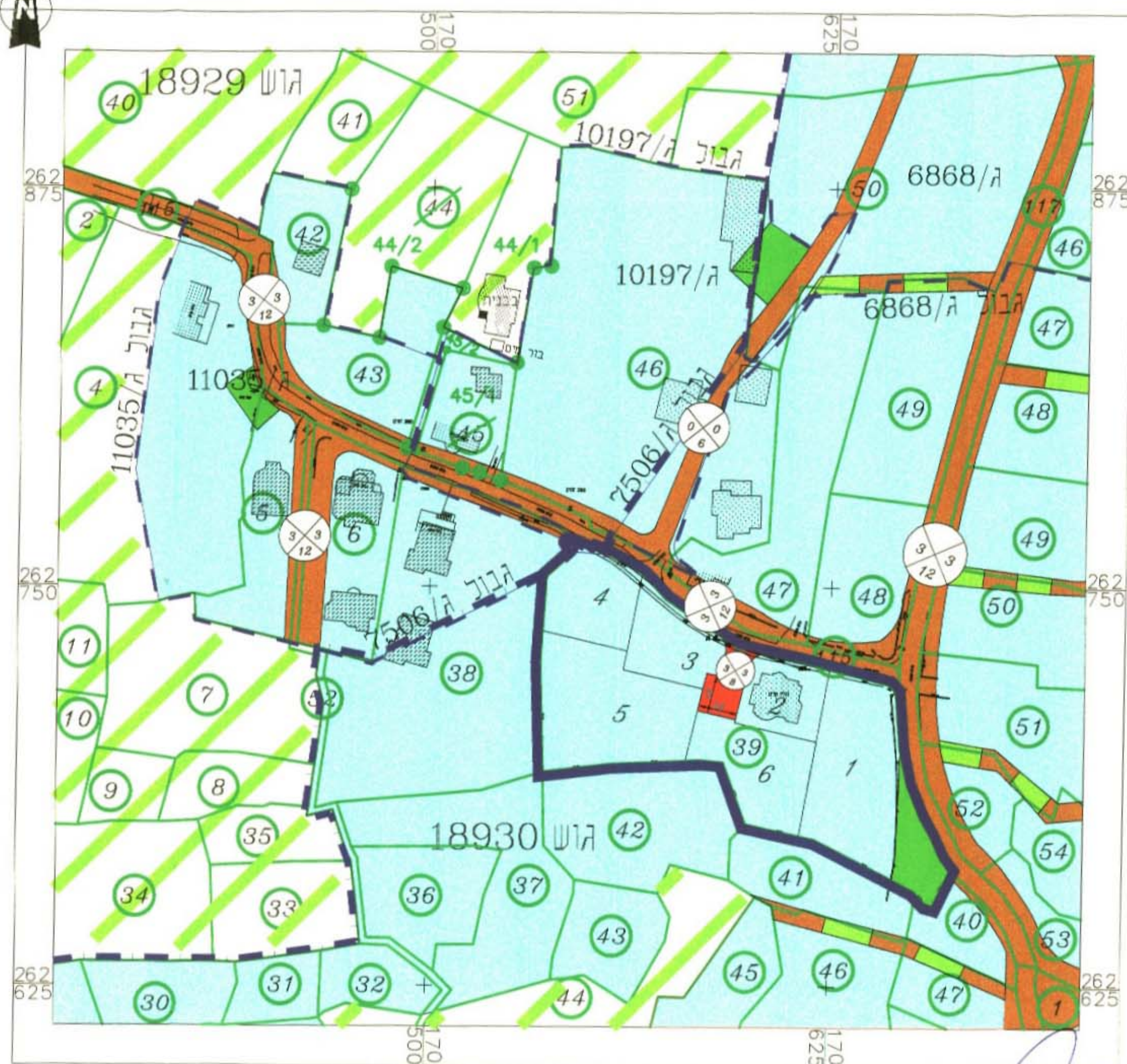



מצב קיים קנ"מ 1:1250

מצב מוצע קנ"מ 1:1250



- מקרא:**
- גבול תכנית
 - גבול תכנית מפורטת
 - גבול תכנית מאושרת
 - גבול חקקות
 - קו גובה
 - גבול גוש
 - בניין קיים



- דרך קיסח או מאושרת
- דרך מיצעת
- דרך רחובי רגל
- שפח חקלאי
- שפח מגורים ב
- שפח ציבורי פתוח

טבלת שמחים:

יגוד שטח	מצב קיים	מצב מוצע
שטח מגורים ב	0.047	0.070
שטח חקלאי	6.533	99.30%
שטח ציבורי פתוח	0.00	0.375
דרכים	0.00	0.233
שטח שה"כ	6.580	6.580

מחזור צפון

מרחב תכנון גליכ מרכזי - נפת עכו
 תחום שיפוט מוניציפלי - ידנא
 תכנית מפורטת מס' **13792/א** כפך ידנא
 שבני יעוד מאזור חקלאי למגורים ב'
 המהווה שינוי לתכנית המתאר המאושרת ליישוב ידנא מספר א/7506
 וגובלת לתכנית המאושרת א/10197

בעל התקוע: - פרטים
יוזם התכנית: - אשעה מקומית ידנא, ידנא, מ"כ 24967, דדו 1 ט"ז חשוון 5764 - 04-956811

עורך ומגיש התכנית: - אינה' אבודיש פואד מנהל ומודד מוסד - מס רשמי 40758, מס 04-9564792, מס 04-956130, ידנא 78942, מס 04-9564792

שטח התכנית: - 6,580 דונם
קנה מידה: - 1:1250 - 10000
מספר יחידות דיור: - 32 י"ח
גושים וחלקות:

הגושים	חלקות שבטוח	חלקות חקקות
18930	39	--
--	--	--

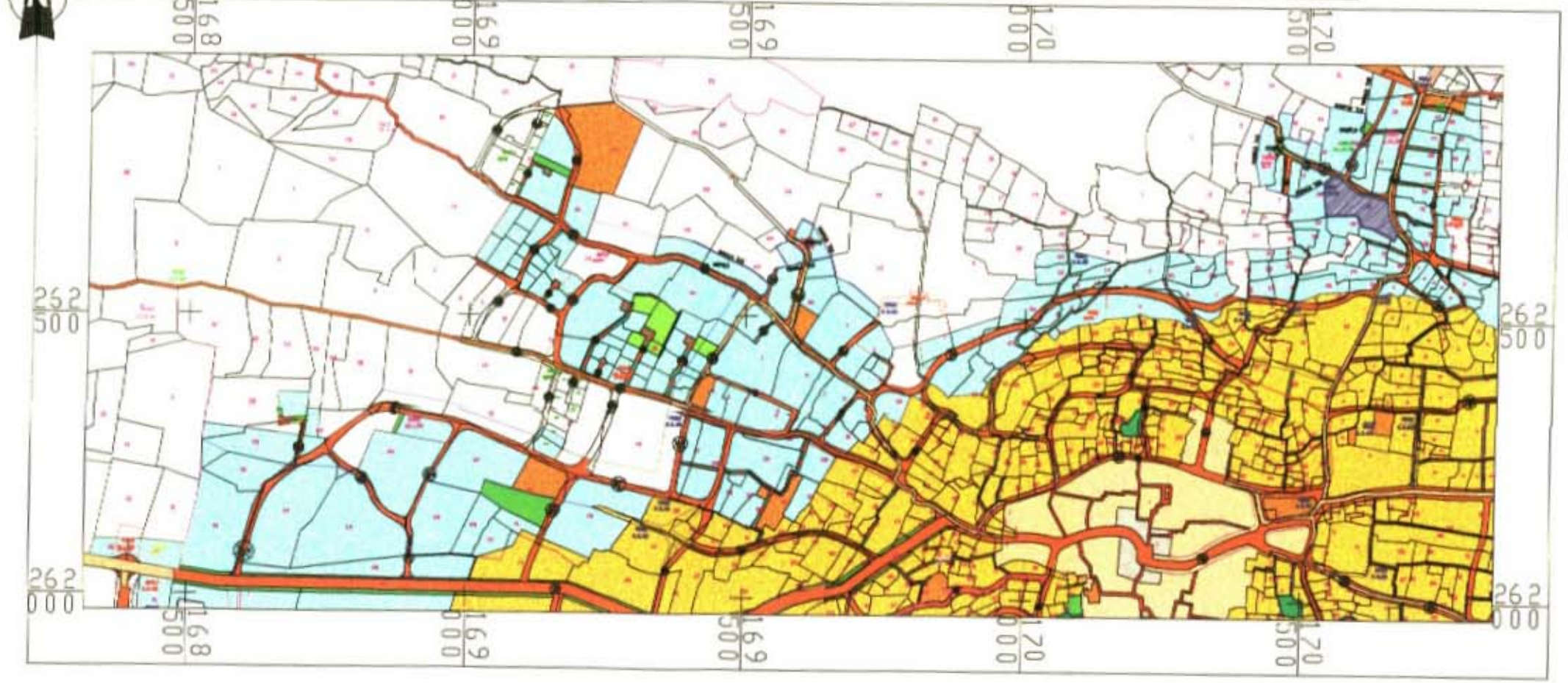
תאריך הכנת התכנית: - חתימות ואישורים:

הש"ד	הכנה	ועדה מקומית	יוזם התכנית	בעל הקרקע
25/11/2002	1			
11/2/2003	2			
02/06/2004	3			
22/03/2005	4			

הודעה על אישור תכנית מס' 13792/א
 מוסדה בלגיון הרישום מס' 5419
 ת"מ 24.7.05

אבן ריש פואד
 מנהל ומודד מוסד
 מס 40758
 מס 04-9564792

תרשים סביבה קנ"מ 1:10000



פ.א.א.ר. הנדסה
 תכנון ושטחים - שאדי אבודיש
 ידנא ת.ד. 807 מ'קוד 24967, מס 04-956130, מס 04-9564792, E-mail: far@arbtc.com
 ח.פ. 5'2916313