

מרחב תכנון מקומי : כרמיהל
 תכנית מפורטת מ"ג/13928 הנקראת
בית חב"ד כרמיהל
 שיני לתכנית מפורטת ג/1330 (בתוקף) ג/9783 (בתוקף)
 שיני לתכנית מתאר ג/כר/3/424 (בתוקף)

שטח התכנית 7.852 דונם

מחוז : הצפון
 נפה : עכו
 מקום : כרמיהל

גוש 18987

ת. חלקה 33,44,45,46,47,131

מקרא :



גבול תכנית מאושרת
 גבול תכנית מוצעת
 גבול ומספר גוש
 גבול ומספר חלקה קיימת
 גבול ומספר מגרש מתוכנן
 גבול ומספר מגרש לביטול
 אזור מגורים ב'
 שטח למבני ציבור
 שטח ציבורי פתוח
 שטח למבני ציבורי משולב בשצ"פ
 שצ"פ+מבני ציבורי+פארק עירוני "הגליל"
 דרך מוצעת-הרחבת דרך קיימת
 דרך קיימת או מאושרת
 דרך להולכי רגל

מ"ט הדרך

קו בנין

רוחב הדרך

טבלת שטחים

תור השטח	מצב קיים		מצב תוכנן	
	שטח ברוטו	שטח נטו	שטח ברוטו	שטח נטו
שטח למבני ציבור	83.90	4.000	50.94	32.96
	2.73	2588	-	-
שטח ציבורי פתוח	2.84	-	-	-
	0.223	-	-	-
שטח למבני ציבורי משולב בשצ"פ	10.53	0.827	10.53	0.827
	0.827	-	4.95	0.388
דרך קיימת	-	-	0.62	0.049
	-	-	-	-
דרך מוצעת-הרחבת דרך קיימת	-	-	-	-
	-	-	-	-
דרך להולכי רגל	-	-	-	-
	-	-	-	-
סה"כ	100.00	7.852	100.00	7.852

מגיש התכנית :
 צעירי חב"ד כרמיהל
 ת.ד. 626
 טל: 04-9988915, פקס: 04-9883449

בעל הקרקע :
 מנהל מקרקעי ישראל
 קריית הממשלה - נצרת עילית
 טל: 06-6558211

תאריך עדכון :
 פברואר 2004

מחבר התכנית :
 חנן שפירא - אדריכלים בע"מ
 ת.ד. 90 כרמיהל, טל/פקס 04-9985965

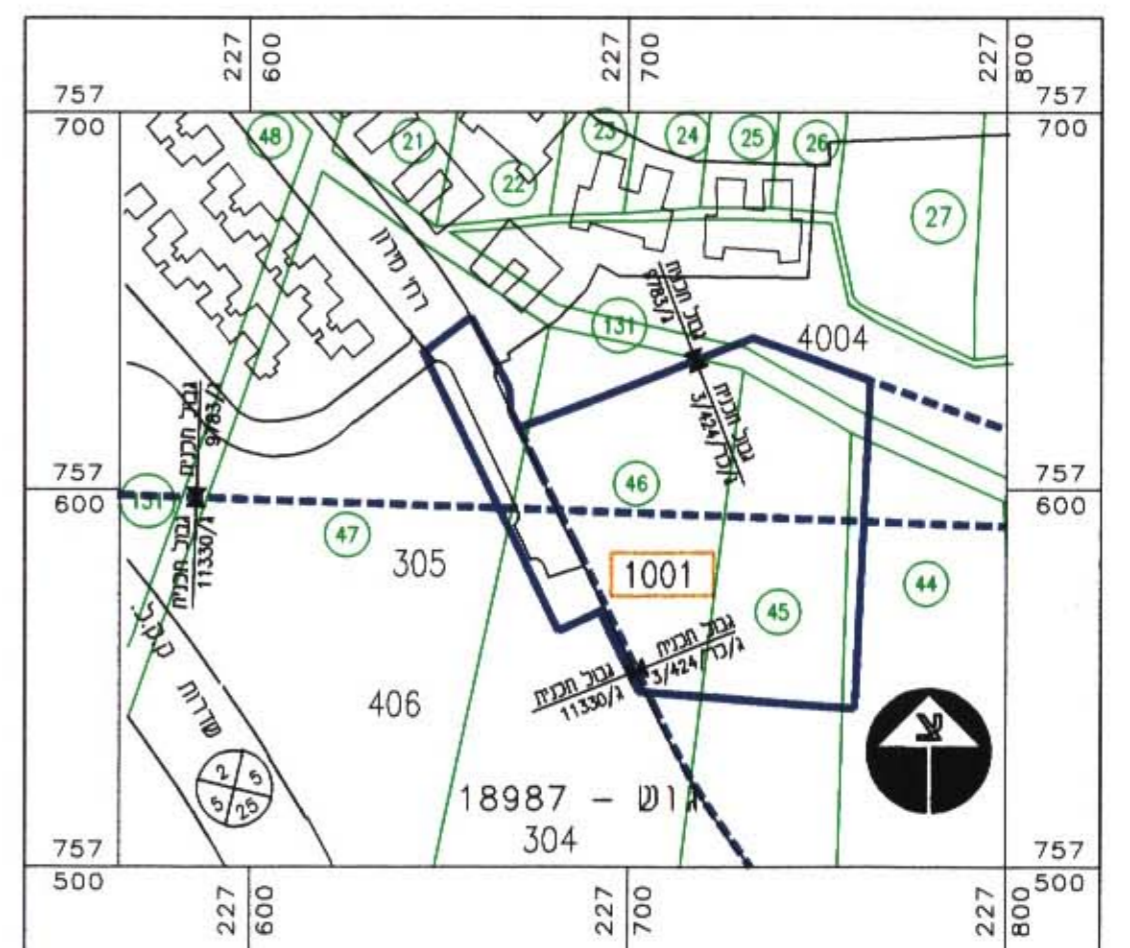
התיימרות ואישורים

משרד הפנים מחוז הצפון
 חוק התכנון והבניה תשכ"ה 1965
אישור תכנית מס.
 ...עדה המוועדת לתכנון ובניה החליטה
 ביום 10.11.04 לאשר את התכנית.

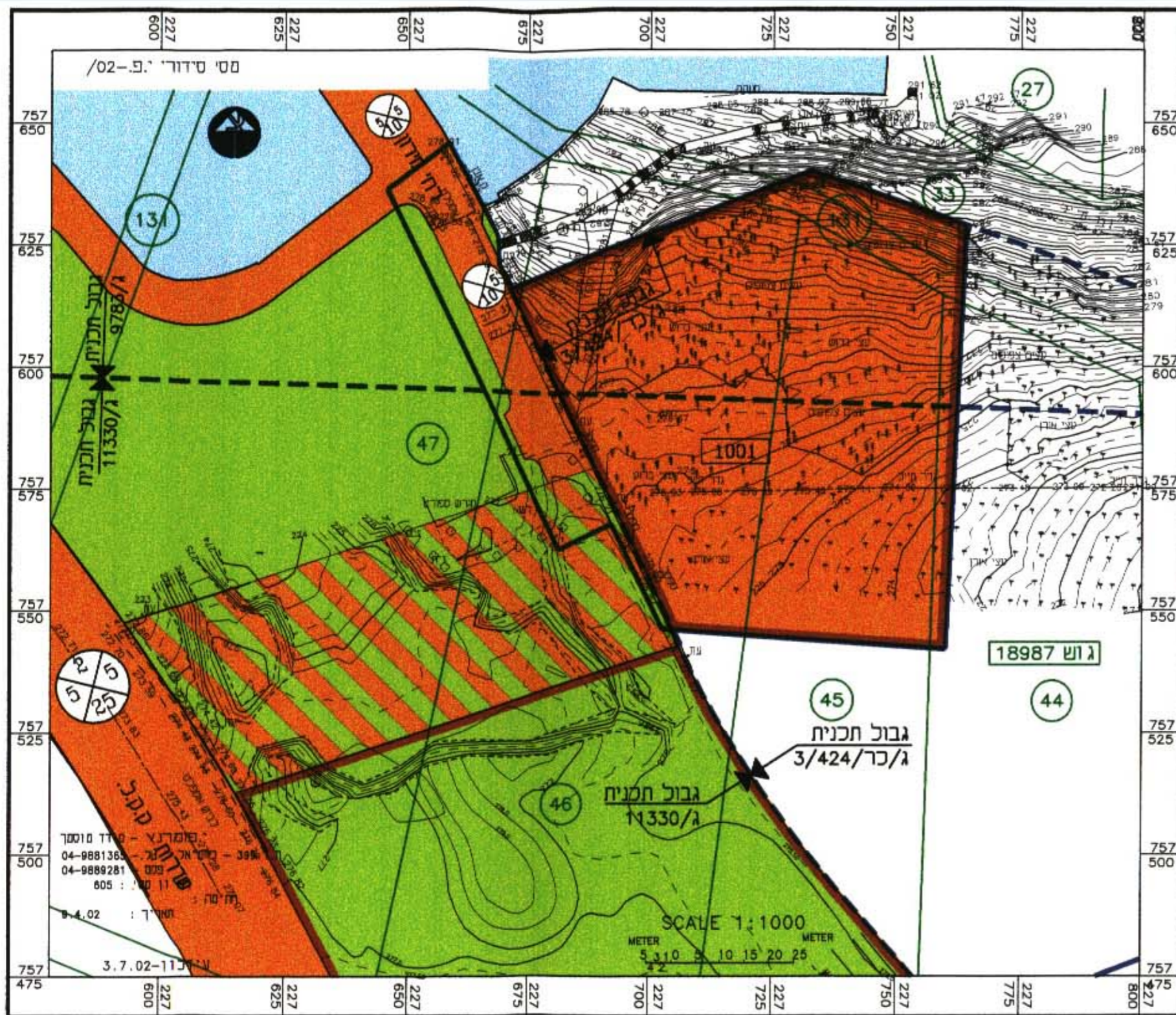
חנן שפירא
 ת.ד. 90, כרמיהל 20101
 טל/פקס 04-9985965, 04-9981217

הודעה על אישור תכנית מס.
 מרשמה בולקוט המרשומים מס.
 ת.ד. 626
 טל/פקס 04-9988915, 04-9883449

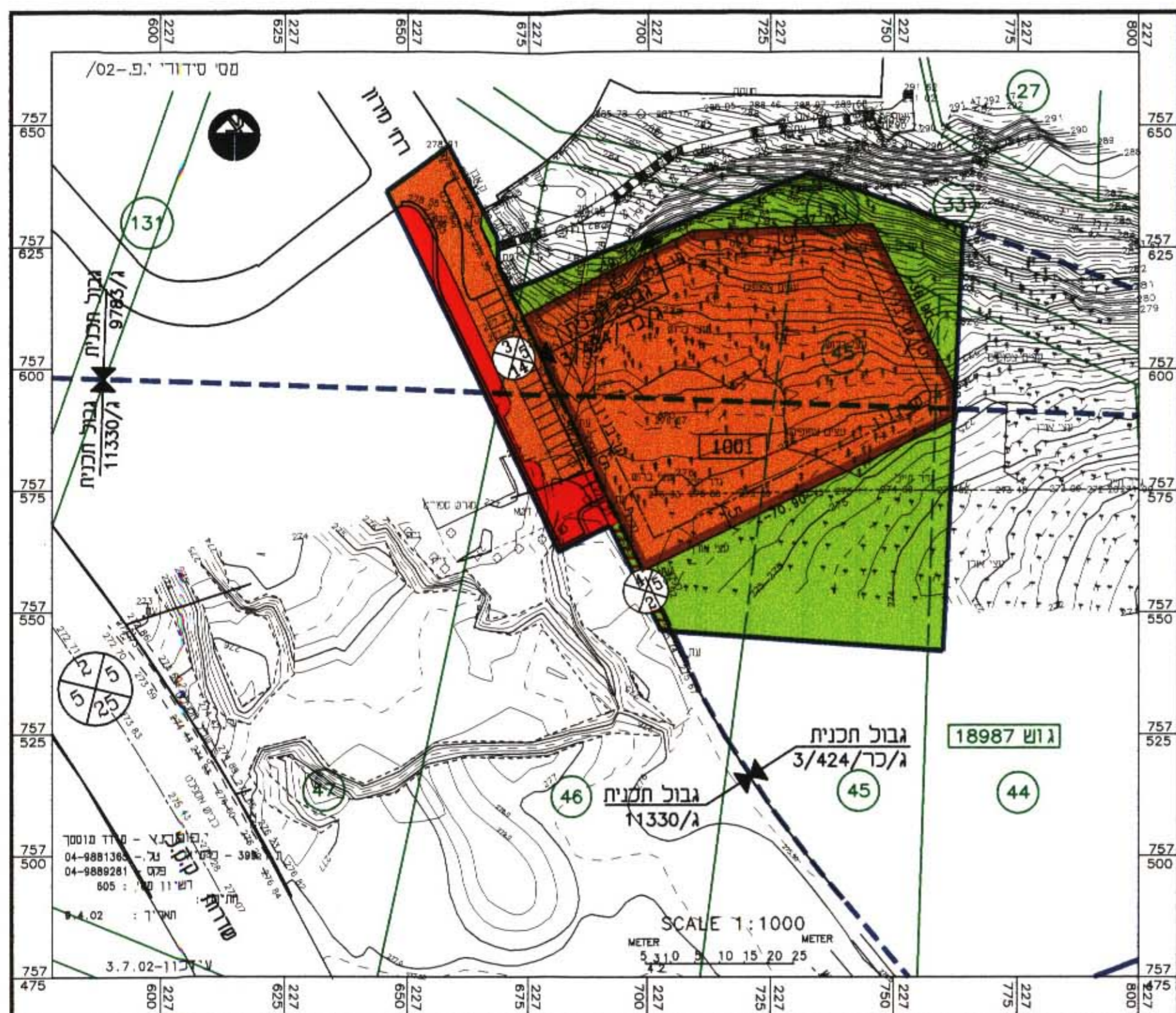
עדה המוועדת לתכנון ובניה
 ת.ד. 626
 טל/פקס 04-9988915, 04-9883449



תרשים טביבה
 קנ"מ 1:2000



תכנית מצב קיים
 קנ"מ 1:1000



תכנית מצב מוצע
 קנ"מ 1:1000