

**מחוז הצפון**  
**הרחבת תכנון מקומי "זרעאליים"**  
**תכנית מס' ג/13783**  
**עדי - תוספת 2 הנגרשים בשכונת החרוב**  
**שינוי ר' ג/במ/173 ור"ג/2008**

תחום שפוט מוניציפאלי : מאיז' עמק יזרעאל  
 נפה : עכו  
 מקום : עדי  
 בעל הרקע : מנהל מקרקעי ישראל לר"ת תחשלה נצ"ת ע"מ  
 13 בסיוני 1944 : 04 986723 סמך 04 986542 ר"ג  
 היזום : ועד מקומי עדי  
 המתכנן : אדרי' ערן מבל  
 22.11.2002 : 04 9833104 סמך 04 9833104  
 הארקע הכלולה בתכנית : גוש 12400  
 חלקי חלקה 51, 59

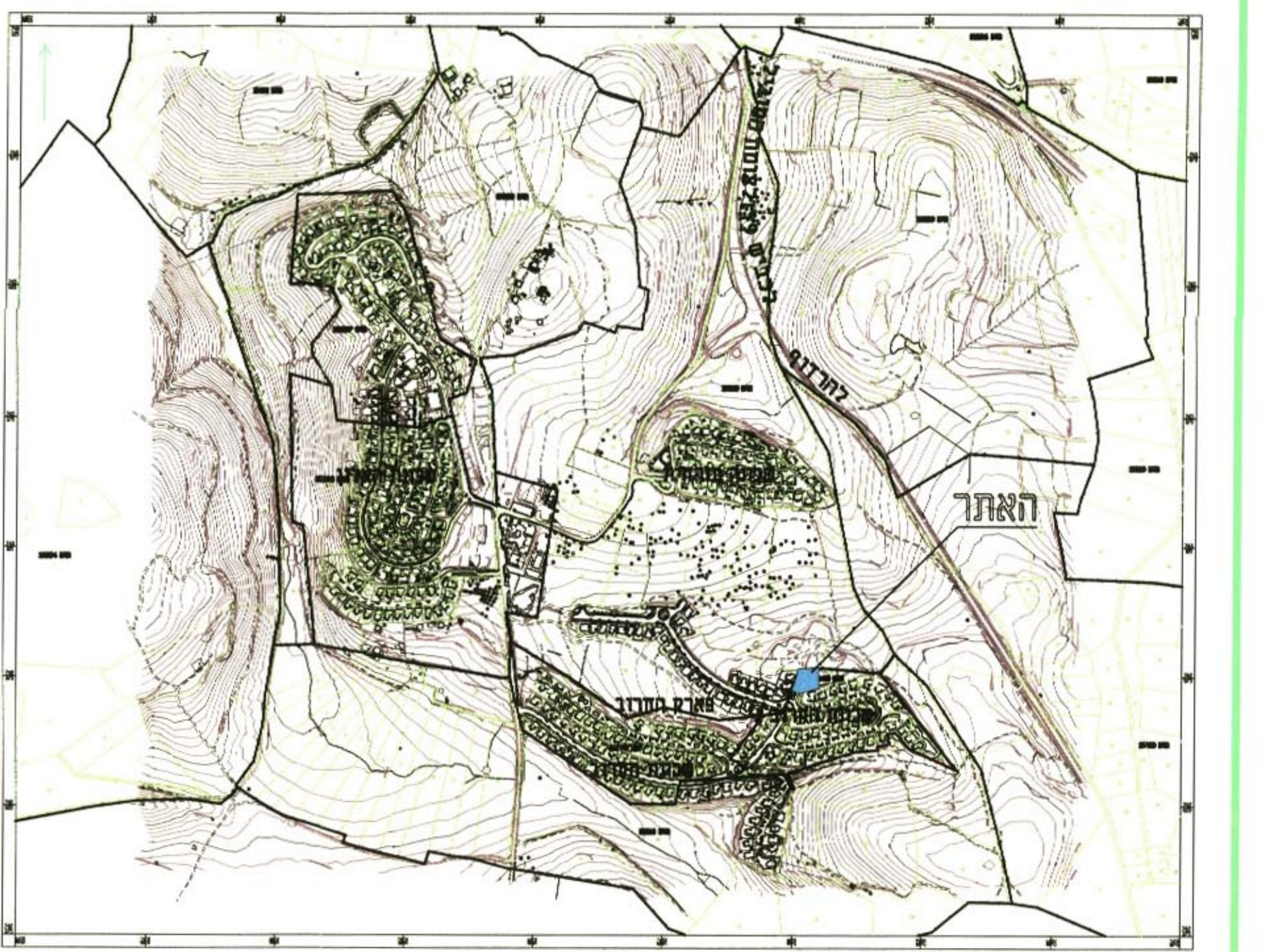
שטח התכנית : כ-180 דונם (מדוד גרפית)  
 ק.ג.מ : 1:1000

- חתימות :  
 יזום התכנית :  
 מקרא :  
 גבול התכנית :  
 גבול תכנית קיימת :  
 אזור מגורים א' :  
 שטח ציבורי פתוח :  
 דרך קיימת או מאושרת :  
 דרך מוצעת או הרחבה מוצעת :  
 מס' דרך :  
 קו בנין :  
 רוחב דרך :  
 גבול גוש :  
 גבול ומס חלקה רשומה :  
 גבול ומס מגרש מוצע :

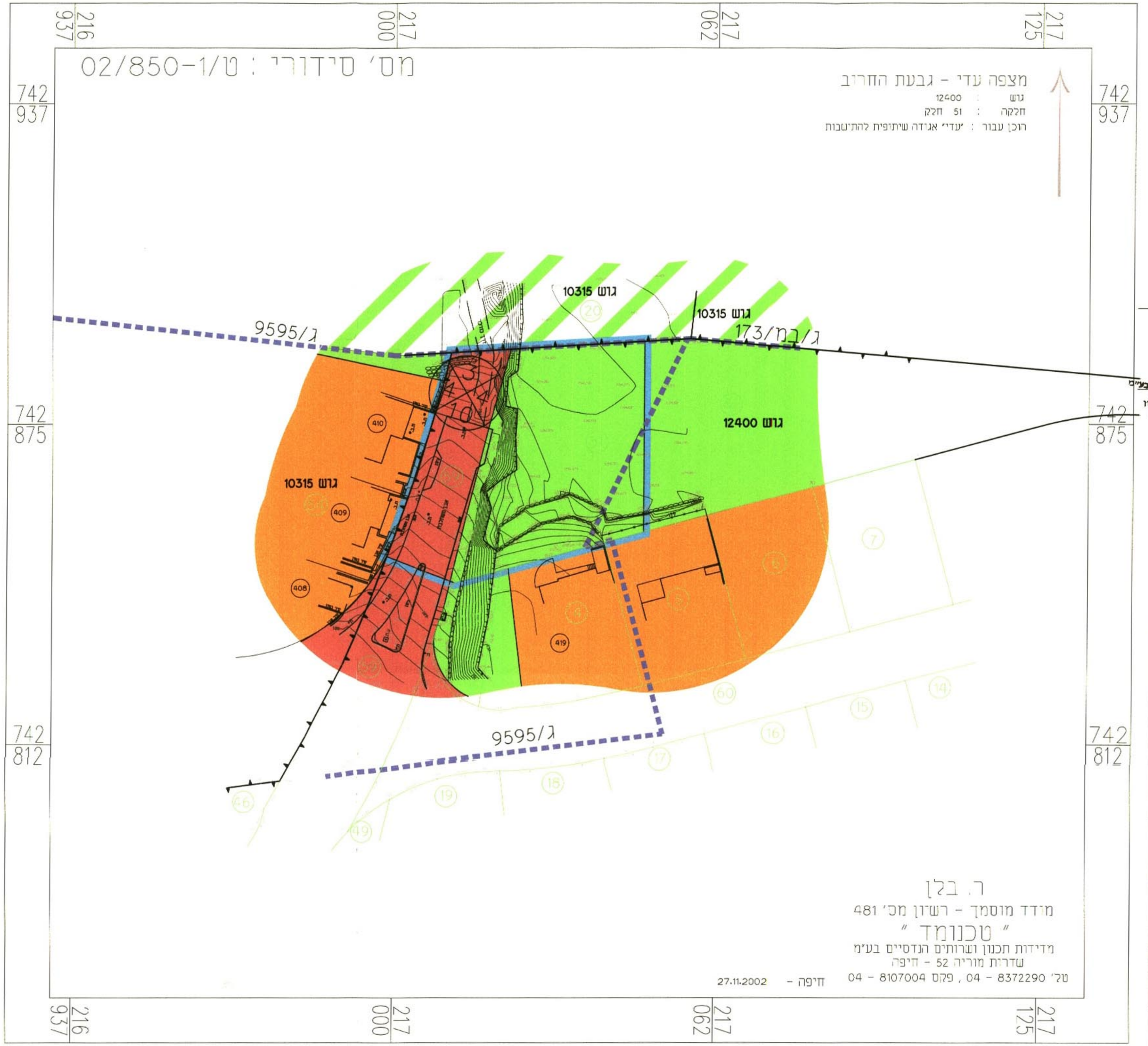
**ערן מבל**  
 ארכיטקטורה ומתכננות  
 ח.ת.ל. 22-81904-51  
 דרך קיימת 4 ק"מ  
 04-9833104 טל.

**טבלת שטחים**

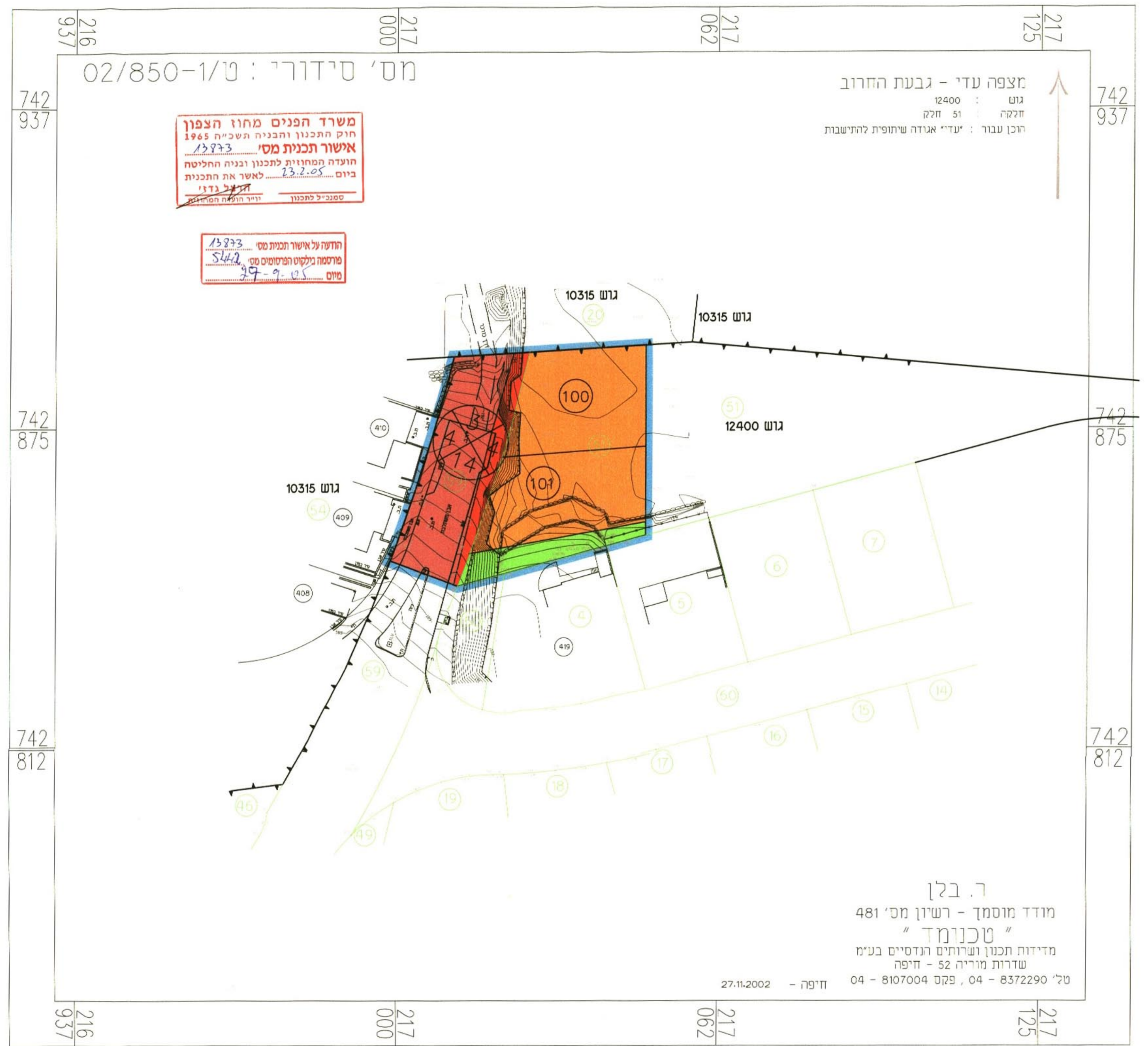
יעוד	שטח יחיד	שטח נא	שטח נטו	שטח נטו מוצע
אזור מגורים א'	-	-	1.02	1.02
שטח ציבורי פתוח	1.29	71.84	0.15	8.41
דרך תימה א מאושרת	0.51	28.16	0.51	28.16
דרך מוצעת או הרחבה מוצעת	-	-	0.12	6.62
סך הכל	1.80	100	1.80	100



תרשים טביבה 1:10000



מצב קיים ק.ג.מ. 1:500



מצב מוצע ק.ג.מ. 1:500

**משרד הפנים מחוז הצפון**  
 חוק התכנון והבניה תשכ"ח 1965  
**אישור תכנית מס' 13783**  
 הועדה המחוזית לתכנון ובניה החליטה  
 ביום 23.2.08 לאשר את התכנית  
**הצד ג'דז'**  
 מסמכי למכונן יו"ר הוועדה המחוזית

הודעה על אישור תכנית מס' 13783  
 מרחמה בלוקט הפרוטום מס' 5442  
 מיום 29.9.08

מצפה עדי - גבעת החרוב  
 גוש : 12400  
 חלקה : 51 חלק  
 רוכן עבור : עדיי' אגודה שיופית להתישבות

ר. בלן  
 מודד מוסמך - רשיון מס' 481  
**"טכנומד"**  
 מדידות תכנון ושרותים הנדסיים בע"מ  
 שדרות מוריה 52 - חיפה  
 טל' 8372290 - 04, פקס 8107004 - 04  
 ז'יפה - 27.11.2002