

כ"ט
F.05

משרד הפנים מחוז הצפון
חוק התכנון והבניה תשנ"ה 1965
אישור תכנית מ"ט
הועדה המחוזית לתכנון ובניה החלטה
ביום 29.11.95 לאשר את התכנית
מ"ט 191
 י"ד הועדה המחוזית לתכנון ובניה

מחוז הצפון
 מרחב תכנון מקומי - עבריה
 תחום שפוט מונציפלי - עבריה
 תכנית מפורטת מס' ג/ 12542
 שטחי התכנית מתאר מס' ג/ 287 - בית כנסת היבני

בעל הקרקע: מנהל מקרקעי ישראל
 דרך קרית הפמלה, נצרת עילית
 טל: 04-6558211 פקס: 04-6560502
 יום התוכנית: ועד בית-הכנסת היבני שלמה
 שבו"ד, עבריה עילית
 טל: 051-384778
 מגיש התוכנית: ועד בית-הכנסת היבני שלמה
 שבו"ד, עבריה עילית
 טל: 051-384778
 עורך התוכנית: אהריל בום פיו
 דרך הרדן 100 עבריה
 טל: 04-6790828 פקס: 04-6715562
 שטח התכנית: 639 מ"ד
 ק.מ. 1:250
 ק.מ. 1:10000

גוש	חלקה	מגדש
15287	191	--

תאריך	הכנה
ינואר 2000	עדין 1
01.01.02	עדין 2
11.06.02	עדין 3
01.03.05	עדין 3

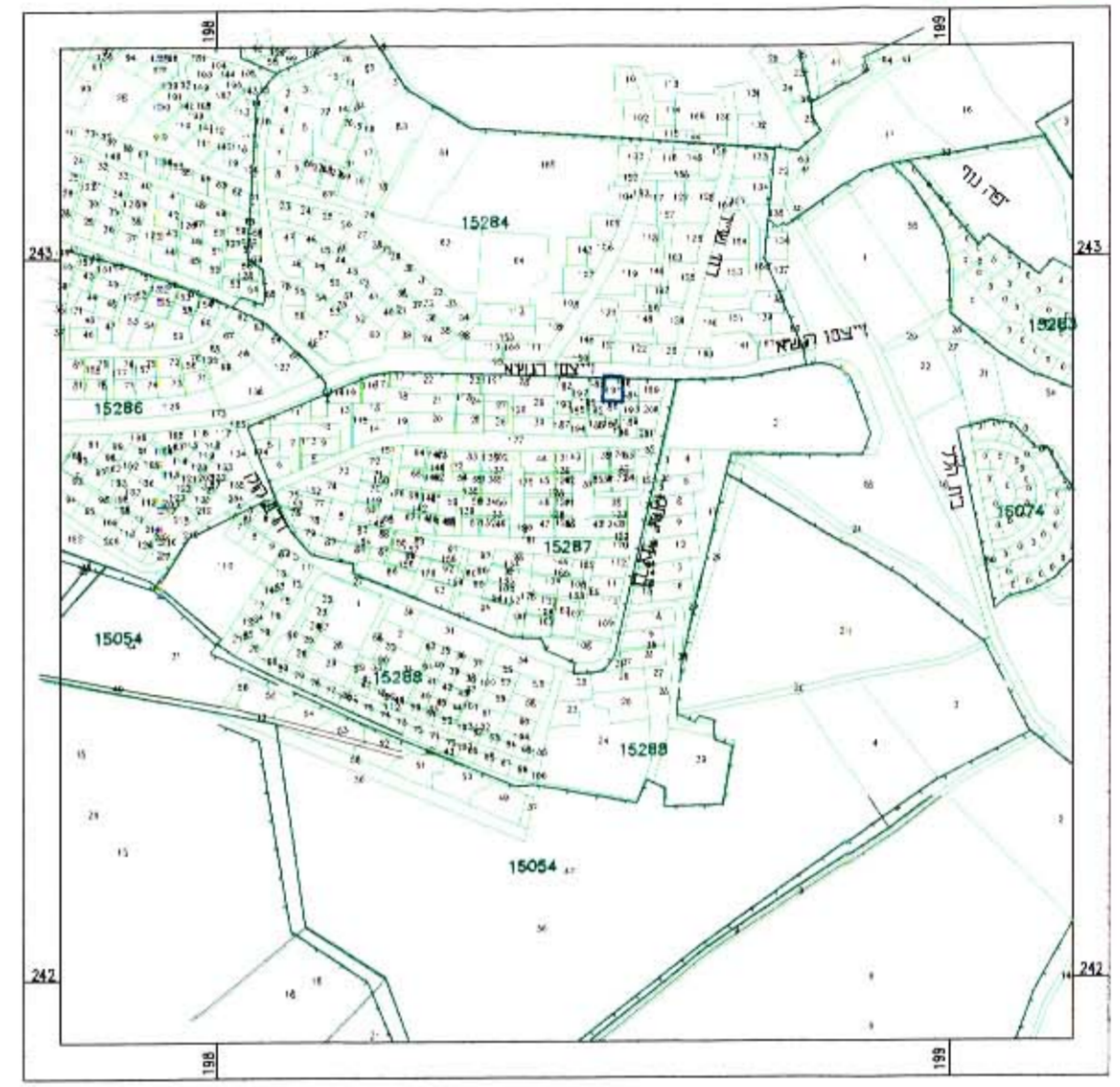
- מקרא:
- גבול תכנית
 - גבול חלקה
 - שטח מגורים ב
 - שטח לפני ציבור
 - גבול גוש
 - גבול חלקה ומספרה
 - מס הדרך
 - קו בנין ממשלי
 - רוחב הדרך

טבלת שטחים ואחוזים

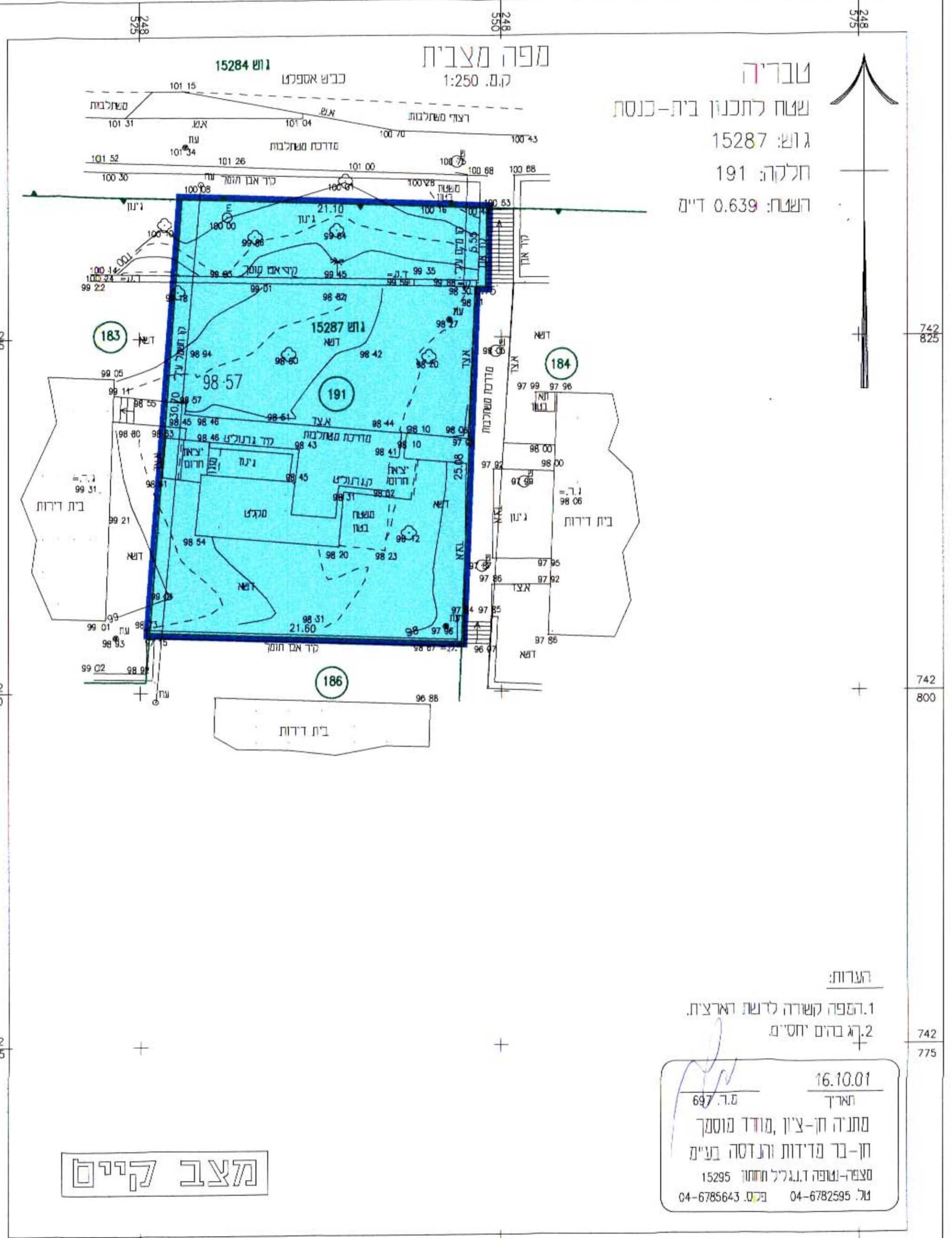
עוד	מצב קיים	אחוזים	מצב מוצע	אחוזים
מגורים ב	639 מ"ד	100%	--	--
מבני ציבור	--	--	639 מ"ד	100%
סוויכ	639 מ"ד	100%	639 מ"ד	100%

חתימות:
 ועדה מקומית
 יום התכנית
 עורך התכנית
 בעל הקרקע

חרשים סביבה ק.מ. 1:10000



הועדה המחוזית לתכנון ובניה
 תשנ"ה
 229
 5452

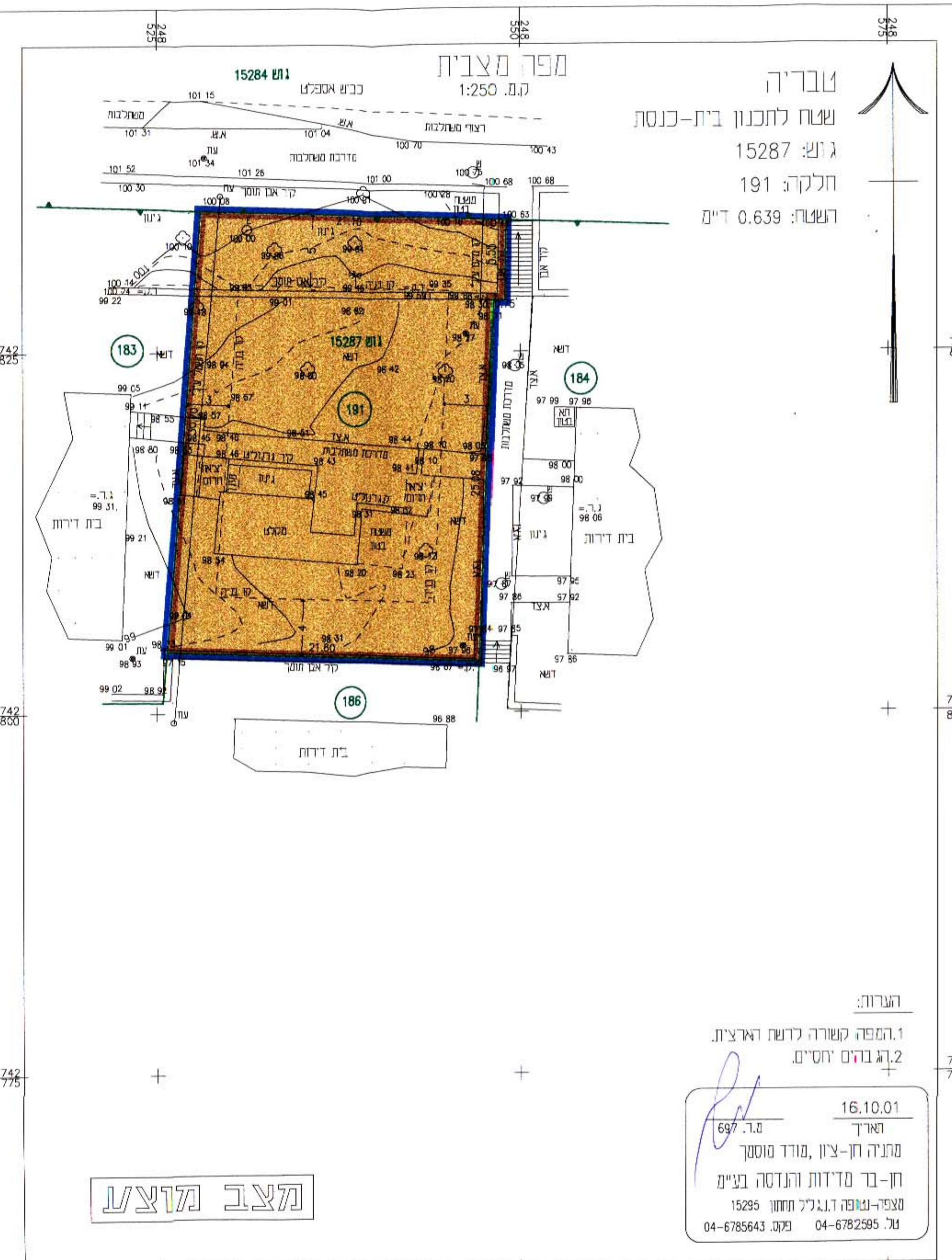


עבריה
 שטח לתכנון בית-כנסת
 גוש: 15287
 חלקה: 191
 השטח: 0.639 דיים

הערות:
 1. המפה קשורה לדשת הארצית.
 2. גובה יחסיים

16.10.01
 תאריך
 מתנה-חן-ציון, מודד מוסמך
 חן-בר מדידות והנדסה בע"מ
 מצפה-נעופה דוגליל תחמון 15295
 טל. 04-6785643 פקס: 04-6782595

מצב קיים



עבריה
 שטח לתכנון בית-כנסת
 גוש: 15287
 חלקה: 191
 השטח: 0.639 דיים

הערות:
 1. המפה קשורה לדשת הארצית.
 2. גובה יחסיים

16.10.01
 תאריך
 מתנה-חן-ציון, מודד מוסמך
 חן-בר מדידות והנדסה בע"מ
 מצפה-נעופה דוגליל תחמון 15295
 טל. 04-6785643 פקס: 04-6782595

מצב מוצע