

מחוז הצפון
מרחב תכנון מקומי
משגב

תכנית מס' 4/999/05 להקטנת קווי בניין בהתאם למסומן בתשרית המהווה שינוי לתכנית מס' ג/9378 המאושרת תחום שיפוט מוניציפאלי מ.א.משגב

שטח תכנית : 595.0 מ"ר
בעל הקרקע : אחמד סואעד - כמאנה - ת"ז 056938004
כמאנה - פנל - 050-5293973
יזום התכנית : אחמד סואעד - כמאנה - ת"ז 056938004
כמאנה - פנל - 050-5293973
עורך התכנית : יחיא אסמעיל - מהנדס אזרחי - ר.ג. 80072
נחף 73102 ת.ד. 3427 טלפקס 04-9588079

קנ"מ - 1:250

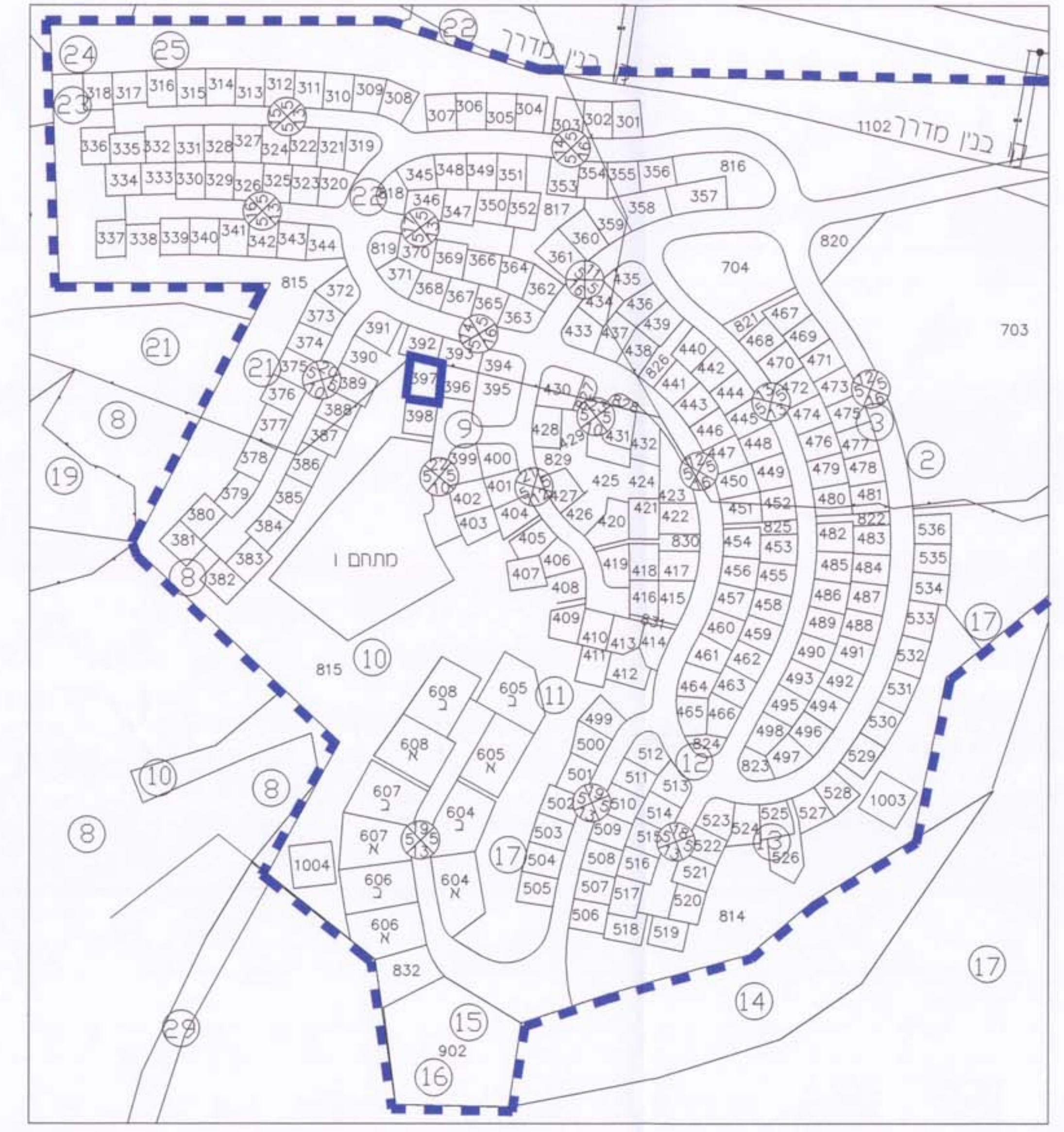
גוש	חלקי חלוקת	מגרש
19154	9	397

מקרא :-

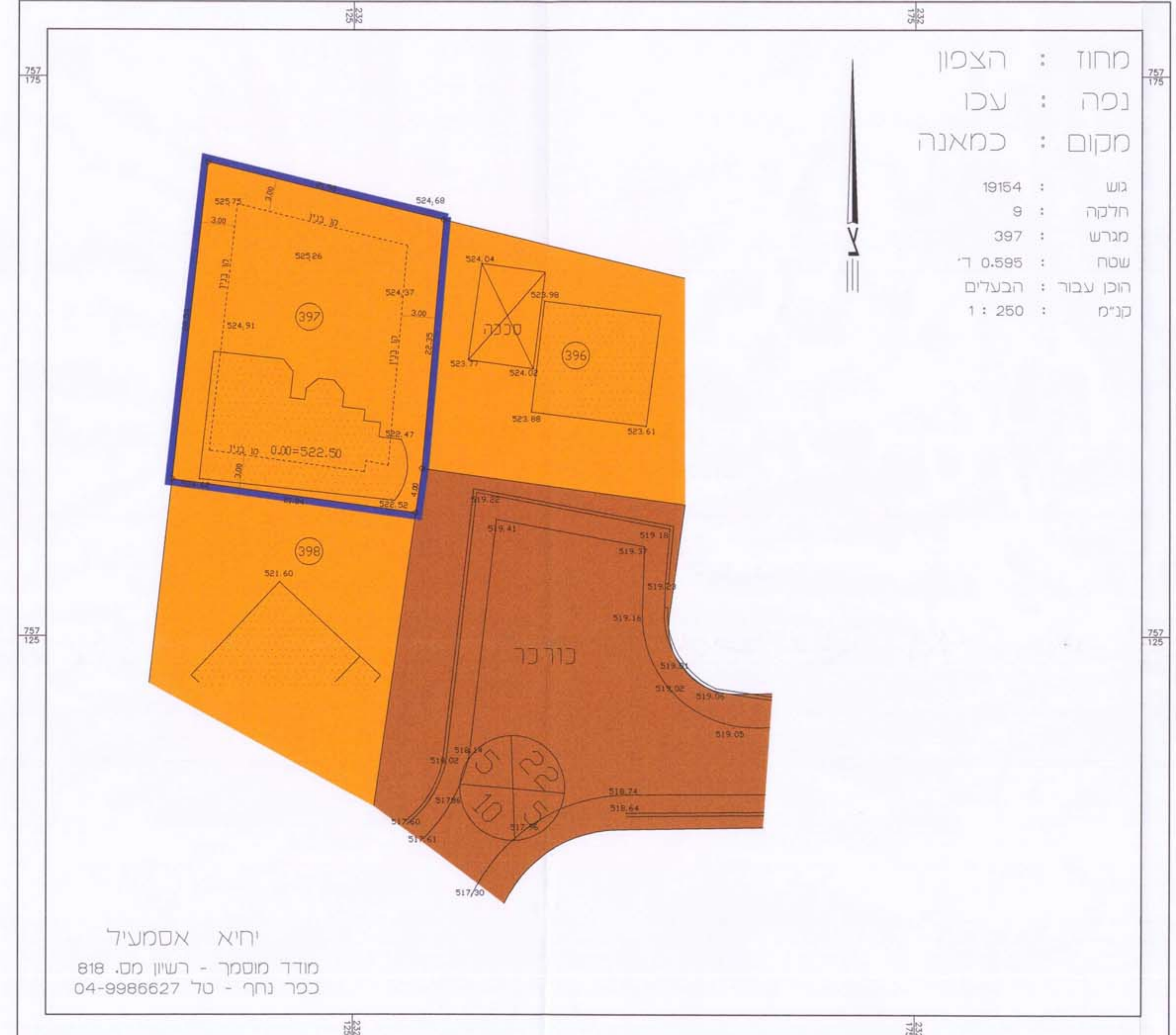
- גבול התכנית
- גבול תכנית ג/9378
- מגורים א'
- דרך מאושרת
- גבול גוש
- גבול חלקה ומספרה
- גבול מגרש ומספרו
- מס' דרך
- קו בנין
- רוחב הדרך
- קו בנין קיים
- קו בנין מוצע
- חתימות ואישורים

ועד הישוב	עורך התכנית	בעל הקרקע	יזום התכנית	עדה מקומית

תרשים סביבה קנ"מ 1:2500

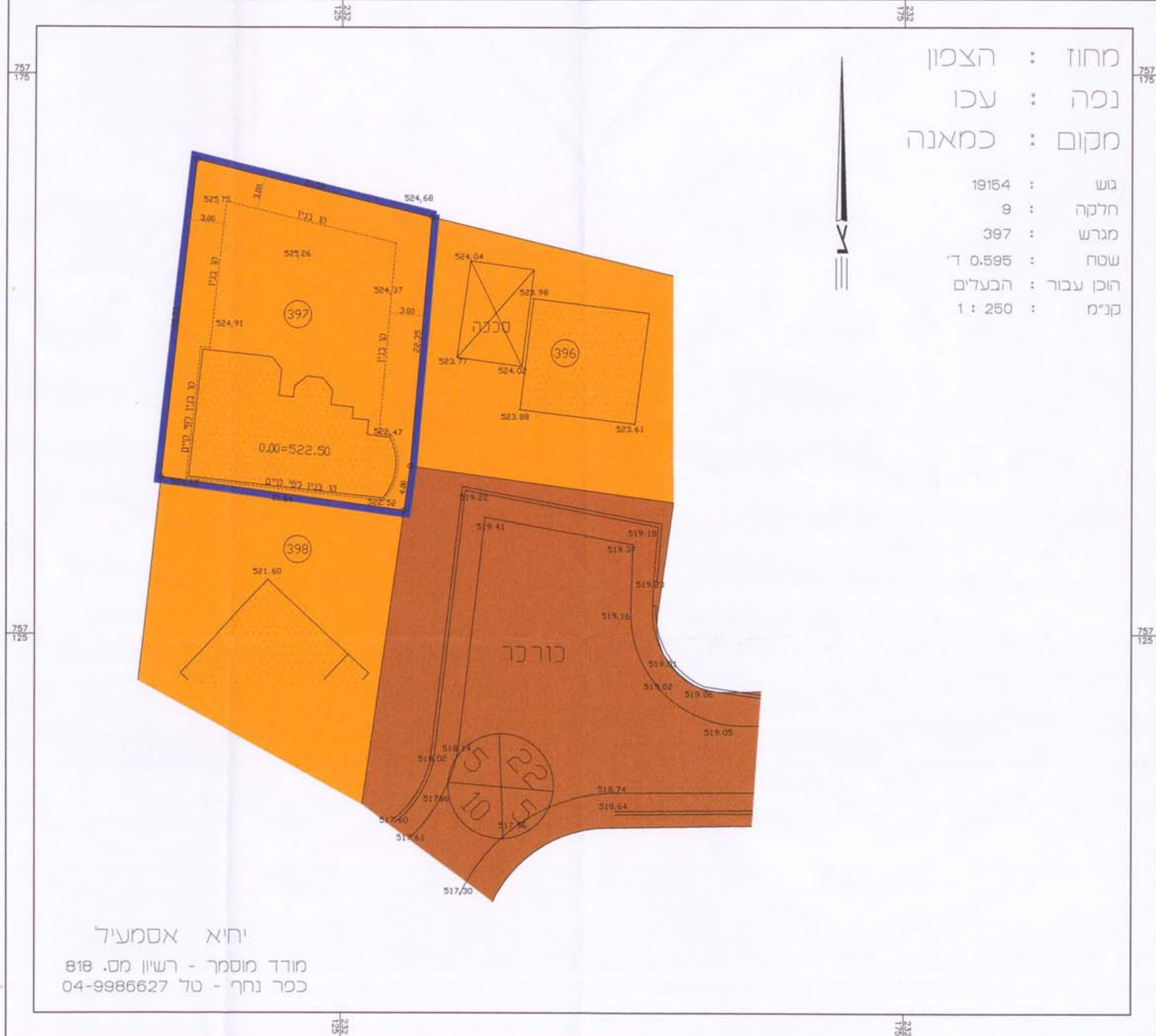


מצב קיים קנ"מ 1:250



יחיא אסמעיל
מודד מוסמך - רשיון מס. 818
כפר נחף - טל 04-9986627

מצב מוצע קנ"מ 1:250



יחיא אסמעיל
מודד מוסמך - רשיון מס. 818
כפר נחף - טל 04-9986627

מחוז : הצפון
נפה : עכו
מקום : כמאנה

גוש : 19154
חלקה : 9
מגרש : 397
שטח : 0.595 ד'
הוכן עבור : הבעלים
קני"מ : 1 : 250

מחוז : הצפון
נפה : עכו
מקום : כמאנה

גוש : 19154
חלקה : 9
מגרש : 397
שטח : 0.595 ד'
הוכן עבור : הבעלים
קני"מ : 1 : 250