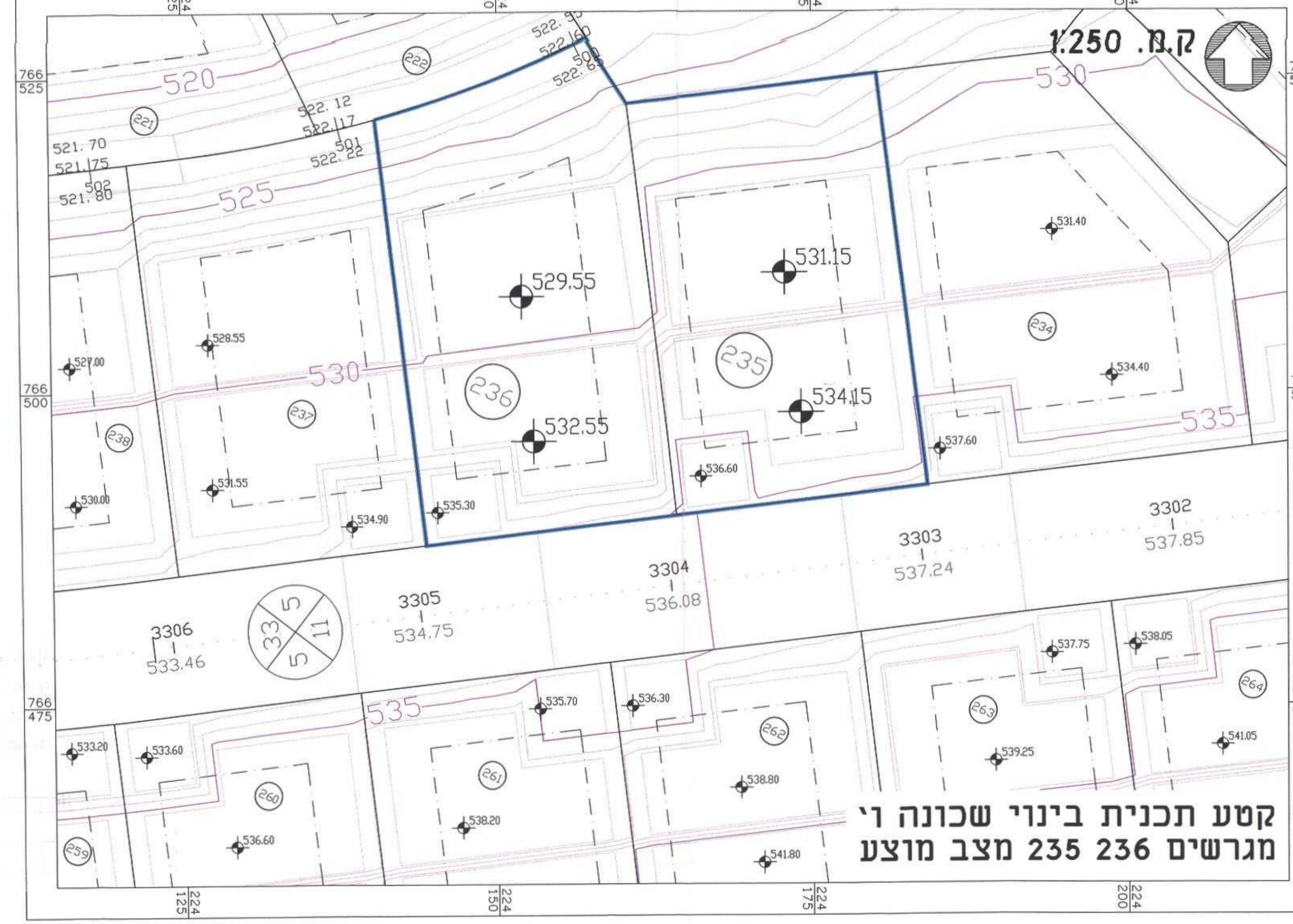



**קטע תכנית בינוי שכונה וי
מגרשים 235 236 מצב קיים**



**קטע תכנית בינוי שכונה וי
מגרשים 235 236 מצב מוצע**

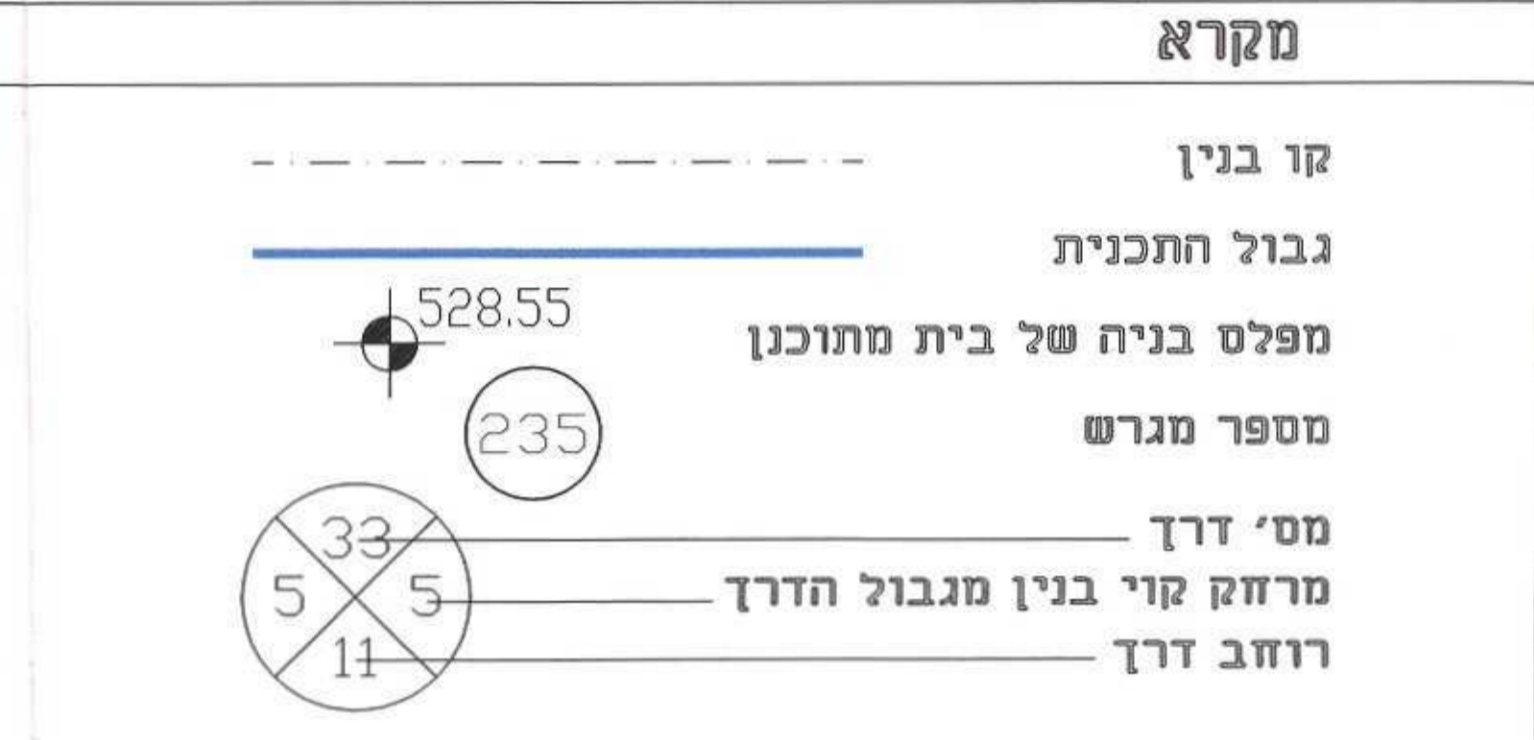


סולרנס מפלסי התכנית הינו 0.75 מ'

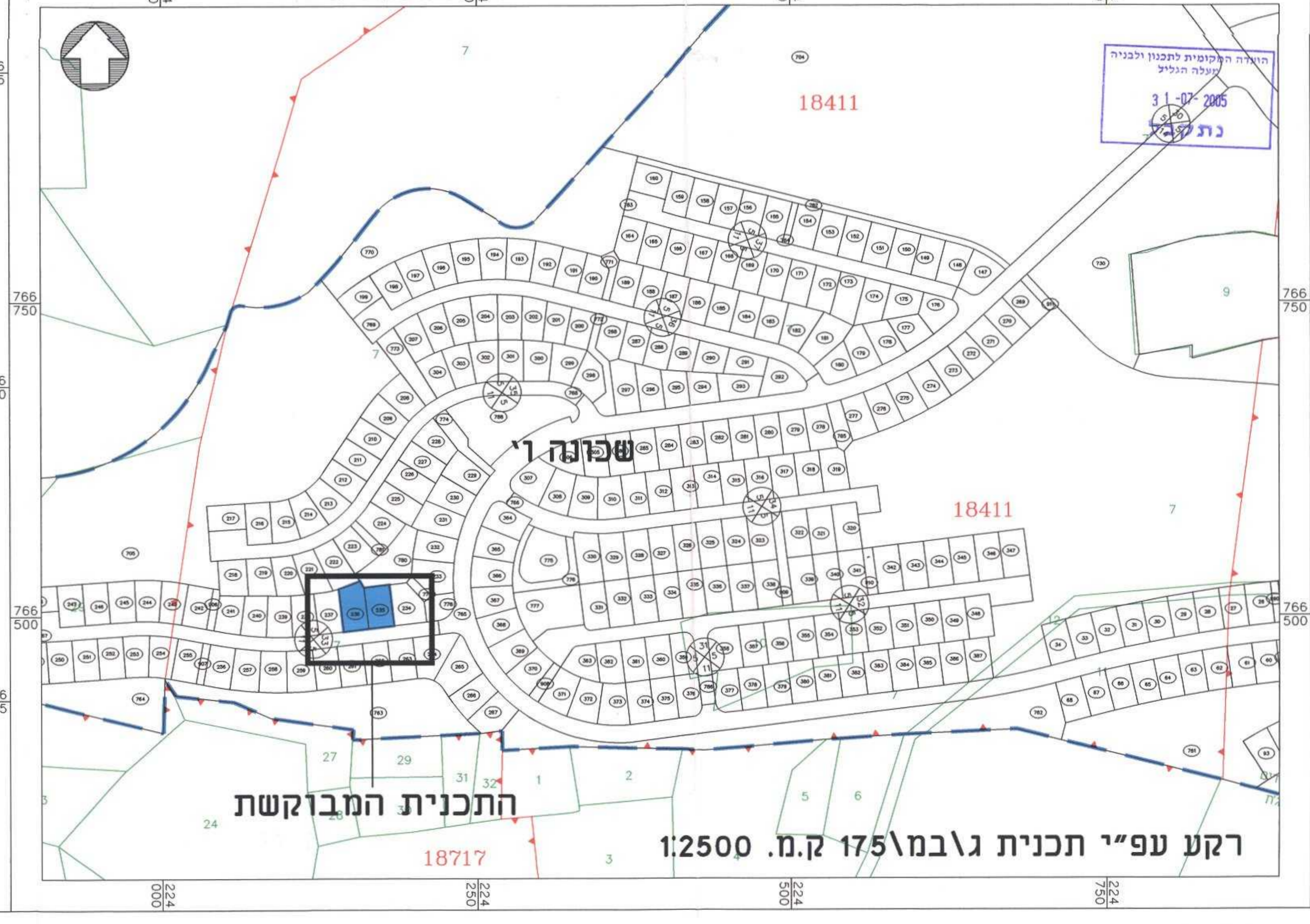
חוק התכנון והבניה תשכ"ה 1965
מדוז הצפון נפת עבר
מרחב תכנון מקומי מעלון 277
תכנית כפר ורדים - שלב ב' מס' 277
המהווה שינוי לתכנית בינוי שכונה וי
שנערכה ואושרה עפ"י תכנית מס' ג/במ/175 ג/במ/277
מהות השינוי: הרמה של 1 ו' של מפלסי מגרשים 235 236

שם	תקופה	חכף תיקוח
18411		7

בעל הקרקע : מנהל מקרקעי ישראל ופרטיים
מדוז הצפון, נצרת עילית, טל. 04-6558211 פקס. 04-6560121
יזמים : החברה לפתוח כפר ורדים בע"מ
מיקוד 25147 טל. 04-9975963 פקס. 04-9977141
רשות מוניציפלית : מו"מ כפר ורדים
מיקוד 25147 טל. 04-9977142 פקס. 04-9979131
עורך התכנית :
נעמן בלקינד, יעד אדריכלים ומתכנני ערים ונוף בע"מ
מושב יעד, ד.נ. משגב, 20155 טל. 04-9902215 פקס. 04-9909990



הודעה מקומית לתכנון ולבניה
עולה הנליץ
3-07-2005
נת 277



רקע עפ"י תכנית ג'במ\175 ק.מ. 1:2500
התכנית המבוקשת

הודעה על אישור תוכנית מס' 277.05 ביום 27.7.05
בועידה 277 ביום 27.7.05
בועידה 277 ביום 27.7.05

הודעה על אישור תוכנית מס' 277.05 ביום 19.9.05
פורסמה בולטות הפרסומים מס' 277.05
ביום 19.9.05