מחוז הצפון

מרחב תכנון מקומי מעלה הגליל

נפת עכו

תחזוק שיפוט מוניציפלי-מ.מ יאנוח ג'ת

תוכנית מס'-מב/מק/.....27/05

שינוי קו בנין קדמי וצדדי

המהווה שינוי לתוכנית ג/5052.

גוש: 18750 חלקות: 69 , 82.

חתימות:

מועצה הקשורות לתכנון ולבנייה
מעלה הגליל
26 -10- 2005
נתן קבל

שהוגבר האישור עליידי
התיקיה המקומית
לתכנון ובניה
מעלה הגליל
מהנדס המועצה
המקומית

יוזם התוכנית: עלי נעמאן ביבאר

כפר ג'ת הגלילית מיקוד 25145.

מ.ב: 04-9804-063 פלא': 0523307846

בעלי הקרקע:עלי נעמאן ביבאר

כפר ג'ת הגלילית מיקוד 25145.

מ.ב: 04-9804-063 פלא': 0523307846

עורך התוכנית: מונדר עזאם-ר.מ' 105769

ת"ד 5740-בית אל"ן-בין-חרשיזא

מ.ב: 04-9572-479.

מודד מוסמך:מוהנא ביבאר

כפר ג'ת הגלילית מיקוד 25145.

מ.ב: 04-9804-186

שטח התוכנית 0.790 דונם

קנ"מ: 1:250 1:1250 1:10000.

חתימות:

חתימת יוזם התוכנית | חתימת בעלי הקרקע

חתימת עורך הבקשה | חתימת מודד מוסמך

מודר"ר עזאם
מס' רישיון 105769
מס' רישיון 105769

ביבאר מוהנא מודד מוסמך
מס' רישיון 185768
מס' רישיון 185768

מפת סביבה

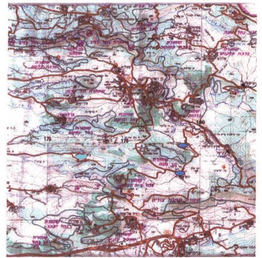

תרשים הסביבה קנ"מ 1:1250.

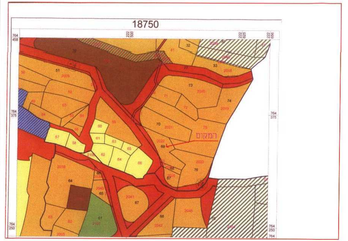

N

קנ"מ 1:10000

מקרא:

- גבול התוכנית
- גבול תוכנית מאושרת
- מגורים א'
- דרך קיימת/מאושרת
- מס' דרך
- קו בנין קדמי (1 5 5 20)
- רוחב הדרך במסרים
- מספר חלקה רשומה (20)
- מספר מגרש (123456)
- קו בנין מוצע
- קו בנין מאושר

טבלאות שטחים

איזור	שטח בדונם		אחוז בנין	
	כולל	מוצע	כולל	מוצע
מגורים א'	0.790	0.000	1494	0.000
סה"כ	0.864	0.000	1494	0.000

טבלת נושאי התוכנית

נושא	מס. מגרש	מס. מאושר
קו בנין קדמי	2 מ'	3 מ'
קו בנין אחורי	3 מ'	3 מ'
קו בנין צדדי מזרחי מ	2 מ'	3 מ'
קו בנין צדדי מערב	1 מ'	3 מ'
קו בנין צדדי מערב מגרש 69/1	1 מ'	3 מ'

מעקב: תאריכים

אישור ועדה מקומית 25/5/05

פרסום בעתונות 26/7/05

מתן תוקף

מצב קיים קנ"מ 1:250

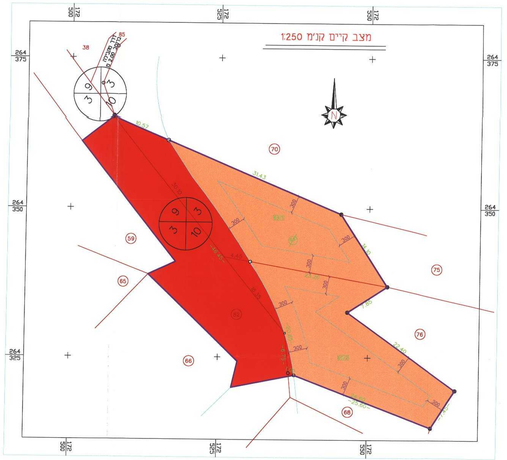

מצב מוצע קנ"מ 1:250

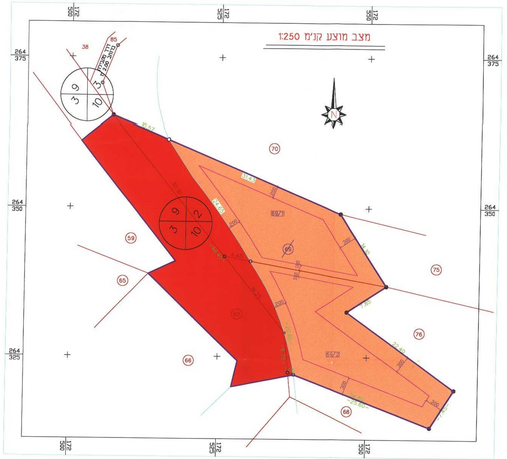

הודעה על אישור תוכנית מס' 2005/מב/מק/27 מתוך הרשומות
פרסום בעתון 15.11.05 ביום
15.11.05 ביום
הפקדה מקומי 2005/מב/מק/27 ביום 15.11.05

הודעה על אישור תוכנית מס' 658 ביום 30.11.05
פרסום בעתון הפרסומים מס' 658 ביום