מרחב תכנון מקומי שפלה
תוכנית מס' 13228/ג
המהווה שינוי לתוכנית מתאר מס' ג.ב.ר.180
תחום שיפוט מוניציפלי עיריית נס ציונה

מחוז : דרום
נפה : יהודה
מקום : שפלה
גוש : 16698
חלקה : 3
עם התכנית : שטח המהווה מסחר-דרך מרחב בגין
מעטפת התכנית : 4.783 דונם
רייתם : יצחק בר-+"ירחם-שבר"
שם : הילדוארה 16, נס ציונה **טל.:** 04-6594970
בעל הקרקע : יצחק בר+"ירחם-שבר"
שם : הילדוארה 16, נס ציונה **טל.:** 04-6594970
עורך התכנית : אדר' מרגלית קוקיאמה - מהנדס "ירחם-שבר"
חברה לפרויקטים וכאן ייחס בגין בע"מ
שם : הילדוארה 16 נס ציונה
טל.: 04-6594970 **פקס :** 04-6595164

קנ"מ : 1:500
תחילה :

בעל הקרקע

מקרא :

גבול התכנית-	קו כחול רצוף
גבול גוש ומספרו-	קו שחור עם משולשים
מספר דרך-	ספרה בר בע העליון של העיגול
קווי בניין מינימליים-	ספירות בר בעים הצדים של העיגול
רוחב הדרך-	ספרה בר בע התחתון של העיגול
אזור תעשיה-	סגול
שטח תעשיה ומסחר דמסחרים-	אפור עם פסים אלכסוניים בסגול
שצ"פ-	ירוק

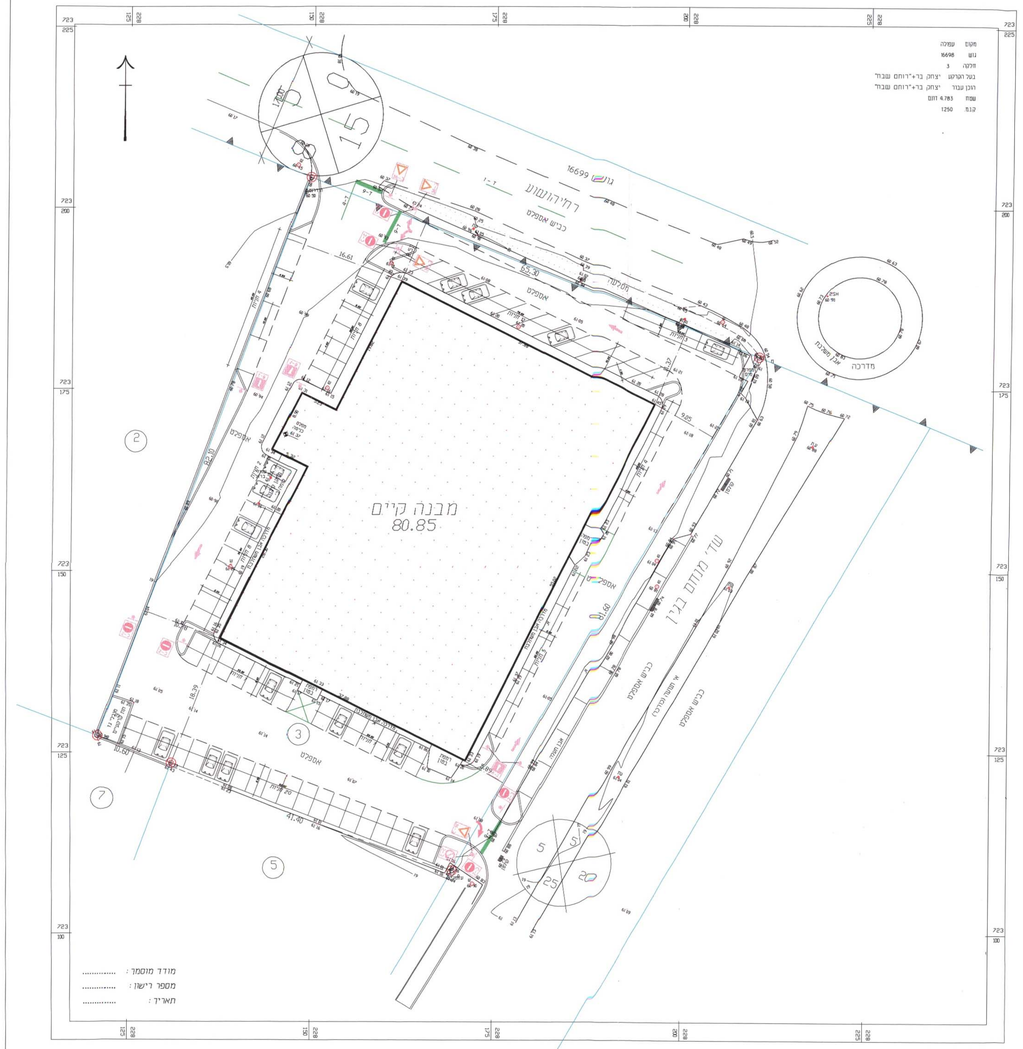

נספח תנועה 1 : 250

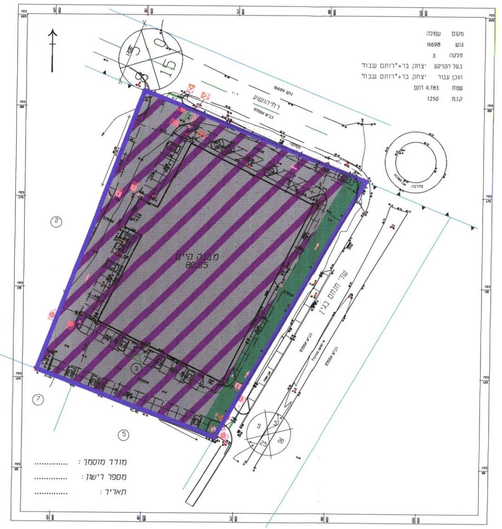

מצב מוצע 1 : 500

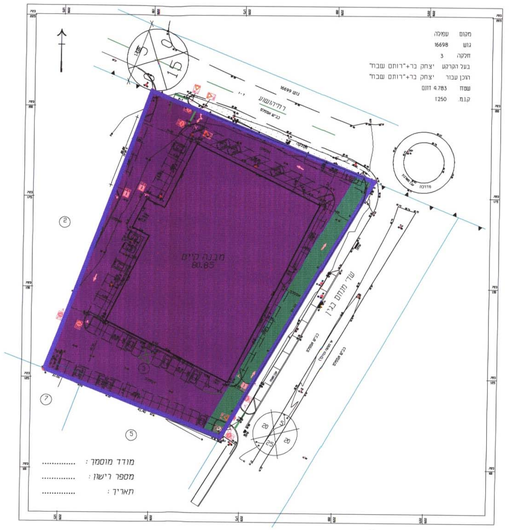

מצב קיים 1 : 500

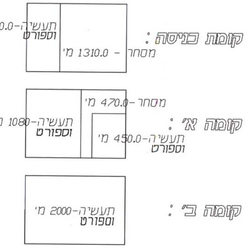

תכנית בינוי 1 : 1000

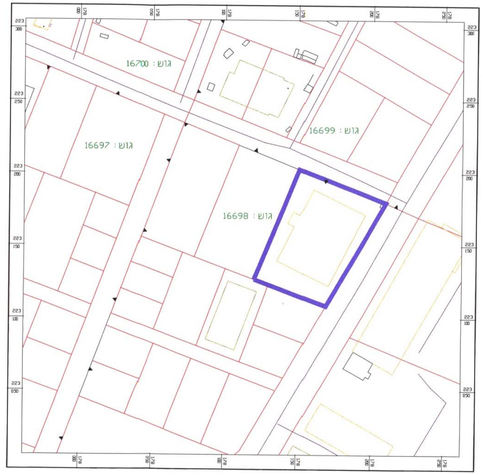

תרשים סביבה 1 : 1250