

מחדוד הצפון

מרחב תכנון מקומי - יזרעאלים

תכנית בסמכות ועדה מקומית עפ"י סעיף 62 א. (א) 4

תוכנית מסי מק"ז 02\7078\103 לשינוי בקווי בניין במגרש 103 המהווה שינוי לתכניות מסי ג' 2731 ו ג' 7078 המאושרות

תחום שיפוט מוניציפלי - מועצה איזורית מגידו

המקום - עין העמק

שטח התכנית - גוש 11742 חלק מחלקה 14 מגרש 103

היוזם - בן משה דוד ת.ז. 30202766 עין העמק מיקוד 19250

בעל הקרקע - מ.מ.י. נצרת עילית ת.ד. 580 מיקוד 17000

עורכי הבקשה - קובטי גוזיף ת.ז. 050997154 ת.ד. 20017 נצרת סל: 04-6577888

תאריך: - 20-01-05

עדכון: - 20-08-05

חתימות -

יוזם התכנית

עורך התכנית

בעלי הקרקע

מועד מוסמך

תאריך מדידה

הועד התכנון והבניה (התשס"ו) 1966
הועדה המקומית לתכנון ובניה יזרעאלים
הועדה רנה בבקשה מס' 15/05
בשיבתה מס' 5489 מיום 8.11.05
החליטה להמקיד (לצא"ר) התכנית
ד"ר מכלי סופר
מנהל שטח הערים

החוק ע. אשור. תכנון מס' 15/05
פוסטמה בילקוט המפורסמים כ"ג
5481
עמוד 1269 מיום 14.10.06

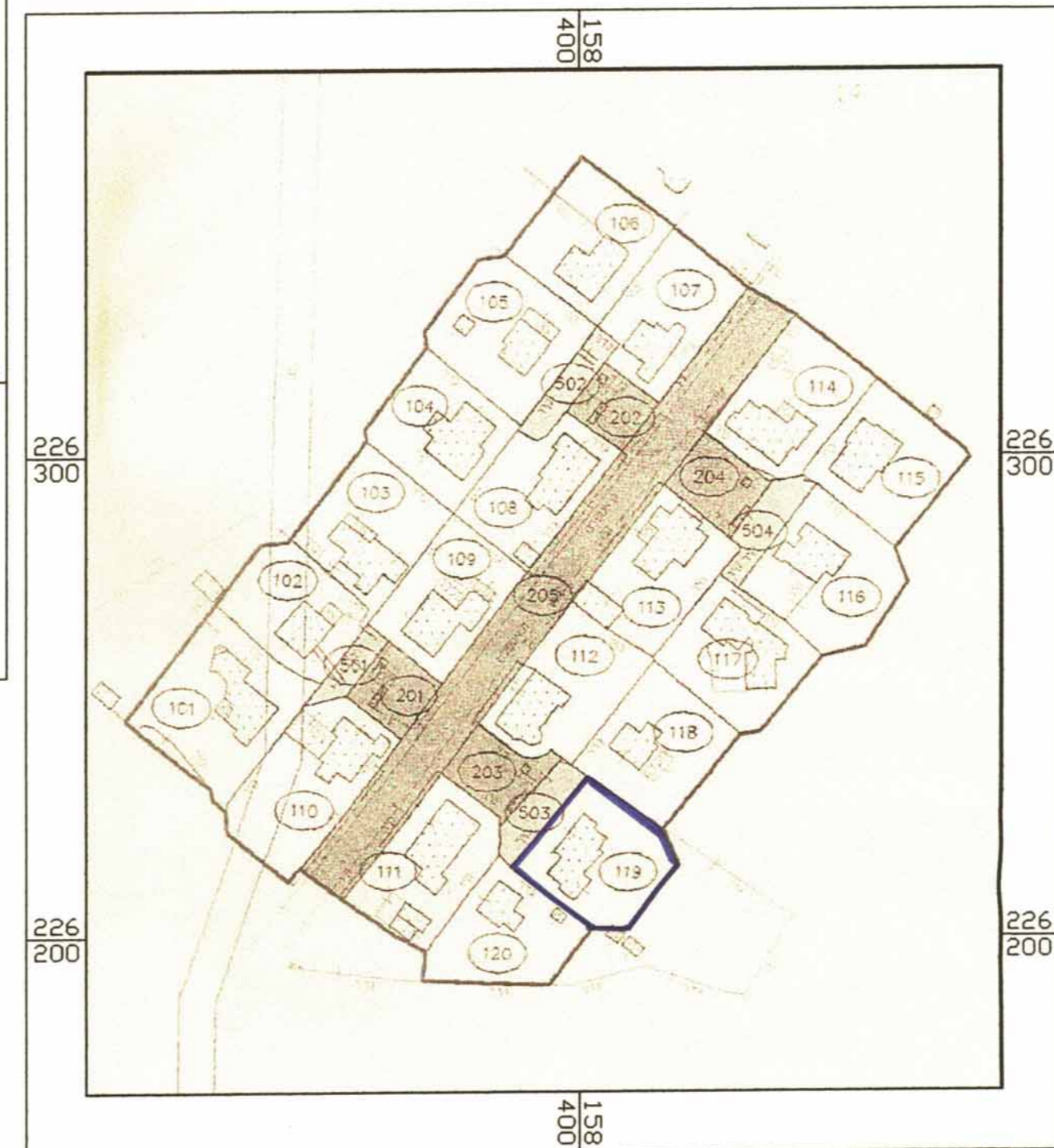
אוסאמה אליאס
מועד מוסמך
רשיון מס' 691

20.10.05

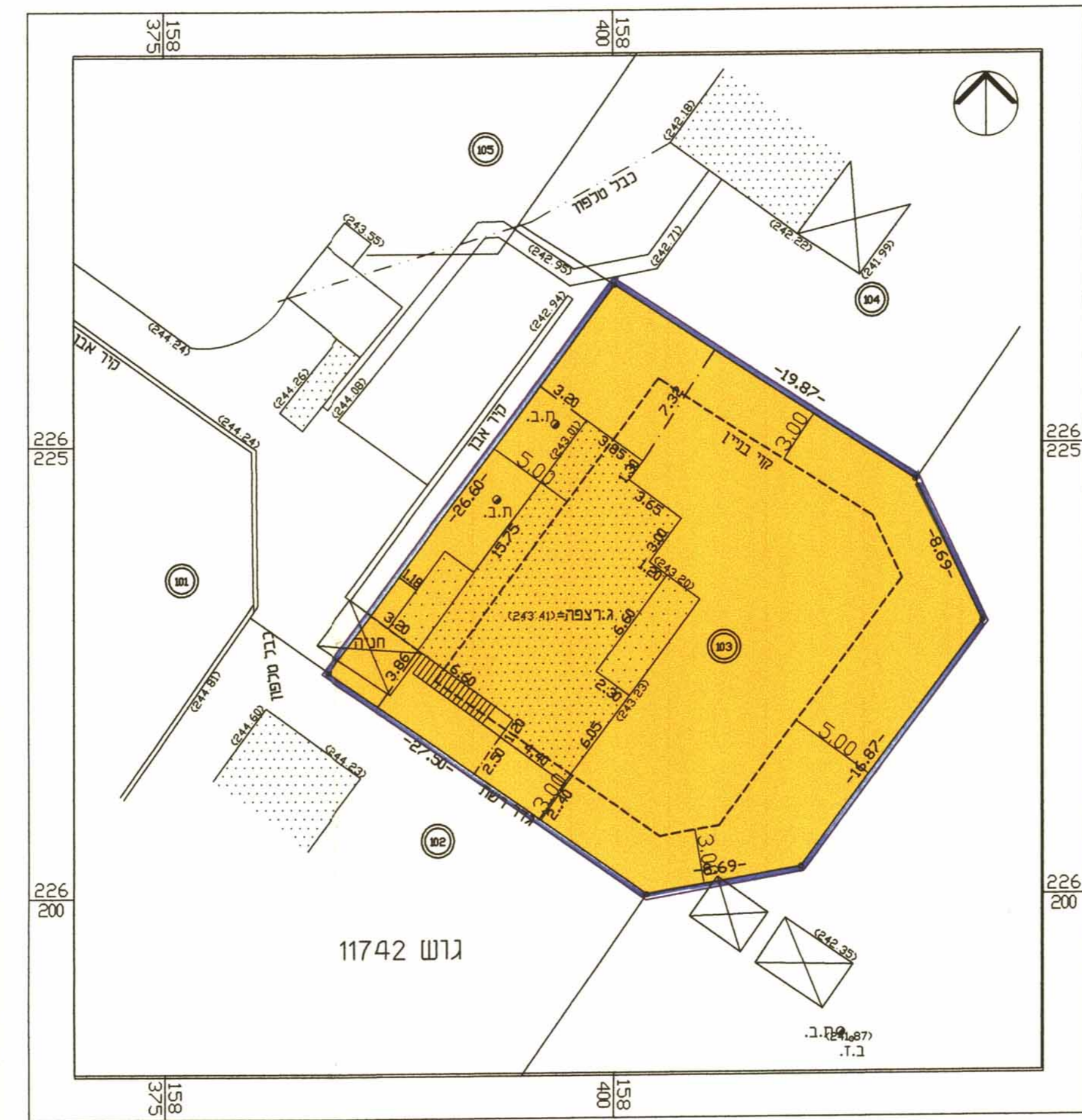
מקרא וטבלת שטחים ושימושים

מצב מוצע		מצב קיים		יעוד השטח
שטח ב - ד אחוזים	שטח ב - ד אחוזים	שטח ב - ד אחוזים	שטח ב - ד אחוזים	גבול תכנית
100.0%	0.720	100.0%	0.720	איזור מגורים א'
100.0%	0.720	100.0%	0.720	סה"כ

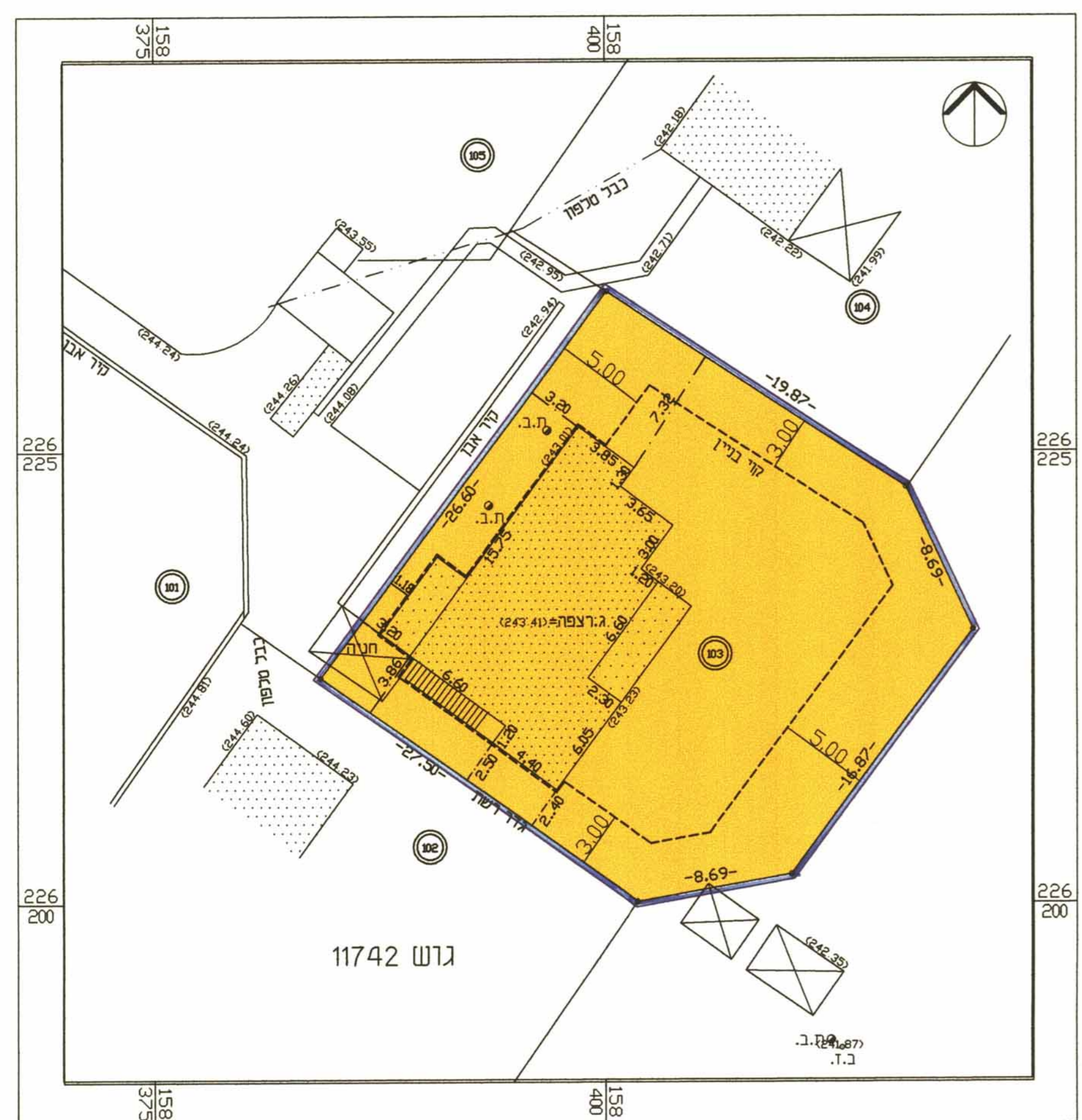
- (103) מס' מגרש
- גבול מגרש
- 11742 מספר גוש רשום
- גבול גוש רשום
- קו בניין
- מס' דרך
- מרווחים קדמיים מינימליים
- רוחב דרך



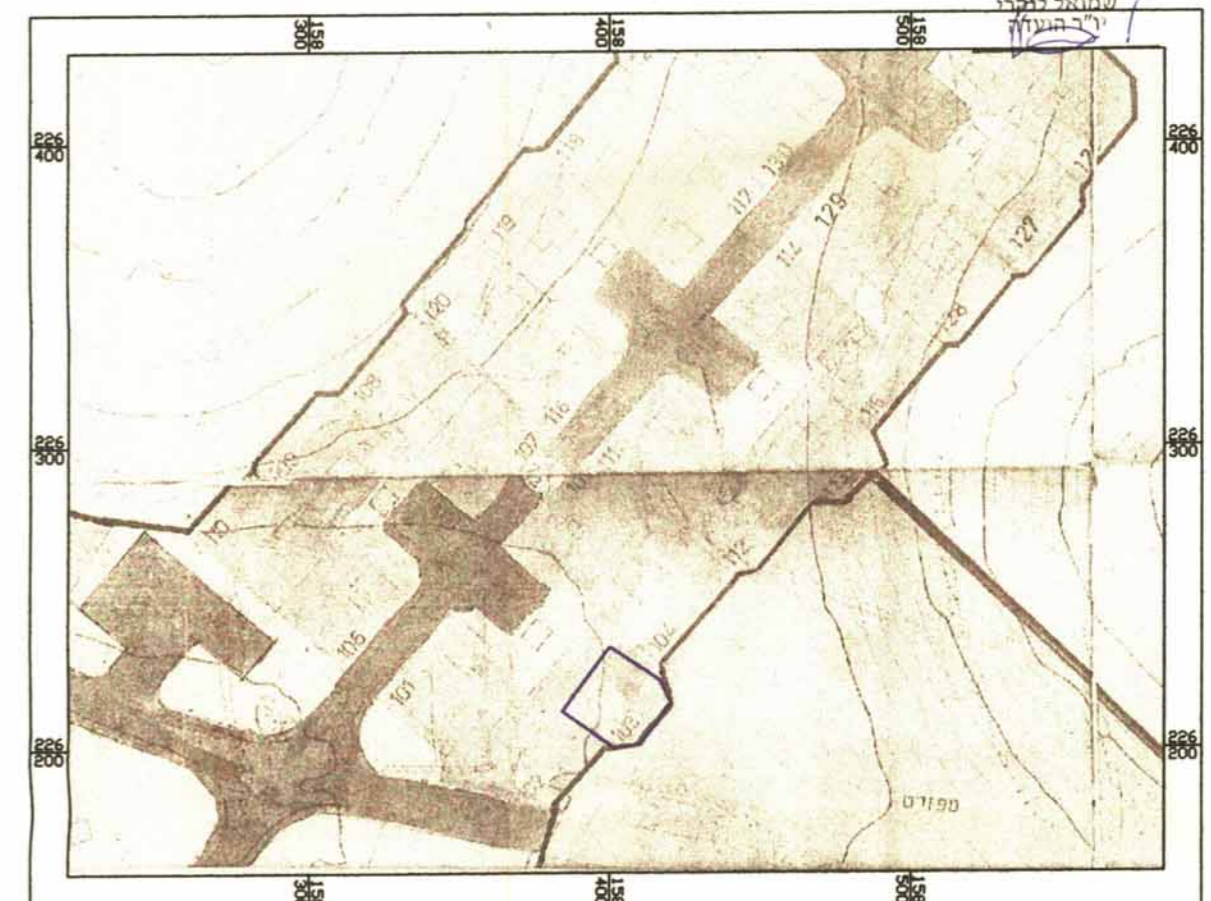
תרשים סביבה קנ"מ 1:1250 לפי תרש"צ - שכון ציפורי



תשריט מצב מאושר קנ"מ 1:250



תשריט מצב מוצע קנ"מ 1:250



תרשים סביבה קנ"מ 1:2500 עפ"י תכנית מפורטת מס' ג' 2731