

תכנית שיכון צבורי נצרת עילית, הר יונה רובע ב' קטע-ב

הוכנה על-פי חוק רישום שיכונים ציבוריים (הוראת שעה) תשכ"ד 1964

תכנית מס' 1\02\49(42)

מחוז : הצפון

נפה : יזרעאל





גוש	חלקי חלקות
17790	66

בעל הקרקע : מדינת ישראל, עיריית נצרת עילית
שטח התכנית כ' 0.279 ד'

טבלת שטחים

יעוד	מגרשים	שטח בדונם	אחוז
מגרש חניה פרטי	א'	0.279	100 %
סה"כ:		0.279	100 %

מקרא

מגרש חנייה פרטי	
גבול התוכנית	
מספר מגרש	
גבול חלקה	
מס' חלקה	33

חוק רישום שיכונים ציבוריים
הוראת השעה - תשכ"ד - 1964
ועדת תאום

אושר בהתאם לחוק הנ"ל

חא"ר: 

חתימת נציג שר הבינוי והשכון: 

חתימת נציג שר הפנים: 

חתימת נציג שר המשפטים: 

חתימת נציג מנהל מקרקעי ישראל: 

חתימת נציג רשות המקומית: 

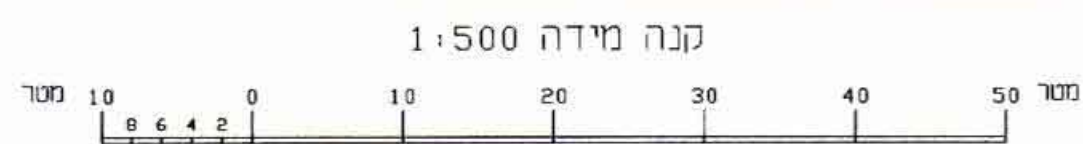
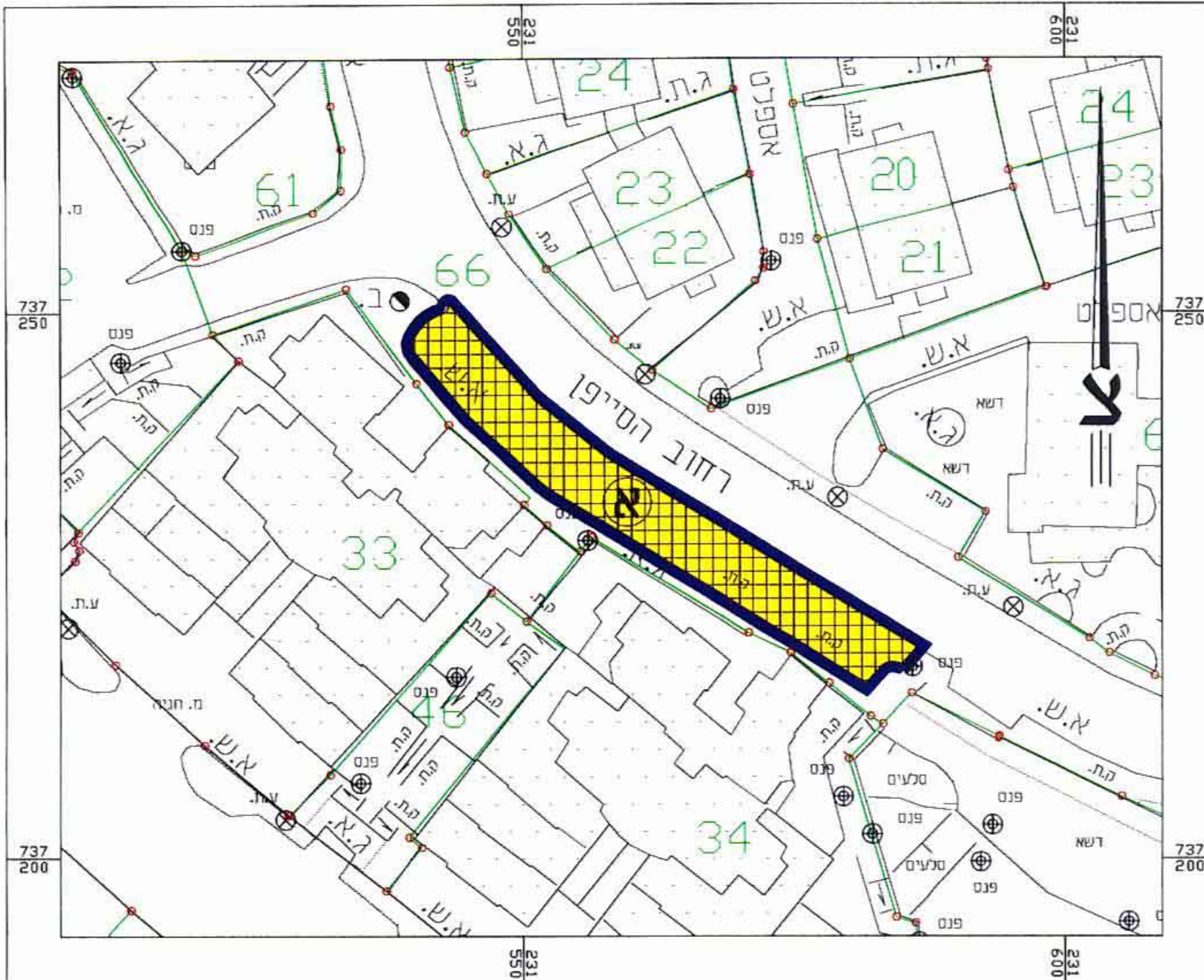
חתימת נציג רשם לאיכות הסביבה: 

חתימת בעל הקרקע

משרד הבינוי והשכון
רישום שיכונים ציבוריים
חתימת ריוזם

משרד הבינוי והשכון
חתימת המגיש

התכנית מבוססת על מפת מדידה של מפ"י מתאריך 6/99
עבודה מס' 3/5/087/8372, תב"ע - ג/במ/243 תרש"צ 1/02/42



תרשים סביבה : קנ"מ 1:2500

