

תשריט מצורף לתוכנית מס' 11796/ו/מע/מק/42 תוכנית מפורטת-שינוי קו בנין

תוכנית מתאר מקומית
תוכנית מפורטת
בסמכות וועדה מקומית לפי סעיף 62 (א) 4.א

יזום התוכנית: גב. אלזירה בן נון אירוסיס 17
יקנעם ט"ל 04-9894329
בעלי הזכויות בקרקע: מ.מ.י מחוז צפון (בהכירה ע"י
גב. אלזירה בן נון אירוסיס 17
יקנעם ט"ל 04-9894329)

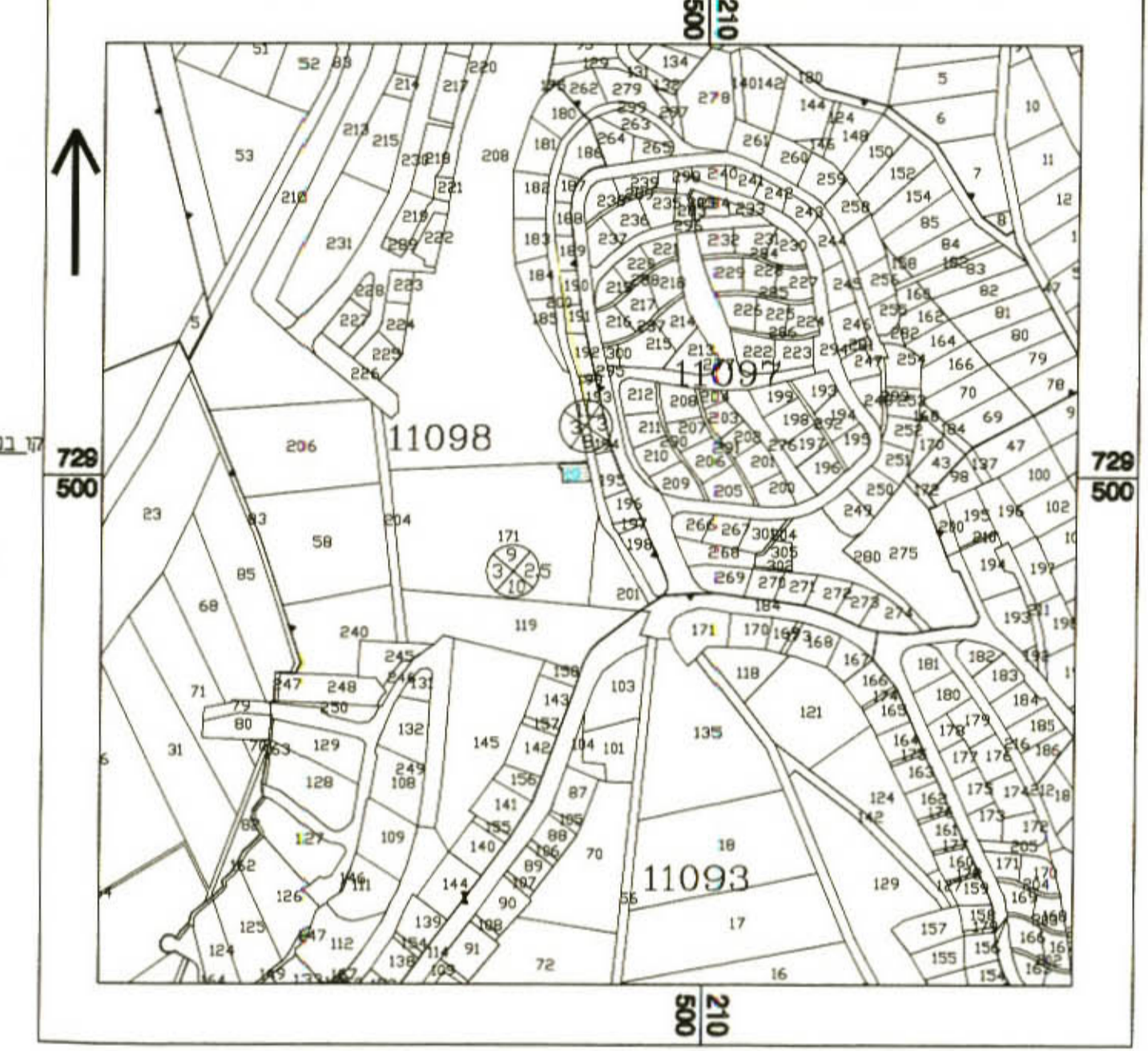
עורך התוכנית: אילן שר אדריכלות ועיצוב פנים
טל 053-783217 מס רישוי ה/24314
ת.ד 294 קרית זדים

מודד מוסמך: בני שפירא תאריך: 11.11.04

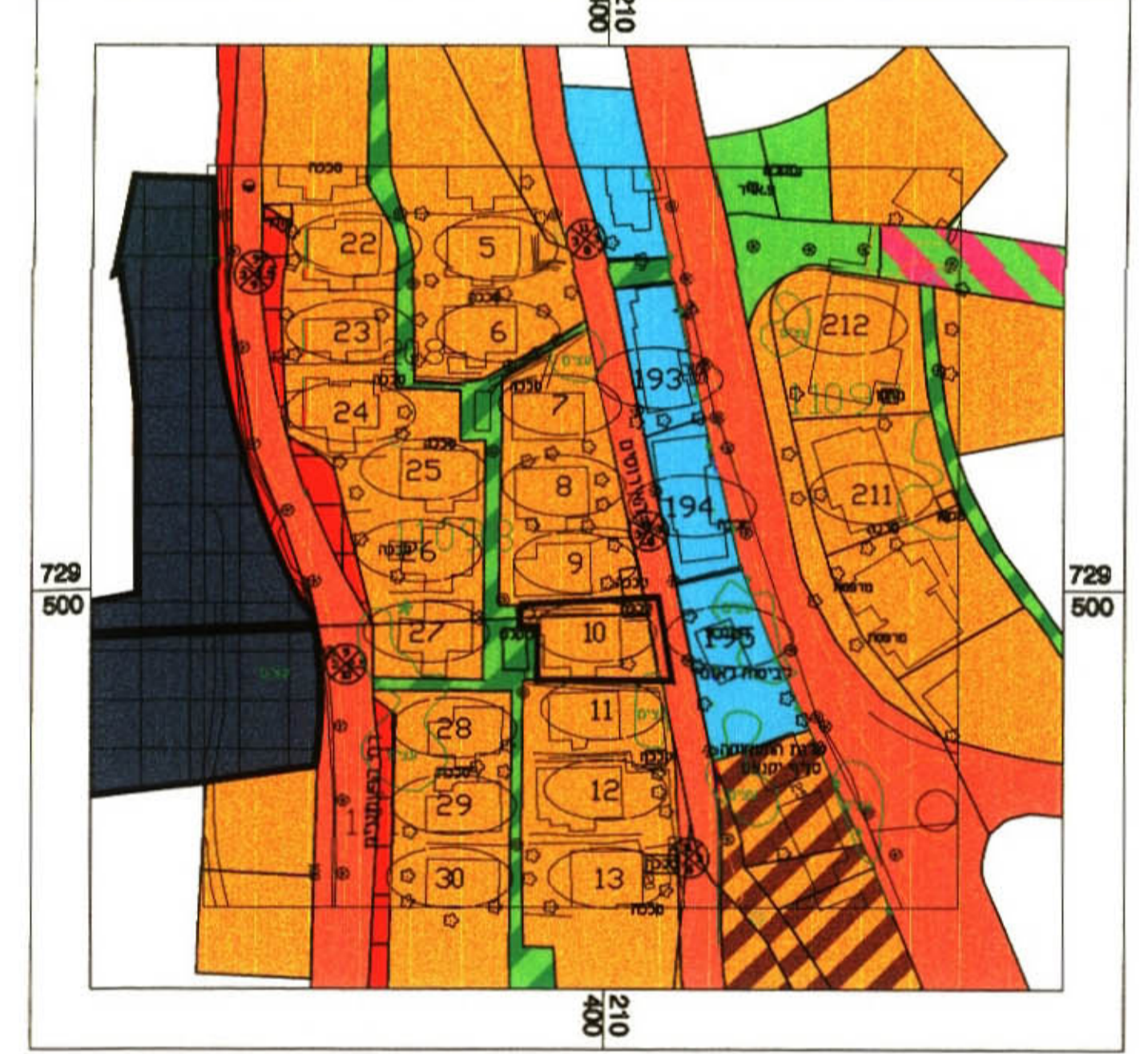
שטח התוכנית: 412 מ"ר (מידה ע"י מודד מוסמך)

גוש 11098
חלקי חלקות 171 (דרוך)
200
10 מגרש:

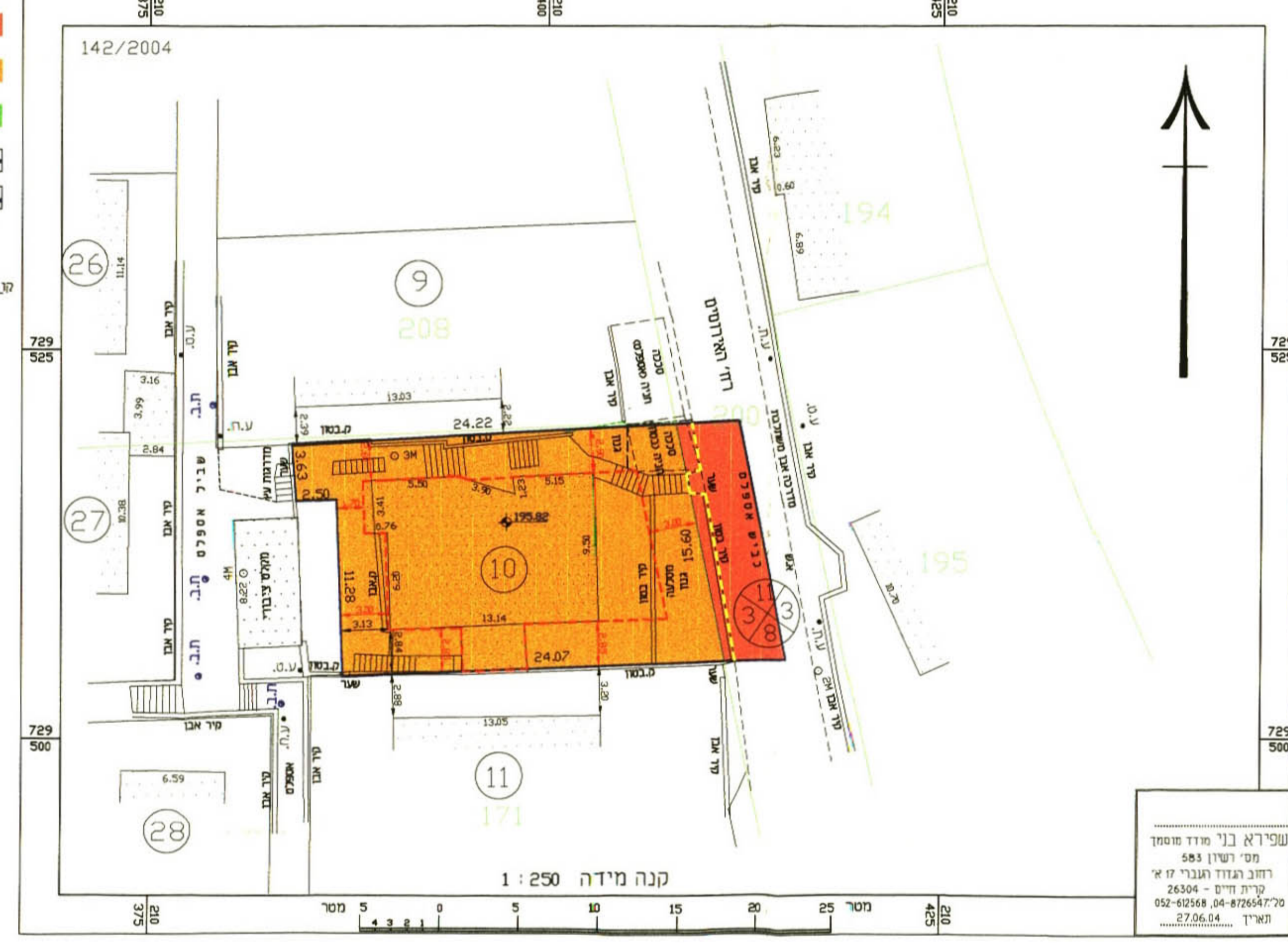
1:5000 תרשים הסביבה



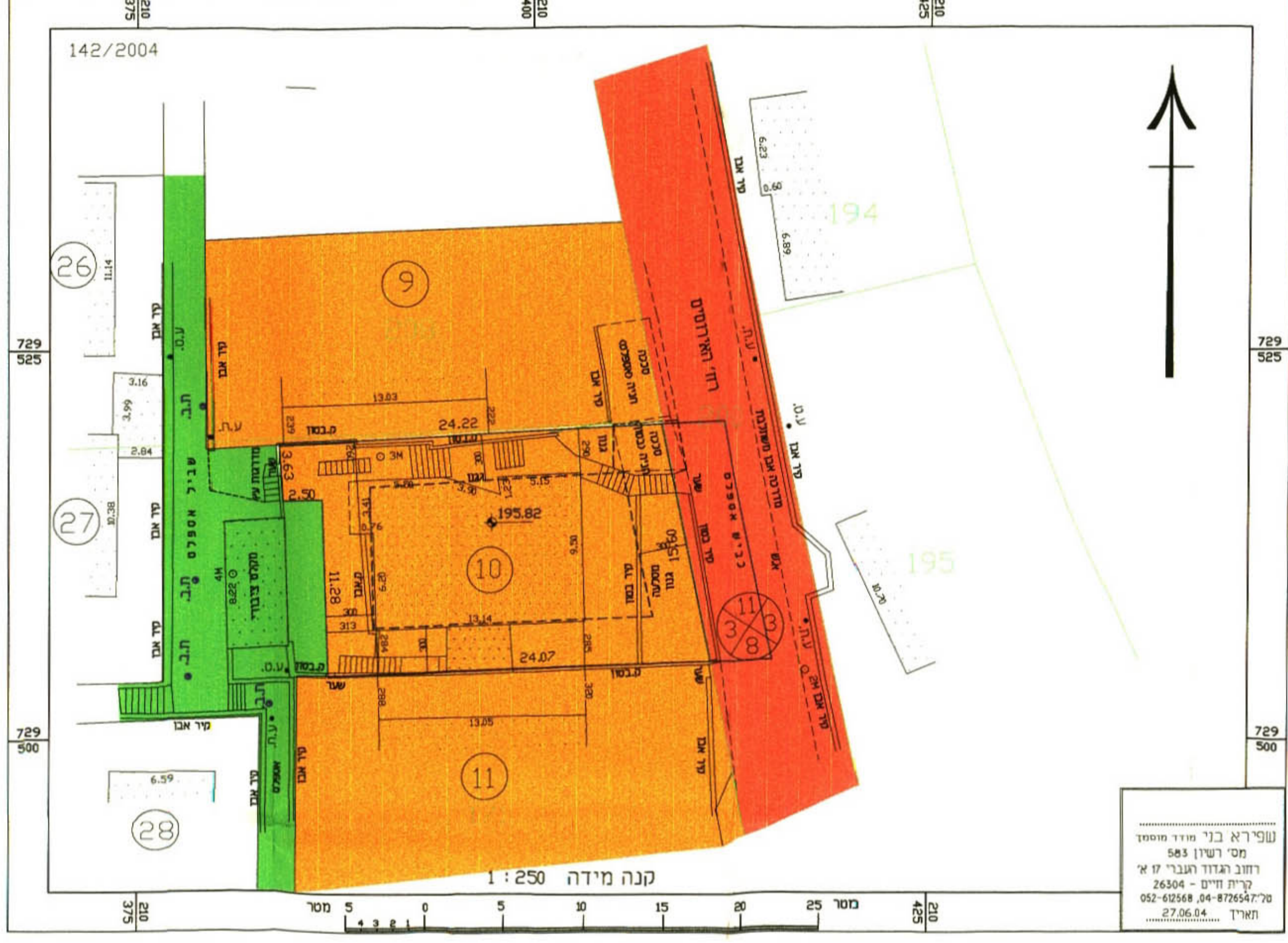
1:1250 תרשים סביבה קרובה



1:250 מצב מוצע



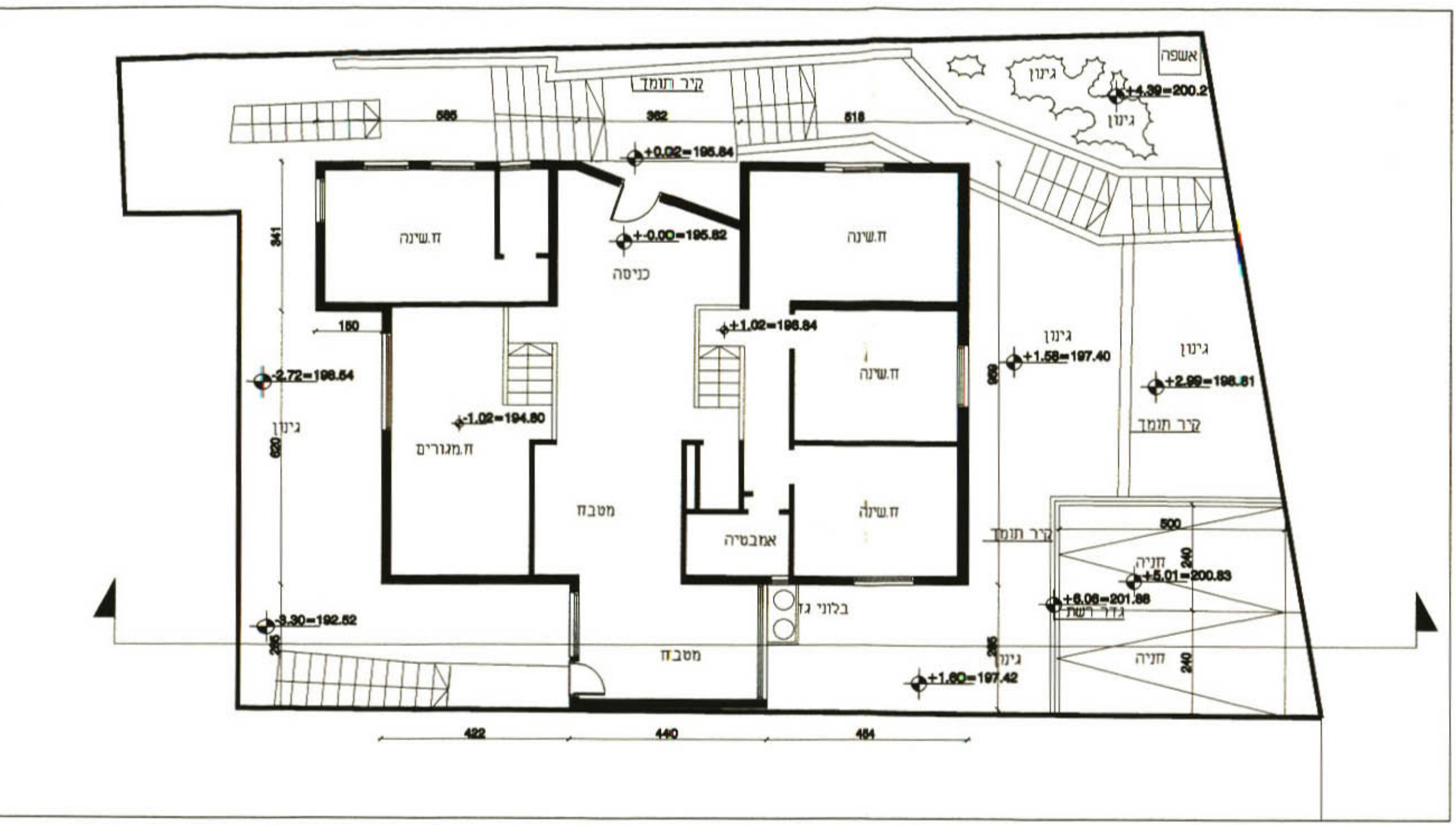
1:250 מצב מאושר



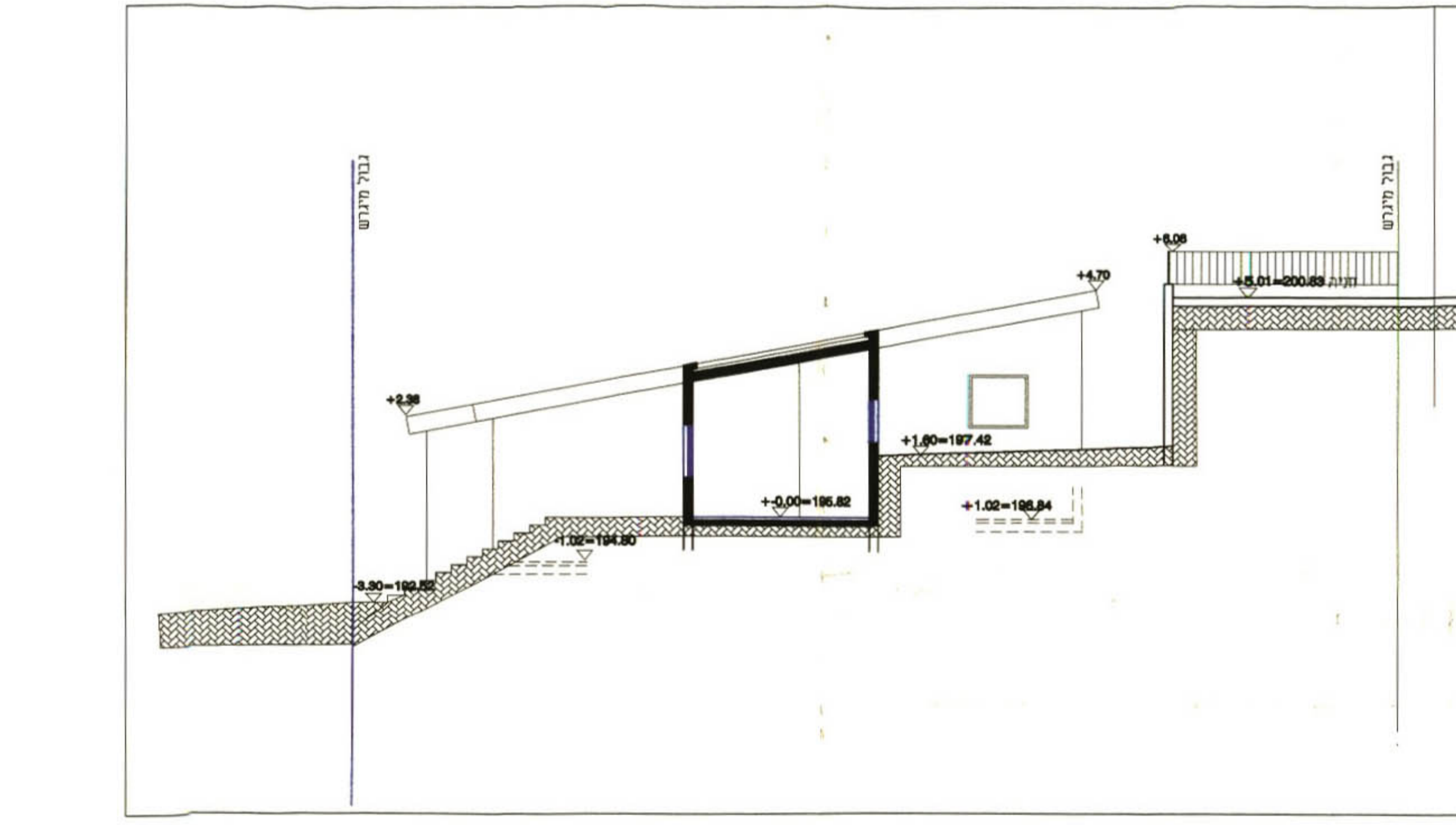
- דרך מאושרת
- אזור מגורים א'
- שטח ציבורי פתוח
- קו בנין
- גבול תוכנית
- מספר הדרך
- סימני רחוב
- חובב הכביש

- דרך מאושרת
- אזור מגורים א'
- קו הריסה
- קו בנין מוצע
- גבול תוכנית
- מספר הדרך
- סימני רחוב
- חובב הכביש

1:100 תוכנית בינוי



1:100 חתך עקרוני



חותמות:

אילן שר
ת.ד 294 קרית זדים
הנדסה אדריכלות

תוכנית מפורטת לאישור
בעתונות בתאריך 11.11.04

תוכנית מפורטת לאישור
בעתונות בתאריך 11.11.04

ועדה מקומית מבוא העמקים
אישור תכנית מס' 11796/ו/מע/מק/42
הועדה המקומית החליטה לאשר את התוכנית
בשיבה מס' 15/04/04 ביום 05.05.04
המנכ"ל הנכון ירד הירש

טבלת שטחים

אזור	מצב מאושר	מצב מוצע
שטח בדונם	356	356
שטח באחוז	86%	86%
אזור מגורים א'	56	56
דרכים	14%	14%
סה"כ	412	412
100%	100%	100%

תוכנית מפורטת להפקדה
בעתונות בתאריך 11.11.04

ועדה מקומית מבוא העמקים
הסגרת תכנית מס' 11796/ו/מע/מק/42
הועדה המקומית החליטה לאשר את התוכנית
בשיבה מס' 15/04/04 ביום 10.04.04
המנכ"ל הנכון ירד הירש

וריער על הפקדת תכנית
מריסטה בולקסט הרשמי
מיום 21.11.04