

שם התכנית:

מחניים-2004

תכנית מספר גע/מק/114
 שינוי לתכנית מספר ג/ 13122 המאושרת
 שינוי בסמכות ועדה מקומית לפי סעיף 62א(א')

מחוז : צפון

נפה : צפת

מרחב תכנון מקומי : גליל עליון

תחום שיפוט מוניציפלי: מועצה אזורית גליל עליון

בעל הקרקע : מנהל מקרקעי ישראל
 קרית הממשלה נצרת עילית
 טלפון: 04-6558211

היוזם ובעל זכות בנכס : קיבוץ מחניים
 ד.ג. גליל עליון
 טלפון: 04-6933358

עורך התכנית : אבישי טאוב תכנון אדריכלי ובינוי ערים בע"מ
 כורזים ד.ג. חבל כורזים 12391
 טלפון: 04-6934977 פקס: 04-6938468

גוש: 13779 חלקי חלקה: 3

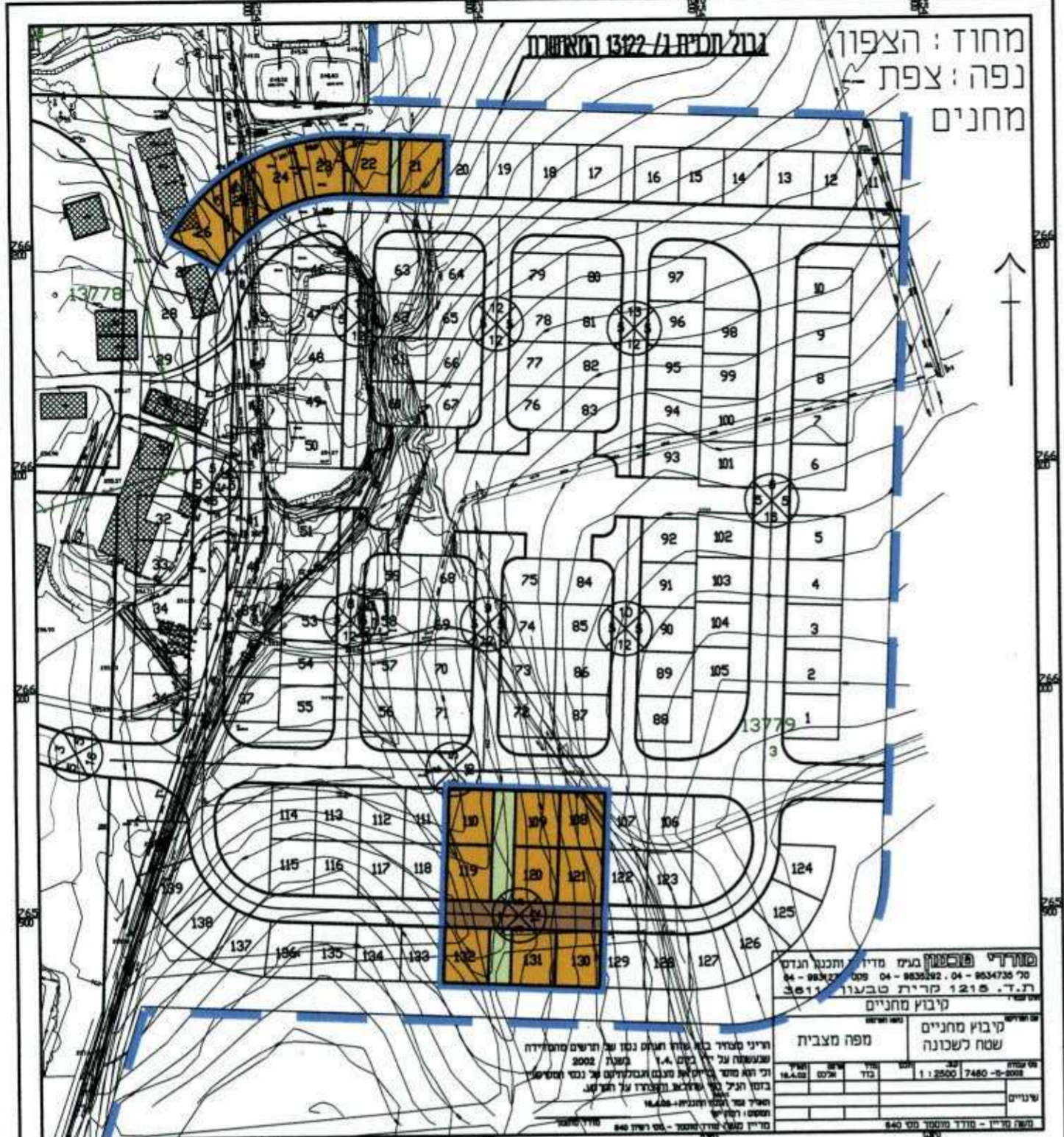
שטח התכנית : 9.2 דונם

קנה מידה : 1:2500

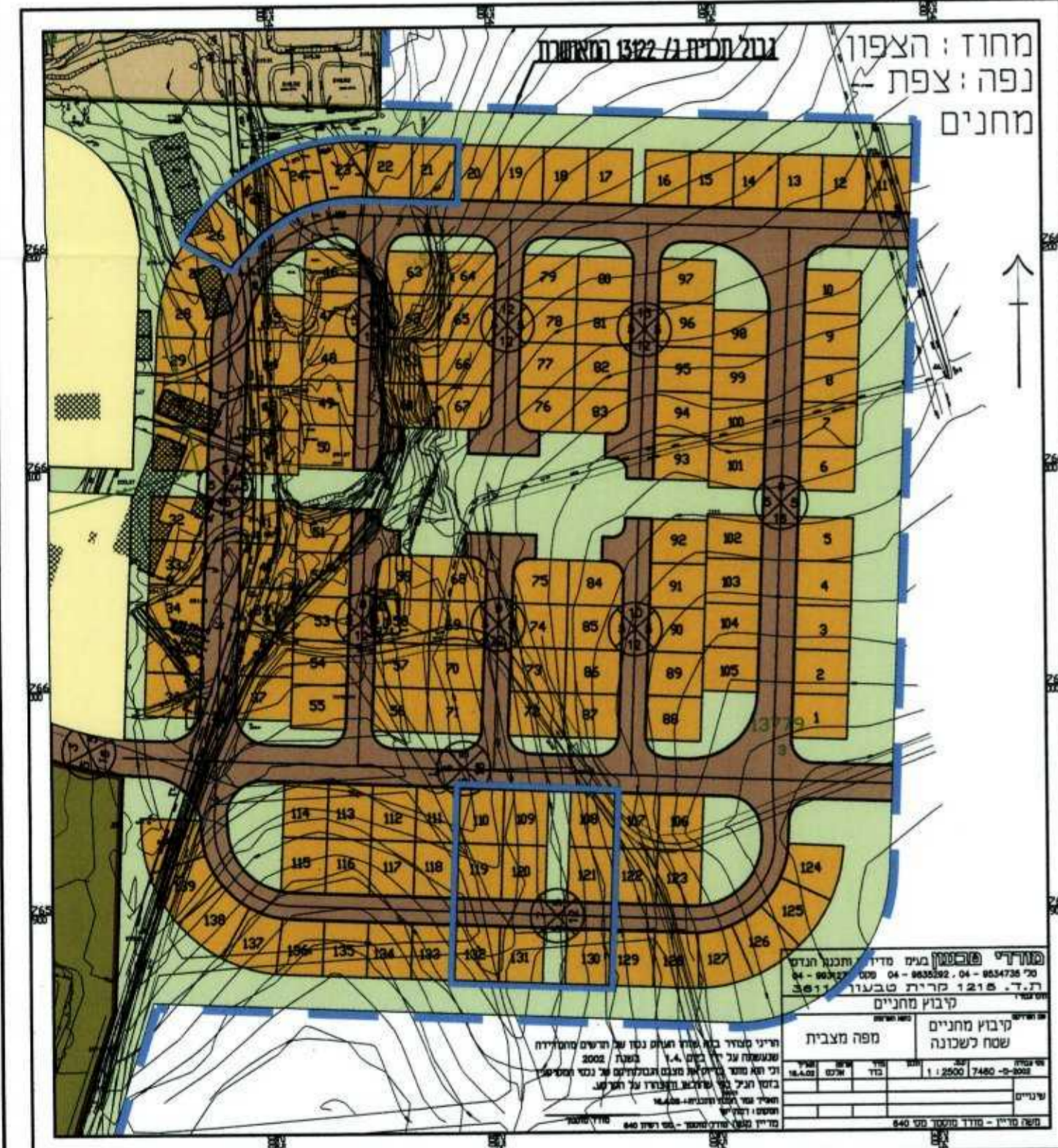
תאריך : 11.2004 עדכון: 02.2005

ועדה מקומית גליל
 התקבלה
 07-02-2006

ועדה מקומית גליל
 אישור תכנית מס' 114/ת.א/04
 הועדה המקומית החליטה לאשר את התכנית
 בשיעור מס' 205.006 גישה 10/10/05
 הרצל ויז' יו"ר ועדה מחוזית

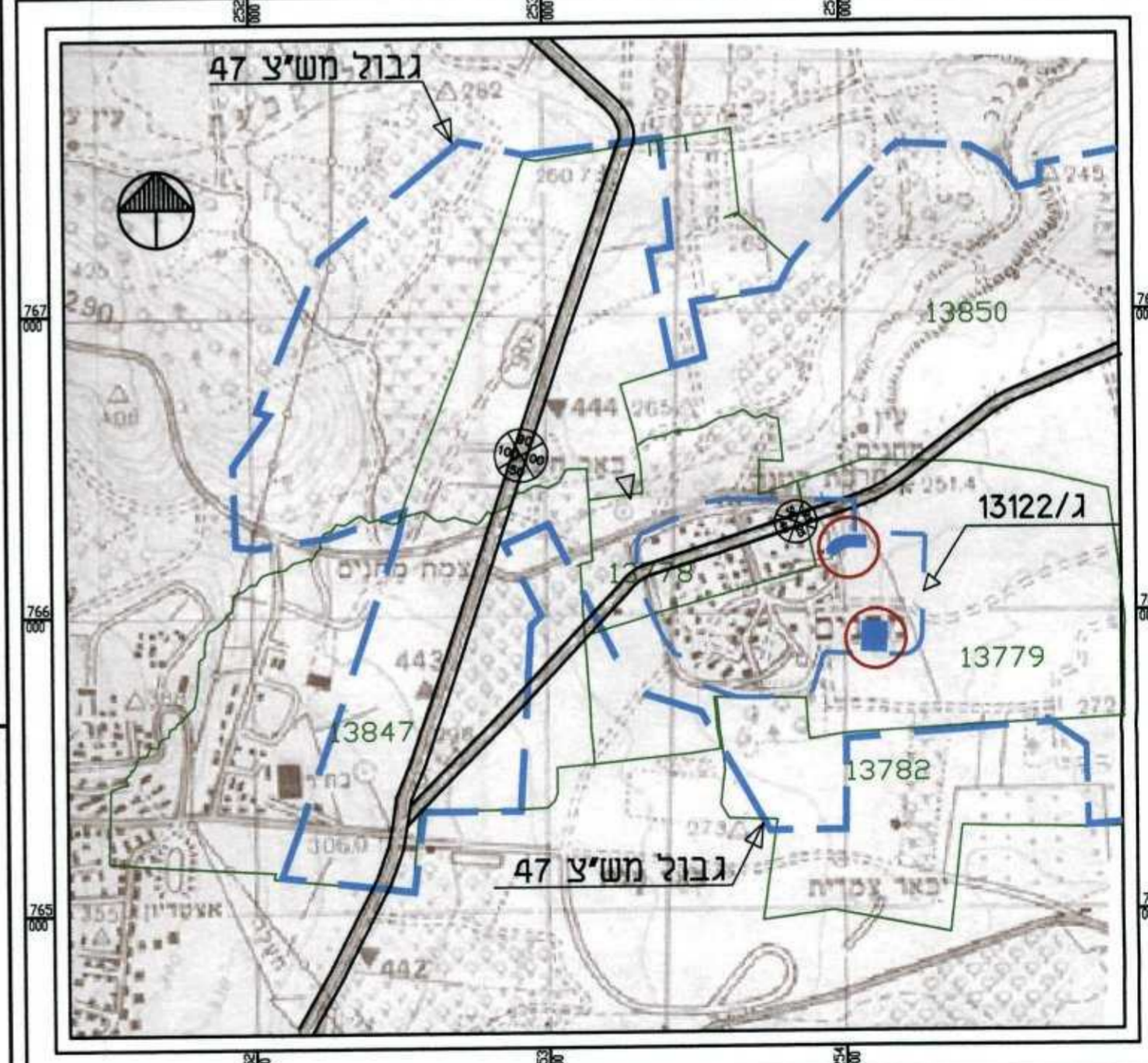


מצב מוצע קנ"מ: 1:2500



מצב קיים קנ"מ: 1:2500

- מקרא:**
- שטח ציבורי פתוח
 - שטח מבני משק
 - שטח ספורט
 - מבנה להריסה
 - גבול תכנית
 - גבול תכנית מאושרת
 - גבול גוש רשום
 - גבול ומספר חלקה רשומה 13
 - גבול ומספר מגרש מוצע 13
 - שטח מגורים א'
 - שטח מגורים ג'
 - דרך קיימת
 - מס' דרך
 - קו בנין
 - רוחב הדרך



תרשים סביבה קנ"מ: 1:20.000

גשה מרינן
 יו"ר מוסמך
 640 מס'

חתימות ואישורים:

אבישי טאוב
 תכנון אדריכלי ובינוי ערים בע"מ
 כורזים ד.ג. חבל כורזים
 טל. 04-6934977 פקס 04-6938468

קיבוץ מחניים

טבלת אזוריים ושטחים				
אזור	שטח מאושר בדונמים	אזוריים- מאושר	שטח מוצע בדונמים	אזוריים- מוצע
שטח מגורים ג'	7.5	81.5%	7.5	81.5%
שטח ציבורי פתוח	0.9	9.8%	0.9	9.8%
דרך מאושרת	0.8	8.7%	0.8	8.7%
סה"כ	9.2	100.0%	9.2	100.0%